

RELATÓRIO ANALÍTICO POR VEÍCULO






































Período: 01/08/2024 00:00:00 à 08/08/2024 00:00:00

Identificador: QEM8148 LUIZ FH 2019

Placa: QEM8148

- Legenda:**
-  Mensagens enviadas do Veículo (Veículo -> Central)
 -  Mensagens enviadas do Veículo (Controle de Jornada Cliente)
 -  Mensagens enviadas da Central (Central -> Veículo)






Sentido:	Data e Hora:	Localização:	Mensagem:	Modo Emergência	Tipo Mensagem:	Vel. (Km/h)	Log ?	Latitude	Longitude
	07/08/2024 23:59:17	PA - SANTARÉM - Próx. BR-163	O veículo está bloqueado		Status	0	NÃO	-2,4514	-54,7299
	07/08/2024 23:59:17	PA - SANTARÉM - Próx. BR-163	Desengate da carreta 1		Status	0	NÃO	-2,4514	-54,7299
	07/08/2024 23:57:17	PA - SANTARÉM - Próx. BR-163	Desengate da carreta 1		Status	0	NÃO	-2,4514	-54,7299
	07/08/2024 23:57:17	PA - SANTARÉM - Próx. BR-163	O veículo está bloqueado		Status	0	NÃO	-2,4514	-54,7299
	07/08/2024 23:55:17	PA - SANTARÉM - Próx. BR-163	O veículo está bloqueado		Status	0	NÃO	-2,4514	-54,7299
	07/08/2024 23:55:17	PA - SANTARÉM - Próx. BR-163	Desengate da carreta 1		Status	0	NÃO	-2,4514	-54,7299
	07/08/2024 23:53:17	PA - SANTARÉM - Próx. BR-163	Desengate da carreta 1		Status	0	NÃO	-2,4514	-54,7299
	07/08/2024 23:53:17	PA - SANTARÉM - Próx. BR-163	O veículo está bloqueado		Status	0	NÃO	-2,4514	-54,7299
	07/08/2024 23:51:17	PA - SANTARÉM - Próx. BR-163	O veículo está bloqueado		Status	0	NÃO	-2,4514	-54,7299
	07/08/2024 23:51:17	PA - SANTARÉM - Próx. BR-163	Desengate da carreta 1		Status	0	NÃO	-2,4514	-54,7299
	07/08/2024 23:49:17	PA - SANTARÉM - Próx. BR-163	Desengate da carreta 1		Status	0	NÃO	-2,4514	-54,7299
	07/08/2024 23:49:17	PA - SANTARÉM - Próx. BR-163	O veículo está bloqueado		Status	0	NÃO	-2,4514	-54,7299
	07/08/2024 23:47:17	PA - SANTARÉM - Próx. BR-163	O veículo está bloqueado		Status	0	NÃO	-2,4514	-54,7299
	07/08/2024 23:47:17	PA - SANTARÉM - Próx. BR-163	Desengate da carreta 1		Status	0	NÃO	-2,4514	-54,7299
	07/08/2024 23:45:17	PA - SANTARÉM - Próx. BR-163	Desengate da carreta 1		Status	0	NÃO	-2,4514	-54,7299
	07/08/2024 23:45:17	PA - SANTARÉM - Próx. BR-163	O veículo está bloqueado		Status	0	NÃO	-2,4514	-54,7299
	07/08/2024 23:43:17	PA - SANTARÉM - Próx. BR-163	O veículo está bloqueado		Status	0	NÃO	-2,4514	-54,7299
	07/08/2024 23:43:17	PA - SANTARÉM - Próx. BR-163	Desengate da carreta 1		Status	0	NÃO	-2,4514	-54,7299
	07/08/2024 23:41:17	PA - SANTARÉM - Próx. BR-163	Desengate da carreta 1		Status	0	NÃO	-2,4514	-54,7299
	07/08/2024 23:41:17	PA - SANTARÉM - Próx. BR-163	O veículo está bloqueado		Status	0	NÃO	-2,4514	-54,7299
	07/08/2024 23:39:17	PA - SANTARÉM - Próx. BR-163	O veículo está bloqueado		Status	0	NÃO	-2,4514	-54,7299
	07/08/2024 23:39:17	PA - SANTARÉM - Próx. BR-163	Desengate da carreta 1		Status	0	NÃO	-2,4514	-54,7299
	07/08/2024 23:37:17	PA - SANTARÉM - Próx. BR-163	Desengate da carreta 1		Status	0	NÃO	-2,4514	-54,7299
	07/08/2024 23:37:17	PA - SANTARÉM - Próx. BR-163	O veículo está bloqueado		Status	0	NÃO	-2,4514	-54,7299
	07/08/2024 23:35:17	PA - SANTARÉM - Próx. BR-163	O veículo está bloqueado		Status	0	NÃO	-2,4514	-54,7299
	07/08/2024 23:35:17	PA - SANTARÉM - Próx. BR-163	Desengate da carreta 1		Status	0	NÃO	-2,4514	-54,7299
	07/08/2024 23:33:17	PA - SANTARÉM - Próx. BR-163	Desengate da carreta 1		Status	0	NÃO	-2,4514	-54,7299
	07/08/2024 23:33:17	PA - SANTARÉM - Próx. BR-163	O veículo está bloqueado		Status	0	NÃO	-2,4514	-54,7299
	07/08/2024 23:31:17	PA - SANTARÉM - Próx. BR-163	O veículo está bloqueado		Status	0	NÃO	-2,4514	-54,7299
	07/08/2024 23:31:17	PA - SANTARÉM - Próx. BR-163	Desengate da carreta 1		Status	0	NÃO	-2,4514	-54,7299
	07/08/2024 23:29:17	PA - SANTARÉM - Próx. BR-163	Desengate da carreta 1		Status	0	NÃO	-2,4514	-54,7299
	07/08/2024 23:29:17	PA - SANTARÉM - Próx. BR-163	O veículo está bloqueado		Status	0	NÃO	-2,4514	-54,7299
	07/08/2024 23:27:17	PA - SANTARÉM - Próx. BR-163	O veículo está bloqueado		Status	0	NÃO	-2,4514	-54,7299
	07/08/2024 23:27:17	PA - SANTARÉM - Próx. BR-163	Desengate da carreta 1		Status	0	NÃO	-2,4514	-54,7299
	07/08/2024 23:25:17	PA - SANTARÉM - Próx. BR-163	Desengate da carreta 1		Status	0	NÃO	-2,4514	-54,7299
	07/08/2024 23:25:17	PA - SANTARÉM - Próx. BR-163	O veículo está bloqueado		Status	0	NÃO	-2,4514	-54,7299
	07/08/2024 23:23:17	PA - SANTARÉM - Próx. BR-163	O veículo está bloqueado		Status	0	NÃO	-2,4514	-54,7299

RELATÓRIO ANALÍTICO POR VEÍCULO






































Período: 01/08/2024 00:00:00 à 08/08/2024 00:00:00

Identificador: QEM8148 LUIZ FH 2019

Placa: QEM8148

- Legenda:**
-  Mensagens enviadas do Veículo (Veículo -> Central)
 -  Mensagens enviadas do Veículo (Controle de Jornada Cliente)
 -  Mensagens enviadas da Central (Central -> Veículo)



Sentido:	Data e Hora:	Localização:	Mensagem:	Modo Emergência	Tipo Mensagem:	Vel. (Km/h)	Log ?	Latitude	Longitude
	07/08/2024 23:23:17	PA - SANTARÉM - Próx. BR-163	Desengate da carreta 1		Status	0	NÃO	-2,4514	-54,7299
	07/08/2024 23:21:17	PA - SANTARÉM - Próx. BR-163	Desengate da carreta 1		Status	0	NÃO	-2,4514	-54,7299
	07/08/2024 23:21:17	PA - SANTARÉM - Próx. BR-163	O veículo está bloqueado		Status	0	NÃO	-2,4514	-54,7299
	07/08/2024 23:19:17	PA - SANTARÉM - Próx. BR-163	O veículo está bloqueado		Status	0	NÃO	-2,4514	-54,7299
	07/08/2024 23:19:17	PA - SANTARÉM - Próx. BR-163	Desengate da carreta 1		Status	0	NÃO	-2,4514	-54,7299
	07/08/2024 23:17:17	PA - SANTARÉM - Próx. BR-163	Desengate da carreta 1		Status	0	NÃO	-2,4514	-54,7299
	07/08/2024 23:17:17	PA - SANTARÉM - Próx. BR-163	O veículo está bloqueado		Status	0	NÃO	-2,4514	-54,7299
	07/08/2024 23:15:17	PA - SANTARÉM - Próx. BR-163	O veículo está bloqueado		Status	0	NÃO	-2,4514	-54,7299
	07/08/2024 23:15:17	PA - SANTARÉM - Próx. BR-163	Desengate da carreta 1		Status	0	NÃO	-2,4514	-54,7299
	07/08/2024 23:13:17	PA - SANTARÉM - Próx. BR-163	Desengate da carreta 1		Status	0	NÃO	-2,4514	-54,7299
	07/08/2024 23:13:17	PA - SANTARÉM - Próx. BR-163	O veículo está bloqueado		Status	0	NÃO	-2,4514	-54,7299
	07/08/2024 23:11:17	PA - SANTARÉM - Próx. BR-163	O veículo está bloqueado		Status	0	NÃO	-2,4514	-54,7299
	07/08/2024 23:11:17	PA - SANTARÉM - Próx. BR-163	Desengate da carreta 1		Status	0	NÃO	-2,4514	-54,7299
	07/08/2024 23:09:17	PA - SANTARÉM - Próx. BR-163	Desengate da carreta 1		Status	0	NÃO	-2,4514	-54,7299
	07/08/2024 23:09:17	PA - SANTARÉM - Próx. BR-163	O veículo está bloqueado		Status	0	NÃO	-2,4514	-54,7299
	07/08/2024 23:07:17	PA - SANTARÉM - Próx. BR-163	O veículo está bloqueado		Status	0	NÃO	-2,4514	-54,7299
	07/08/2024 23:07:17	PA - SANTARÉM - Próx. BR-163	Desengate da carreta 1		Status	0	NÃO	-2,4514	-54,7299
	07/08/2024 23:05:17	PA - SANTARÉM - Próx. BR-163	Desengate da carreta 1		Status	0	NÃO	-2,4514	-54,7299
	07/08/2024 23:05:17	PA - SANTARÉM - Próx. BR-163	O veículo está bloqueado		Status	0	NÃO	-2,4514	-54,7299
	07/08/2024 23:03:17	PA - SANTARÉM - Próx. BR-163	O veículo está bloqueado		Status	0	NÃO	-2,4514	-54,7299
	07/08/2024 23:03:17	PA - SANTARÉM - Próx. BR-163	Desengate da carreta 1		Status	0	NÃO	-2,4514	-54,7299
	07/08/2024 23:01:17	PA - SANTARÉM - Próx. BR-163	Desengate da carreta 1		Status	0	NÃO	-2,4514	-54,7299
	07/08/2024 23:01:17	PA - SANTARÉM - Próx. BR-163	O veículo está bloqueado		Status	0	NÃO	-2,4514	-54,7299
	07/08/2024 22:59:17	PA - SANTARÉM - Próx. BR-163	O veículo está bloqueado		Status	0	NÃO	-2,4514	-54,7299
	07/08/2024 22:59:17	PA - SANTARÉM - Próx. BR-163	Desengate da carreta 1		Status	0	NÃO	-2,4514	-54,7299
	07/08/2024 22:57:17	PA - SANTARÉM - Próx. BR-163	Desengate da carreta 1		Status	0	NÃO	-2,4514	-54,7298
	07/08/2024 22:57:17	PA - SANTARÉM - Próx. BR-163	O veículo está bloqueado		Status	0	NÃO	-2,4514	-54,7298
	07/08/2024 22:55:17	PA - SANTARÉM - Próx. BR-163	O veículo está bloqueado		Status	0	NÃO	-2,4514	-54,7298
	07/08/2024 22:55:17	PA - SANTARÉM - Próx. BR-163	Desengate da carreta 1		Status	0	NÃO	-2,4514	-54,7298
	07/08/2024 22:53:17	PA - SANTARÉM - Próx. BR-163	Desengate da carreta 1		Status	0	NÃO	-2,4514	-54,7298
	07/08/2024 22:53:17	PA - SANTARÉM - Próx. BR-163	O veículo está bloqueado		Status	0	NÃO	-2,4514	-54,7298
	07/08/2024 22:51:17	PA - SANTARÉM - Próx. BR-163	O veículo está bloqueado		Status	0	NÃO	-2,4514	-54,7299
	07/08/2024 22:51:17	PA - SANTARÉM - Próx. BR-163	Desengate da carreta 1		Status	0	NÃO	-2,4514	-54,7299
	07/08/2024 22:49:17	PA - SANTARÉM - Próx. BR-163	Desengate da carreta 1		Status	0	NÃO	-2,4514	-54,7299
	07/08/2024 22:49:17	PA - SANTARÉM - Próx. BR-163	O veículo está bloqueado		Status	0	NÃO	-2,4514	-54,7299
	07/08/2024 22:47:17	PA - SANTARÉM - Próx. BR-163	O veículo está bloqueado		Status	0	NÃO	-2,4514	-54,7299
	07/08/2024 22:47:17	PA - SANTARÉM - Próx. BR-163	Desengate da carreta 1		Status	0	NÃO	-2,4514	-54,7299

RELATÓRIO ANALÍTICO POR VEÍCULO






































Período: 01/08/2024 00:00:00 à 08/08/2024 00:00:00

Identificador: QEM8148 LUIZ FH 2019

Placa: QEM8148

- Legenda:**
-  Mensagens enviadas do Veículo (Veículo -> Central)
 -  Mensagens enviadas do Veículo (Controle de Jornada Cliente)
 -  Mensagens enviadas da Central (Central -> Veículo)



Sentido:	Data e Hora:	Localização:	Mensagem:	Modo Emergência	Tipo Mensagem:	Vel. (Km/h)	Log ?	Latitude	Longitude
	07/08/2024 22:45:17	PA - SANTARÉM - Próx. BR-163	Desengate da carreta 1		Status	0	NÃO	-2,4514	-54,7299
	07/08/2024 22:45:17	PA - SANTARÉM - Próx. BR-163	O veículo está bloqueado		Status	0	NÃO	-2,4514	-54,7299
	07/08/2024 22:43:17	PA - SANTARÉM - Próx. BR-163	O veículo está bloqueado		Status	0	NÃO	-2,4514	-54,7299
	07/08/2024 22:43:17	PA - SANTARÉM - Próx. BR-163	Desengate da carreta 1		Status	0	NÃO	-2,4514	-54,7299
	07/08/2024 22:41:17	PA - SANTARÉM - Próx. BR-163	Desengate da carreta 1		Status	0	NÃO	-2,4514	-54,7299
	07/08/2024 22:41:17	PA - SANTARÉM - Próx. BR-163	O veículo está bloqueado		Status	0	NÃO	-2,4514	-54,7299
	07/08/2024 22:39:17	PA - SANTARÉM - Próx. BR-163	O veículo está bloqueado		Status	0	NÃO	-2,4514	-54,7299
	07/08/2024 22:39:17	PA - SANTARÉM - Próx. BR-163	Desengate da carreta 1		Status	0	NÃO	-2,4514	-54,7299
	07/08/2024 22:37:17	PA - SANTARÉM - Próx. BR-163	Desengate da carreta 1		Status	0	NÃO	-2,4514	-54,7299
	07/08/2024 22:37:17	PA - SANTARÉM - Próx. BR-163	O veículo está bloqueado		Status	0	NÃO	-2,4514	-54,7299
	07/08/2024 22:35:17	PA - SANTARÉM - Próx. BR-163	O veículo está bloqueado		Status	0	NÃO	-2,4514	-54,7299
	07/08/2024 22:35:17	PA - SANTARÉM - Próx. BR-163	Desengate da carreta 1		Status	0	NÃO	-2,4514	-54,7299
	07/08/2024 22:33:17	PA - SANTARÉM - Próx. BR-163	Desengate da carreta 1		Status	0	NÃO	-2,4514	-54,7299
	07/08/2024 22:33:17	PA - SANTARÉM - Próx. BR-163	O veículo está bloqueado		Status	0	NÃO	-2,4514	-54,7299
	07/08/2024 22:31:17	PA - SANTARÉM - Próx. BR-163	O veículo está bloqueado		Status	0	NÃO	-2,4514	-54,7299
	07/08/2024 22:31:17	PA - SANTARÉM - Próx. BR-163	Desengate da carreta 1		Status	0	NÃO	-2,4514	-54,7299
	07/08/2024 22:29:17	PA - SANTARÉM - Próx. BR-163	Desengate da carreta 1		Status	0	NÃO	-2,4514	-54,7299
	07/08/2024 22:29:17	PA - SANTARÉM - Próx. BR-163	O veículo está bloqueado		Status	0	NÃO	-2,4514	-54,7299
	07/08/2024 22:27:17	PA - SANTARÉM - Próx. BR-163	O veículo está bloqueado		Status	0	NÃO	-2,4514	-54,7299
	07/08/2024 22:27:17	PA - SANTARÉM - Próx. BR-163	Desengate da carreta 1		Status	0	NÃO	-2,4514	-54,7299
	07/08/2024 22:25:17	PA - SANTARÉM - Próx. BR-163	Desengate da carreta 1		Status	0	NÃO	-2,4514	-54,7299
	07/08/2024 22:25:17	PA - SANTARÉM - Próx. BR-163	O veículo está bloqueado		Status	0	NÃO	-2,4514	-54,7299
	07/08/2024 22:23:17	PA - SANTARÉM - Próx. BR-163	O veículo está bloqueado		Status	0	NÃO	-2,4514	-54,7299
	07/08/2024 22:23:17	PA - SANTARÉM - Próx. BR-163	Desengate da carreta 1		Status	0	NÃO	-2,4514	-54,7299
	07/08/2024 22:21:17	PA - SANTARÉM - Próx. BR-163	Desengate da carreta 1		Status	0	NÃO	-2,4514	-54,7299
	07/08/2024 22:21:17	PA - SANTARÉM - Próx. BR-163	O veículo está bloqueado		Status	0	NÃO	-2,4514	-54,7299
	07/08/2024 22:19:17	PA - SANTARÉM - Próx. BR-163	O veículo está bloqueado		Status	0	NÃO	-2,4514	-54,7299
	07/08/2024 22:19:17	PA - SANTARÉM - Próx. BR-163	Desengate da carreta 1		Status	0	NÃO	-2,4514	-54,7299
	07/08/2024 22:17:17	PA - SANTARÉM - Próx. BR-163	Desengate da carreta 1		Status	0	NÃO	-2,4514	-54,7299
	07/08/2024 22:17:17	PA - SANTARÉM - Próx. BR-163	O veículo está bloqueado		Status	0	NÃO	-2,4514	-54,7299
	07/08/2024 22:15:17	PA - SANTARÉM - Próx. BR-163	O veículo está bloqueado		Status	0	NÃO	-2,4514	-54,7299
	07/08/2024 22:15:17	PA - SANTARÉM - Próx. BR-163	Desengate da carreta 1		Status	0	NÃO	-2,4514	-54,7299
	07/08/2024 22:13:17	PA - SANTARÉM - Próx. BR-163	Desengate da carreta 1		Status	0	NÃO	-2,4514	-54,7299
	07/08/2024 22:13:17	PA - SANTARÉM - Próx. BR-163	O veículo está bloqueado		Status	0	NÃO	-2,4514	-54,7299
	07/08/2024 22:11:17	PA - SANTARÉM - Próx. BR-163	O veículo está bloqueado		Status	0	NÃO	-2,4514	-54,7299
	07/08/2024 22:11:17	PA - SANTARÉM - Próx. BR-163	Desengate da carreta 1		Status	0	NÃO	-2,4514	-54,7299
	07/08/2024 22:09:17	PA - SANTARÉM - Próx. BR-163	Desengate da carreta 1		Status	0	NÃO	-2,4514	-54,7299

RELATÓRIO ANALÍTICO POR VEÍCULO






































Período: 01/08/2024 00:00:00 à 08/08/2024 00:00:00

Identificador: QEM8148 LUIZ FH 2019

Placa: QEM8148

- Legenda:**
-  Mensagens enviadas do Veículo (Veículo -> Central)
 -  Mensagens enviadas do Veículo (Controle de Jornada Cliente)
 -  Mensagens enviadas da Central (Central -> Veículo)






Sentido:	Data e Hora:	Localização:	Mensagem:	Modo Emergência	Tipo Mensagem:	Vel. (Km/h)	Log ?	Latitude	Longitude
	07/08/2024 22:09:17	PA - SANTARÉM - Próx. BR-163	O veículo está bloqueado		Status	0	NÃO	-2,4514	-54,7299
	07/08/2024 22:07:17	PA - SANTARÉM - Próx. BR-163	O veículo está bloqueado		Status	0	NÃO	-2,4514	-54,7299
	07/08/2024 22:07:17	PA - SANTARÉM - Próx. BR-163	Desengate da carreta 1		Status	0	NÃO	-2,4514	-54,7299
	07/08/2024 22:05:17	PA - SANTARÉM - Próx. BR-163	Desengate da carreta 1		Status	0	NÃO	-2,4514	-54,7299
	07/08/2024 22:05:17	PA - SANTARÉM - Próx. BR-163	O veículo está bloqueado		Status	0	NÃO	-2,4514	-54,7299
	07/08/2024 22:03:17	PA - SANTARÉM - Próx. BR-163	O veículo está bloqueado		Status	0	NÃO	-2,4514	-54,7299
	07/08/2024 22:03:17	PA - SANTARÉM - Próx. BR-163	Desengate da carreta 1		Status	0	NÃO	-2,4514	-54,7299
	07/08/2024 22:01:17	PA - SANTARÉM - Próx. BR-163	Desengate da carreta 1		Status	0	NÃO	-2,4514	-54,7299
	07/08/2024 22:01:17	PA - SANTARÉM - Próx. BR-163	O veículo está bloqueado		Status	0	NÃO	-2,4514	-54,7299
	07/08/2024 21:59:17	PA - SANTARÉM - Próx. BR-163	O veículo está bloqueado		Status	0	NÃO	-2,4514	-54,7299
	07/08/2024 21:59:17	PA - SANTARÉM - Próx. BR-163	Desengate da carreta 1		Status	0	NÃO	-2,4514	-54,7299
	07/08/2024 21:57:17	PA - SANTARÉM - Próx. BR-163	Desengate da carreta 1		Status	0	NÃO	-2,4514	-54,7299
	07/08/2024 21:57:17	PA - SANTARÉM - Próx. BR-163	O veículo está bloqueado		Status	0	NÃO	-2,4514	-54,7299
	07/08/2024 21:55:17	PA - SANTARÉM - Próx. BR-163	O veículo está bloqueado		Status	0	NÃO	-2,4514	-54,7299
	07/08/2024 21:55:17	PA - SANTARÉM - Próx. BR-163	Desengate da carreta 1		Status	0	NÃO	-2,4514	-54,7299
	07/08/2024 21:53:17	PA - SANTARÉM - Próx. BR-163	Desengate da carreta 1		Status	0	NÃO	-2,4514	-54,7299
	07/08/2024 21:53:17	PA - SANTARÉM - Próx. BR-163	O veículo está bloqueado		Status	0	NÃO	-2,4514	-54,7299
	07/08/2024 21:51:17	PA - SANTARÉM - Próx. BR-163	O veículo está bloqueado		Status	0	NÃO	-2,4514	-54,7299
	07/08/2024 21:51:17	PA - SANTARÉM - Próx. BR-163	Desengate da carreta 1		Status	0	NÃO	-2,4514	-54,7299
	07/08/2024 21:49:17	PA - SANTARÉM - Próx. BR-163	Desengate da carreta 1		Status	0	NÃO	-2,4514	-54,7299
	07/08/2024 21:49:17	PA - SANTARÉM - Próx. BR-163	O veículo está bloqueado		Status	0	NÃO	-2,4514	-54,7299
	07/08/2024 21:47:17	PA - SANTARÉM - Próx. BR-163	O veículo está bloqueado		Status	0	NÃO	-2,4514	-54,7299
	07/08/2024 21:47:17	PA - SANTARÉM - Próx. BR-163	Desengate da carreta 1		Status	0	NÃO	-2,4514	-54,7299
	07/08/2024 21:45:17	PA - SANTARÉM - Próx. BR-163	Desengate da carreta 1		Status	0	NÃO	-2,4514	-54,7299
	07/08/2024 21:45:17	PA - SANTARÉM - Próx. BR-163	O veículo está bloqueado		Status	0	NÃO	-2,4514	-54,7299
	07/08/2024 21:43:17	PA - SANTARÉM - Próx. BR-163	O veículo está bloqueado		Status	0	NÃO	-2,4514	-54,7299
	07/08/2024 21:43:17	PA - SANTARÉM - Próx. BR-163	Desengate da carreta 1		Status	0	NÃO	-2,4514	-54,7299
	07/08/2024 21:41:17	PA - SANTARÉM - Próx. BR-163	Desengate da carreta 1		Status	0	NÃO	-2,4514	-54,7299
	07/08/2024 21:41:17	PA - SANTARÉM - Próx. BR-163	O veículo está bloqueado		Status	0	NÃO	-2,4514	-54,7299
	07/08/2024 21:39:17	PA - SANTARÉM - Próx. BR-163	O veículo está bloqueado		Status	0	NÃO	-2,4514	-54,7299
	07/08/2024 21:39:17	PA - SANTARÉM - Próx. BR-163	Desengate da carreta 1		Status	0	NÃO	-2,4514	-54,7299
	07/08/2024 21:37:17	PA - SANTARÉM - Próx. BR-163	Desengate da carreta 1		Status	0	NÃO	-2,4514	-54,7299
	07/08/2024 21:37:17	PA - SANTARÉM - Próx. BR-163	O veículo está bloqueado		Status	0	NÃO	-2,4514	-54,7299
	07/08/2024 21:35:17	PA - SANTARÉM - Próx. BR-163	O veículo está bloqueado		Status	0	NÃO	-2,4514	-54,7299
	07/08/2024 21:35:17	PA - SANTARÉM - Próx. BR-163	Desengate da carreta 1		Status	0	NÃO	-2,4514	-54,7299
	07/08/2024 21:33:17	PA - SANTARÉM - Próx. BR-163	Desengate da carreta 1		Status	0	NÃO	-2,4514	-54,7299
	07/08/2024 21:33:17	PA - SANTARÉM - Próx. BR-163	O veículo está bloqueado		Status	0	NÃO	-2,4514	-54,7299

RELATÓRIO ANALÍTICO POR VEÍCULO






































Período: 01/08/2024 00:00:00 à 08/08/2024 00:00:00

Identificador: QEM8148 LUIZ FH 2019

Placa: QEM8148

- Legenda:**
-  Mensagens enviadas do Veículo (Veículo -> Central)
 -  Mensagens enviadas do Veículo (Controle de Jornada Cliente)
 -  Mensagens enviadas da Central (Central -> Veículo)



Sentido:	Data e Hora:	Localização:	Mensagem:	Modo Emergência	Tipo Mensagem:	Vel. (Km/h)	Log ?	Latitude	Longitude
	07/08/2024 21:31:17	PA - SANTARÉM - Próx. BR-163	O veículo está bloqueado		Status	0	NÃO	-2,4514	-54,7299
	07/08/2024 21:31:17	PA - SANTARÉM - Próx. BR-163	Desengate da carreta 1		Status	0	NÃO	-2,4514	-54,7299
	07/08/2024 21:29:17	PA - SANTARÉM - Próx. BR-163	Desengate da carreta 1		Status	0	NÃO	-2,4514	-54,7299
	07/08/2024 21:29:17	PA - SANTARÉM - Próx. BR-163	O veículo está bloqueado		Status	0	NÃO	-2,4514	-54,7299
	07/08/2024 21:27:17	PA - SANTARÉM - Próx. BR-163	O veículo está bloqueado		Status	0	NÃO	-2,4514	-54,7299
	07/08/2024 21:27:17	PA - SANTARÉM - Próx. BR-163	Desengate da carreta 1		Status	0	NÃO	-2,4514	-54,7299
	07/08/2024 21:25:17	PA - SANTARÉM - Próx. BR-163	Desengate da carreta 1		Status	0	NÃO	-2,4514	-54,7299
	07/08/2024 21:25:17	PA - SANTARÉM - Próx. BR-163	O veículo está bloqueado		Status	0	NÃO	-2,4514	-54,7299
	07/08/2024 21:23:17	PA - SANTARÉM - Próx. BR-163	O veículo está bloqueado		Status	0	NÃO	-2,4514	-54,7299
	07/08/2024 21:23:17	PA - SANTARÉM - Próx. BR-163	Desengate da carreta 1		Status	0	NÃO	-2,4514	-54,7299
	07/08/2024 21:21:17	PA - SANTARÉM - Próx. BR-163	Desengate da carreta 1		Status	0	NÃO	-2,4514	-54,7299
	07/08/2024 21:21:17	PA - SANTARÉM - Próx. BR-163	O veículo está bloqueado		Status	0	NÃO	-2,4514	-54,7299
	07/08/2024 21:19:17	PA - SANTARÉM - Próx. BR-163	O veículo está bloqueado		Status	0	NÃO	-2,4514	-54,7299
	07/08/2024 21:19:17	PA - SANTARÉM - Próx. BR-163	Desengate da carreta 1		Status	0	NÃO	-2,4514	-54,7299
	07/08/2024 21:17:17	PA - SANTARÉM - Próx. BR-163	Desengate da carreta 1		Status	0	NÃO	-2,4514	-54,7299
	07/08/2024 21:17:17	PA - SANTARÉM - Próx. BR-163	O veículo está bloqueado		Status	0	NÃO	-2,4514	-54,7299
	07/08/2024 21:15:17	PA - SANTARÉM - Próx. BR-163	O veículo está bloqueado		Status	0	NÃO	-2,4514	-54,7299
	07/08/2024 21:15:17	PA - SANTARÉM - Próx. BR-163	Desengate da carreta 1		Status	0	NÃO	-2,4514	-54,7299
	07/08/2024 21:13:17	PA - SANTARÉM - Próx. BR-163	Desengate da carreta 1		Status	0	NÃO	-2,4514	-54,7299
	07/08/2024 21:13:17	PA - SANTARÉM - Próx. BR-163	O veículo está bloqueado		Status	0	NÃO	-2,4514	-54,7299
	07/08/2024 21:11:17	PA - SANTARÉM - Próx. BR-163	O veículo está bloqueado		Status	0	NÃO	-2,4514	-54,7299
	07/08/2024 21:11:17	PA - SANTARÉM - Próx. BR-163	Desengate da carreta 1		Status	0	NÃO	-2,4514	-54,7299
	07/08/2024 21:09:17	PA - SANTARÉM - Próx. BR-163	Desengate da carreta 1		Status	0	NÃO	-2,4514	-54,7299
	07/08/2024 21:09:17	PA - SANTARÉM - Próx. BR-163	O veículo está bloqueado		Status	0	NÃO	-2,4514	-54,7299
	07/08/2024 21:07:17	PA - SANTARÉM - Próx. BR-163	O veículo está bloqueado		Status	0	NÃO	-2,4514	-54,7299
	07/08/2024 21:07:17	PA - SANTARÉM - Próx. BR-163	Desengate da carreta 1		Status	0	NÃO	-2,4514	-54,7299
	07/08/2024 21:05:17	PA - SANTARÉM - Próx. BR-163	Desengate da carreta 1		Status	0	NÃO	-2,4514	-54,7299
	07/08/2024 21:05:17	PA - SANTARÉM - Próx. BR-163	O veículo está bloqueado		Status	0	NÃO	-2,4514	-54,7299
	07/08/2024 21:03:17	PA - SANTARÉM - Próx. BR-163	O veículo está bloqueado		Status	0	NÃO	-2,4514	-54,7299
	07/08/2024 21:03:17	PA - SANTARÉM - Próx. BR-163	Desengate da carreta 1		Status	0	NÃO	-2,4514	-54,7299
	07/08/2024 21:01:17	PA - SANTARÉM - Próx. BR-163	Desengate da carreta 1		Status	0	NÃO	-2,4514	-54,7299
	07/08/2024 21:01:17	PA - SANTARÉM - Próx. BR-163	O veículo está bloqueado		Status	0	NÃO	-2,4514	-54,7299
	07/08/2024 20:59:17	PA - SANTARÉM - Próx. BR-163	O veículo está bloqueado		Status	0	NÃO	-2,4514	-54,7299
	07/08/2024 20:59:17	PA - SANTARÉM - Próx. BR-163	Desengate da carreta 1		Status	0	NÃO	-2,4514	-54,7299
	07/08/2024 20:57:45	PA - SANTARÉM - Próx. BR-163			Posição Normal	0	NÃO	-2,4514	-54,7299
	07/08/2024 20:57:17	PA - SANTARÉM - Próx. BR-163	Desengate da carreta 1		Status	0	NÃO	-2,4514	-54,7299
	07/08/2024 20:57:17	PA - SANTARÉM - Próx. BR-163	O veículo está bloqueado		Status	0	NÃO	-2,4514	-54,7299

RELATÓRIO ANALÍTICO POR VEÍCULO






































Período: 01/08/2024 00:00:00 à 08/08/2024 00:00:00

Identificador: QEM8148 LUIZ FH 2019

Placa: QEM8148

- Legenda:**
-  Mensagens enviadas do Veículo (Veículo -> Central)
 -  Mensagens enviadas do Veículo (Controle de Jornada Cliente)
 -  Mensagens enviadas da Central (Central -> Veículo)



Sentido:	Data e Hora:	Localização:	Mensagem:	Modo Emergência	Tipo Mensagem:	Vel. (Km/h)	Log ?	Latitude	Longitude
	07/08/2024 20:55:17	PA - SANTARÉM - Próx. BR-163	O veículo está bloqueado		Status	0	NÃO	-2,4514	-54,7299
	07/08/2024 20:55:17	PA - SANTARÉM - Próx. BR-163	Desengate da carreta 1		Status	0	NÃO	-2,4514	-54,7299
	07/08/2024 20:53:17	PA - SANTARÉM - Próx. BR-163	Desengate da carreta 1		Status	0	NÃO	-2,4514	-54,7299
	07/08/2024 20:53:17	PA - SANTARÉM - Próx. BR-163	O veículo está bloqueado		Status	0	NÃO	-2,4514	-54,7299
	07/08/2024 20:51:17	PA - SANTARÉM - Próx. BR-163	O veículo está bloqueado		Status	0	NÃO	-2,4514	-54,7299
	07/08/2024 20:51:17	PA - SANTARÉM - Próx. BR-163	Desengate da carreta 1		Status	0	NÃO	-2,4514	-54,7299
	07/08/2024 20:49:17	PA - SANTARÉM - Próx. BR-163	Desengate da carreta 1		Status	0	NÃO	-2,4514	-54,7299
	07/08/2024 20:49:17	PA - SANTARÉM - Próx. BR-163	O veículo está bloqueado		Status	0	NÃO	-2,4514	-54,7299
	07/08/2024 20:47:17	PA - SANTARÉM - Próx. BR-163	O veículo está bloqueado		Status	0	NÃO	-2,4514	-54,7299
	07/08/2024 20:47:17	PA - SANTARÉM - Próx. BR-163	Desengate da carreta 1		Status	0	NÃO	-2,4514	-54,7299
	07/08/2024 20:45:17	PA - SANTARÉM - Próx. BR-163	Desengate da carreta 1		Status	0	NÃO	-2,4514	-54,7299
	07/08/2024 20:45:17	PA - SANTARÉM - Próx. BR-163	O veículo está bloqueado		Status	0	NÃO	-2,4514	-54,7299
	07/08/2024 20:43:17	PA - SANTARÉM - Próx. BR-163	O veículo está bloqueado		Status	0	NÃO	-2,4514	-54,7299
	07/08/2024 20:43:17	PA - SANTARÉM - Próx. BR-163	Desengate da carreta 1		Status	0	NÃO	-2,4514	-54,7299
	07/08/2024 20:41:17	PA - SANTARÉM - Próx. BR-163	Desengate da carreta 1		Status	0	NÃO	-2,4514	-54,7299
	07/08/2024 20:41:17	PA - SANTARÉM - Próx. BR-163	O veículo está bloqueado		Status	0	NÃO	-2,4514	-54,7299
	07/08/2024 20:39:17	PA - SANTARÉM - Próx. BR-163	O veículo está bloqueado		Status	0	NÃO	-2,4514	-54,7299
	07/08/2024 20:39:17	PA - SANTARÉM - Próx. BR-163	Desengate da carreta 1		Status	0	NÃO	-2,4514	-54,7299
	07/08/2024 20:37:17	PA - SANTARÉM - Próx. BR-163	Desengate da carreta 1		Status	0	NÃO	-2,4514	-54,7299
	07/08/2024 20:37:17	PA - SANTARÉM - Próx. BR-163	O veículo está bloqueado		Status	0	NÃO	-2,4514	-54,7299
	07/08/2024 20:35:17	PA - SANTARÉM - Próx. BR-163	O veículo está bloqueado		Status	0	NÃO	-2,4514	-54,7299
	07/08/2024 20:35:17	PA - SANTARÉM - Próx. BR-163	Desengate da carreta 1		Status	0	NÃO	-2,4514	-54,7299
	07/08/2024 20:33:17	PA - SANTARÉM - Próx. BR-163	Desengate da carreta 1		Status	0	NÃO	-2,4514	-54,7299
	07/08/2024 20:33:17	PA - SANTARÉM - Próx. BR-163	O veículo está bloqueado		Status	0	NÃO	-2,4514	-54,7299
	07/08/2024 20:31:17	PA - SANTARÉM - Próx. BR-163	O veículo está bloqueado		Status	0	NÃO	-2,4514	-54,7299
	07/08/2024 20:31:17	PA - SANTARÉM - Próx. BR-163	Desengate da carreta 1		Status	0	NÃO	-2,4514	-54,7299
	07/08/2024 20:29:17	PA - SANTARÉM - Próx. BR-163	Desengate da carreta 1		Status	0	NÃO	-2,4514	-54,7299
	07/08/2024 20:29:17	PA - SANTARÉM - Próx. BR-163	O veículo está bloqueado		Status	0	NÃO	-2,4514	-54,7299
	07/08/2024 20:27:17	PA - SANTARÉM - Próx. BR-163	O veículo está bloqueado		Status	0	NÃO	-2,4514	-54,7299
	07/08/2024 20:27:17	PA - SANTARÉM - Próx. BR-163	Desengate da carreta 1		Status	0	NÃO	-2,4514	-54,7299
	07/08/2024 20:25:17	PA - SANTARÉM - Próx. BR-163	Desengate da carreta 1		Status	0	NÃO	-2,4514	-54,7299
	07/08/2024 20:25:17	PA - SANTARÉM - Próx. BR-163	O veículo está bloqueado		Status	0	NÃO	-2,4514	-54,7299
	07/08/2024 20:23:17	PA - SANTARÉM - Próx. BR-163	O veículo está bloqueado		Status	0	NÃO	-2,4514	-54,7299
	07/08/2024 20:23:17	PA - SANTARÉM - Próx. BR-163	Desengate da carreta 1		Status	0	NÃO	-2,4514	-54,7299
	07/08/2024 20:21:17	PA - SANTARÉM - Próx. BR-163	Desengate da carreta 1		Status	0	NÃO	-2,4514	-54,7299
	07/08/2024 20:21:17	PA - SANTARÉM - Próx. BR-163	O veículo está bloqueado		Status	0	NÃO	-2,4514	-54,7299
	07/08/2024 20:19:17	PA - SANTARÉM - Próx. BR-163	O veículo está bloqueado		Status	0	NÃO	-2,4514	-54,7299

RELATÓRIO ANALÍTICO POR VEÍCULO






































Período: 01/08/2024 00:00:00 à 08/08/2024 00:00:00

Identificador: QEM8148 LUIZ FH 2019

Placa: QEM8148

- Legenda:**
-  Mensagens enviadas do Veículo (Veículo -> Central)
 -  Mensagens enviadas do Veículo (Controle de Jornada Cliente)
 -  Mensagens enviadas da Central (Central -> Veículo)



Sentido:	Data e Hora:	Localização:	Mensagem:	Modo Emergência	Tipo Mensagem:	Vel. (Km/h)	Log ?	Latitude	Longitude
	07/08/2024 20:19:17	PA - SANTARÉM - Próx. BR-163	Desengate da carreta 1		Status	0	NÃO	-2,4514	-54,7299
	07/08/2024 20:17:17	PA - SANTARÉM - Próx. BR-163	Desengate da carreta 1		Status	0	NÃO	-2,4514	-54,7299
	07/08/2024 20:17:17	PA - SANTARÉM - Próx. BR-163	O veículo está bloqueado		Status	0	NÃO	-2,4514	-54,7299
	07/08/2024 20:15:17	PA - SANTARÉM - Próx. BR-163	O veículo está bloqueado		Status	0	NÃO	-2,4514	-54,7299
	07/08/2024 20:15:17	PA - SANTARÉM - Próx. BR-163	Desengate da carreta 1		Status	0	NÃO	-2,4514	-54,7299
	07/08/2024 20:13:17	PA - SANTARÉM - Próx. BR-163	Desengate da carreta 1		Status	0	NÃO	-2,4514	-54,7299
	07/08/2024 20:13:17	PA - SANTARÉM - Próx. BR-163	O veículo está bloqueado		Status	0	NÃO	-2,4514	-54,7299
	07/08/2024 20:11:17	PA - SANTARÉM - Próx. BR-163	O veículo está bloqueado		Status	0	NÃO	-2,4514	-54,7299
	07/08/2024 20:11:17	PA - SANTARÉM - Próx. BR-163	Desengate da carreta 1		Status	0	NÃO	-2,4514	-54,7299
	07/08/2024 20:09:17	PA - SANTARÉM - Próx. BR-163	Desengate da carreta 1		Status	0	NÃO	-2,4514	-54,7299
	07/08/2024 20:09:17	PA - SANTARÉM - Próx. BR-163	O veículo está bloqueado		Status	0	NÃO	-2,4514	-54,7299
	07/08/2024 20:07:17	PA - SANTARÉM - Próx. BR-163	O veículo está bloqueado		Status	0	NÃO	-2,4514	-54,7299
	07/08/2024 20:07:17	PA - SANTARÉM - Próx. BR-163	Desengate da carreta 1		Status	0	NÃO	-2,4514	-54,7299
	07/08/2024 20:05:17	PA - SANTARÉM - Próx. BR-163	Desengate da carreta 1		Status	0	NÃO	-2,4514	-54,7299
	07/08/2024 20:05:17	PA - SANTARÉM - Próx. BR-163	O veículo está bloqueado		Status	0	NÃO	-2,4514	-54,7299
	07/08/2024 20:03:17	PA - SANTARÉM - Próx. BR-163	O veículo está bloqueado		Status	0	NÃO	-2,4514	-54,7299
	07/08/2024 20:03:17	PA - SANTARÉM - Próx. BR-163	Desengate da carreta 1		Status	0	NÃO	-2,4514	-54,7299
	07/08/2024 20:01:17	PA - SANTARÉM - Próx. BR-163	Desengate da carreta 1		Status	0	NÃO	-2,4514	-54,7299
	07/08/2024 20:01:17	PA - SANTARÉM - Próx. BR-163	O veículo está bloqueado		Status	0	NÃO	-2,4514	-54,7299
	07/08/2024 19:59:17	PA - SANTARÉM - Próx. BR-163	O veículo está bloqueado		Status	0	NÃO	-2,4514	-54,7299
	07/08/2024 19:59:17	PA - SANTARÉM - Próx. BR-163	Desengate da carreta 1		Status	0	NÃO	-2,4514	-54,7299
	07/08/2024 19:57:17	PA - SANTARÉM - Próx. BR-163	Desengate da carreta 1		Status	0	NÃO	-2,4514	-54,7299
	07/08/2024 19:57:17	PA - SANTARÉM - Próx. BR-163	O veículo está bloqueado		Status	0	NÃO	-2,4514	-54,7299
	07/08/2024 19:55:17	PA - SANTARÉM - Próx. BR-163	O veículo está bloqueado		Status	0	NÃO	-2,4514	-54,7299
	07/08/2024 19:55:17	PA - SANTARÉM - Próx. BR-163	Desengate da carreta 1		Status	0	NÃO	-2,4514	-54,7299
	07/08/2024 19:53:17	PA - SANTARÉM - Próx. BR-163	Desengate da carreta 1		Status	0	NÃO	-2,4514	-54,7299
	07/08/2024 19:53:17	PA - SANTARÉM - Próx. BR-163	O veículo está bloqueado		Status	0	NÃO	-2,4514	-54,7299
	07/08/2024 19:51:17	PA - SANTARÉM - Próx. BR-163	O veículo está bloqueado		Status	0	NÃO	-2,4514	-54,7299
	07/08/2024 19:51:17	PA - SANTARÉM - Próx. BR-163	Desengate da carreta 1		Status	0	NÃO	-2,4514	-54,7299
	07/08/2024 19:49:17	PA - SANTARÉM - Próx. BR-163	Desengate da carreta 1		Status	0	NÃO	-2,4514	-54,7299
	07/08/2024 19:49:17	PA - SANTARÉM - Próx. BR-163	O veículo está bloqueado		Status	0	NÃO	-2,4514	-54,7299
	07/08/2024 19:47:17	PA - SANTARÉM - Próx. BR-163	O veículo está bloqueado		Status	0	NÃO	-2,4514	-54,7299
	07/08/2024 19:47:17	PA - SANTARÉM - Próx. BR-163	Desengate da carreta 1		Status	0	NÃO	-2,4514	-54,7299
	07/08/2024 19:45:17	PA - SANTARÉM - Próx. BR-163	Desengate da carreta 1		Status	0	NÃO	-2,4514	-54,7299
	07/08/2024 19:45:17	PA - SANTARÉM - Próx. BR-163	O veículo está bloqueado		Status	0	NÃO	-2,4514	-54,7299
	07/08/2024 19:43:17	PA - SANTARÉM - Próx. BR-163	O veículo está bloqueado		Status	0	NÃO	-2,4514	-54,7299
	07/08/2024 19:43:17	PA - SANTARÉM - Próx. BR-163	Desengate da carreta 1		Status	0	NÃO	-2,4514	-54,7299

RELATÓRIO ANALÍTICO POR VEÍCULO






































Período: 01/08/2024 00:00:00 à 08/08/2024 00:00:00

Identificador: QEM8148 LUIZ FH 2019

Placa: QEM8148

- Legenda:**
-  Mensagens enviadas do Veículo (Veículo -> Central)
 -  Mensagens enviadas do Veículo (Controle de Jornada Cliente)
 -  Mensagens enviadas da Central (Central -> Veículo)



Sentido:	Data e Hora:	Localização:	Mensagem:	Modo Emergência	Tipo Mensagem:	Vel. (Km/h)	Log ?	Latitude	Longitude
	07/08/2024 19:41:17	PA - SANTARÉM - Próx. BR-163	Desengate da carreta 1		Status	0	NÃO	-2,4514	-54,7299
	07/08/2024 19:41:17	PA - SANTARÉM - Próx. BR-163	O veículo está bloqueado		Status	0	NÃO	-2,4514	-54,7299
	07/08/2024 19:39:17	PA - SANTARÉM - Próx. BR-163	O veículo está bloqueado		Status	0	NÃO	-2,4514	-54,7299
	07/08/2024 19:39:17	PA - SANTARÉM - Próx. BR-163	Desengate da carreta 1		Status	0	NÃO	-2,4514	-54,7299
	07/08/2024 19:37:17	PA - SANTARÉM - Próx. BR-163	Desengate da carreta 1		Status	0	NÃO	-2,4514	-54,7299
	07/08/2024 19:37:17	PA - SANTARÉM - Próx. BR-163	O veículo está bloqueado		Status	0	NÃO	-2,4514	-54,7299
	07/08/2024 19:35:17	PA - SANTARÉM - Próx. BR-163	O veículo está bloqueado		Status	0	NÃO	-2,4514	-54,7299
	07/08/2024 19:35:17	PA - SANTARÉM - Próx. BR-163	Desengate da carreta 1		Status	0	NÃO	-2,4514	-54,7299
	07/08/2024 19:33:17	PA - SANTARÉM - Próx. BR-163	Desengate da carreta 1		Status	0	NÃO	-2,4514	-54,7299
	07/08/2024 19:33:17	PA - SANTARÉM - Próx. BR-163	O veículo está bloqueado		Status	0	NÃO	-2,4514	-54,7299
	07/08/2024 19:31:17	PA - SANTARÉM - Próx. BR-163	O veículo está bloqueado		Status	0	NÃO	-2,4514	-54,7299
	07/08/2024 19:31:17	PA - SANTARÉM - Próx. BR-163	Desengate da carreta 1		Status	0	NÃO	-2,4514	-54,7299
	07/08/2024 19:29:17	PA - SANTARÉM - Próx. BR-163	Desengate da carreta 1		Status	0	NÃO	-2,4514	-54,7299
	07/08/2024 19:29:17	PA - SANTARÉM - Próx. BR-163	O veículo está bloqueado		Status	0	NÃO	-2,4514	-54,7299
	07/08/2024 19:27:17	PA - SANTARÉM - Próx. BR-163	O veículo está bloqueado		Status	0	NÃO	-2,4514	-54,7299
	07/08/2024 19:27:17	PA - SANTARÉM - Próx. BR-163	Desengate da carreta 1		Status	0	NÃO	-2,4514	-54,7299
	07/08/2024 19:25:17	PA - SANTARÉM - Próx. BR-163	Desengate da carreta 1		Status	0	NÃO	-2,4514	-54,7299
	07/08/2024 19:25:17	PA - SANTARÉM - Próx. BR-163	O veículo está bloqueado		Status	0	NÃO	-2,4514	-54,7299
	07/08/2024 19:23:17	PA - SANTARÉM - Próx. BR-163	O veículo está bloqueado		Status	0	NÃO	-2,4514	-54,7299
	07/08/2024 19:23:17	PA - SANTARÉM - Próx. BR-163	Desengate da carreta 1		Status	0	NÃO	-2,4514	-54,7299
	07/08/2024 19:21:17	PA - SANTARÉM - Próx. BR-163	Desengate da carreta 1		Status	0	NÃO	-2,4514	-54,7299
	07/08/2024 19:21:17	PA - SANTARÉM - Próx. BR-163	O veículo está bloqueado		Status	0	NÃO	-2,4514	-54,7299
	07/08/2024 19:19:17	PA - SANTARÉM - Próx. BR-163	O veículo está bloqueado		Status	0	NÃO	-2,4514	-54,7299
	07/08/2024 19:19:17	PA - SANTARÉM - Próx. BR-163	Desengate da carreta 1		Status	0	NÃO	-2,4514	-54,7299
	07/08/2024 19:17:17	PA - SANTARÉM - Próx. BR-163	Desengate da carreta 1		Status	0	NÃO	-2,4514	-54,7299
	07/08/2024 19:17:17	PA - SANTARÉM - Próx. BR-163	O veículo está bloqueado		Status	0	NÃO	-2,4514	-54,7299
	07/08/2024 19:15:17	PA - SANTARÉM - Próx. BR-163	O veículo está bloqueado		Status	0	NÃO	-2,4514	-54,7299
	07/08/2024 19:15:17	PA - SANTARÉM - Próx. BR-163	Desengate da carreta 1		Status	0	NÃO	-2,4514	-54,7299
	07/08/2024 19:13:17	PA - SANTARÉM - Próx. BR-163	Desengate da carreta 1		Status	0	NÃO	-2,4514	-54,7299
	07/08/2024 19:13:17	PA - SANTARÉM - Próx. BR-163	O veículo está bloqueado		Status	0	NÃO	-2,4514	-54,7299
	07/08/2024 19:11:17	PA - SANTARÉM - Próx. BR-163	O veículo está bloqueado		Status	0	NÃO	-2,4514	-54,7299
	07/08/2024 19:11:17	PA - SANTARÉM - Próx. BR-163	Desengate da carreta 1		Status	0	NÃO	-2,4514	-54,7299
	07/08/2024 19:09:17	PA - SANTARÉM - Próx. BR-163	Desengate da carreta 1		Status	0	NÃO	-2,4514	-54,7299
	07/08/2024 19:09:17	PA - SANTARÉM - Próx. BR-163	O veículo está bloqueado		Status	0	NÃO	-2,4514	-54,7299
	07/08/2024 19:07:17	PA - SANTARÉM - Próx. BR-163	O veículo está bloqueado		Status	0	NÃO	-2,4514	-54,7299
	07/08/2024 19:07:17	PA - SANTARÉM - Próx. BR-163	Desengate da carreta 1		Status	0	NÃO	-2,4514	-54,7299
	07/08/2024 19:05:17	PA - SANTARÉM - Próx. BR-163	Desengate da carreta 1		Status	0	NÃO	-2,4514	-54,7299

RELATÓRIO ANALÍTICO POR VEÍCULO






































Período: 01/08/2024 00:00:00 à 08/08/2024 00:00:00

Identificador: QEM8148 LUIZ FH 2019

Placa: QEM8148

- Legenda:**
-  Mensagens enviadas do Veículo (Veículo -> Central)
 -  Mensagens enviadas do Veículo (Controle de Jornada Cliente)
 -  Mensagens enviadas da Central (Central -> Veículo)



Sentido:	Data e Hora:	Localização:	Mensagem:	Modo Emergência	Tipo Mensagem:	Vel. (Km/h)	Log ?	Latitude	Longitude
	07/08/2024 19:05:17	PA - SANTARÉM - Próx. BR-163	O veículo está bloqueado		Status	0	NÃO	-2,4514	-54,7299
	07/08/2024 19:03:17	PA - SANTARÉM - Próx. BR-163	O veículo está bloqueado		Status	0	NÃO	-2,4514	-54,7299
	07/08/2024 19:03:17	PA - SANTARÉM - Próx. BR-163	Desengate da carreta 1		Status	0	NÃO	-2,4514	-54,7299
	07/08/2024 19:01:17	PA - SANTARÉM - Próx. BR-163	Desengate da carreta 1		Status	0	NÃO	-2,4514	-54,7299
	07/08/2024 19:01:17	PA - SANTARÉM - Próx. BR-163	O veículo está bloqueado		Status	0	NÃO	-2,4514	-54,7299
	07/08/2024 18:59:17	PA - SANTARÉM - Próx. BR-163	O veículo está bloqueado		Status	0	NÃO	-2,4514	-54,7299
	07/08/2024 18:59:17	PA - SANTARÉM - Próx. BR-163	Desengate da carreta 1		Status	0	NÃO	-2,4514	-54,7299
	07/08/2024 18:57:17	PA - SANTARÉM - Próx. BR-163	Desengate da carreta 1		Status	0	NÃO	-2,4514	-54,7299
	07/08/2024 18:57:17	PA - SANTARÉM - Próx. BR-163	O veículo está bloqueado		Status	0	NÃO	-2,4514	-54,7299
	07/08/2024 18:55:17	PA - SANTARÉM - Próx. BR-163	O veículo está bloqueado		Status	0	NÃO	-2,4514	-54,7299
	07/08/2024 18:55:17	PA - SANTARÉM - Próx. BR-163	Desengate da carreta 1		Status	0	NÃO	-2,4514	-54,7299
	07/08/2024 18:53:17	PA - SANTARÉM - Próx. BR-163	Desengate da carreta 1		Status	0	NÃO	-2,4514	-54,7299
	07/08/2024 18:53:17	PA - SANTARÉM - Próx. BR-163	O veículo está bloqueado		Status	0	NÃO	-2,4514	-54,7299
	07/08/2024 18:51:17	PA - SANTARÉM - Próx. BR-163	O veículo está bloqueado		Status	0	NÃO	-2,4514	-54,7299
	07/08/2024 18:51:17	PA - SANTARÉM - Próx. BR-163	Desengate da carreta 1		Status	0	NÃO	-2,4514	-54,7299
	07/08/2024 18:49:17	PA - SANTARÉM - Próx. BR-163	Desengate da carreta 1		Status	0	NÃO	-2,4514	-54,7299
	07/08/2024 18:49:17	PA - SANTARÉM - Próx. BR-163	O veículo está bloqueado		Status	0	NÃO	-2,4514	-54,7299
	07/08/2024 18:47:17	PA - SANTARÉM - Próx. BR-163	O veículo está bloqueado		Status	0	NÃO	-2,4514	-54,7299
	07/08/2024 18:47:17	PA - SANTARÉM - Próx. BR-163	Desengate da carreta 1		Status	0	NÃO	-2,4514	-54,7299
	07/08/2024 18:45:17	PA - SANTARÉM - Próx. BR-163	Desengate da carreta 1		Status	0	NÃO	-2,4514	-54,7299
	07/08/2024 18:45:17	PA - SANTARÉM - Próx. BR-163	O veículo está bloqueado		Status	0	NÃO	-2,4514	-54,7299
	07/08/2024 18:43:17	PA - SANTARÉM - Próx. BR-163	O veículo está bloqueado		Status	0	NÃO	-2,4514	-54,7299
	07/08/2024 18:43:17	PA - SANTARÉM - Próx. BR-163	Desengate da carreta 1		Status	0	NÃO	-2,4514	-54,7299
	07/08/2024 18:41:17	PA - SANTARÉM - Próx. BR-163	Desengate da carreta 1		Status	0	NÃO	-2,4514	-54,7299
	07/08/2024 18:41:17	PA - SANTARÉM - Próx. BR-163	O veículo está bloqueado		Status	0	NÃO	-2,4514	-54,7299
	07/08/2024 18:39:17	PA - SANTARÉM - Próx. BR-163	O veículo está bloqueado		Status	0	NÃO	-2,4514	-54,7299
	07/08/2024 18:39:17	PA - SANTARÉM - Próx. BR-163	Desengate da carreta 1		Status	0	NÃO	-2,4514	-54,7299
	07/08/2024 18:37:17	PA - SANTARÉM - Próx. BR-163	Desengate da carreta 1		Status	0	NÃO	-2,4514	-54,7299
	07/08/2024 18:37:17	PA - SANTARÉM - Próx. BR-163	O veículo está bloqueado		Status	0	NÃO	-2,4514	-54,7299
	07/08/2024 18:35:17	PA - SANTARÉM - Próx. BR-163	O veículo está bloqueado		Status	0	NÃO	-2,4514	-54,7299
	07/08/2024 18:35:17	PA - SANTARÉM - Próx. BR-163	Desengate da carreta 1		Status	0	NÃO	-2,4514	-54,7299
	07/08/2024 18:33:17	PA - SANTARÉM - Próx. BR-163	Desengate da carreta 1		Status	0	NÃO	-2,4514	-54,7299
	07/08/2024 18:33:17	PA - SANTARÉM - Próx. BR-163	O veículo está bloqueado		Status	0	NÃO	-2,4514	-54,7299
	07/08/2024 18:31:17	PA - SANTARÉM - Próx. BR-163	O veículo está bloqueado		Status	0	NÃO	-2,4514	-54,7299
	07/08/2024 18:31:17	PA - SANTARÉM - Próx. BR-163	Desengate da carreta 1		Status	0	NÃO	-2,4514	-54,7299
	07/08/2024 18:29:17	PA - SANTARÉM - Próx. BR-163	Desengate da carreta 1		Status	0	NÃO	-2,4514	-54,7299
	07/08/2024 18:29:17	PA - SANTARÉM - Próx. BR-163	O veículo está bloqueado		Status	0	NÃO	-2,4514	-54,7299

RELATÓRIO ANALÍTICO POR VEÍCULO






































Período: 01/08/2024 00:00:00 à 08/08/2024 00:00:00

Identificador: QEM8148 LUIZ FH 2019

Placa: QEM8148

- Legenda:**
-  Mensagens enviadas do Veículo (Veículo -> Central)
 -  Mensagens enviadas do Veículo (Controle de Jornada Cliente)
 -  Mensagens enviadas da Central (Central -> Veículo)






Sentido:	Data e Hora:	Localização:	Mensagem:	Modo Emergência	Tipo Mensagem:	Vel. (Km/h)	Log ?	Latitude	Longitude
	07/08/2024 18:27:17	PA - SANTARÉM - Próx. BR-163	O veículo está bloqueado		Status	0	NÃO	-2,4514	-54,7299
	07/08/2024 18:27:17	PA - SANTARÉM - Próx. BR-163	Desengate da carreta 1		Status	0	NÃO	-2,4514	-54,7299
	07/08/2024 18:25:17	PA - SANTARÉM - Próx. BR-163	Desengate da carreta 1		Status	0	NÃO	-2,4514	-54,7299
	07/08/2024 18:25:17	PA - SANTARÉM - Próx. BR-163	O veículo está bloqueado		Status	0	NÃO	-2,4514	-54,7299
	07/08/2024 18:23:17	PA - SANTARÉM - Próx. BR-163	O veículo está bloqueado		Status	0	NÃO	-2,4514	-54,7299
	07/08/2024 18:23:17	PA - SANTARÉM - Próx. BR-163	Desengate da carreta 1		Status	0	NÃO	-2,4514	-54,7299
	07/08/2024 18:21:17	PA - SANTARÉM - Próx. BR-163	Desengate da carreta 1		Status	0	NÃO	-2,4514	-54,7299
	07/08/2024 18:21:17	PA - SANTARÉM - Próx. BR-163	O veículo está bloqueado		Status	0	NÃO	-2,4514	-54,7299
	07/08/2024 18:19:17	PA - SANTARÉM - Próx. BR-163	O veículo está bloqueado		Status	0	NÃO	-2,4514	-54,7299
	07/08/2024 18:19:17	PA - SANTARÉM - Próx. BR-163	Desengate da carreta 1		Status	0	NÃO	-2,4514	-54,7299
	07/08/2024 18:17:17	PA - SANTARÉM - Próx. BR-163	Desengate da carreta 1		Status	0	NÃO	-2,4514	-54,7299
	07/08/2024 18:17:17	PA - SANTARÉM - Próx. BR-163	O veículo está bloqueado		Status	0	NÃO	-2,4514	-54,7299
	07/08/2024 18:15:17	PA - SANTARÉM - Próx. BR-163	O veículo está bloqueado		Status	0	NÃO	-2,4514	-54,7299
	07/08/2024 18:15:17	PA - SANTARÉM - Próx. BR-163	Desengate da carreta 1		Status	0	NÃO	-2,4514	-54,7299
	07/08/2024 18:13:17	PA - SANTARÉM - Próx. BR-163	Desengate da carreta 1		Status	0	NÃO	-2,4514	-54,7299
	07/08/2024 18:13:17	PA - SANTARÉM - Próx. BR-163	O veículo está bloqueado		Status	0	NÃO	-2,4514	-54,7299
	07/08/2024 18:11:17	PA - SANTARÉM - Próx. BR-163	O veículo está bloqueado		Status	0	NÃO	-2,4514	-54,7299
	07/08/2024 18:11:17	PA - SANTARÉM - Próx. BR-163	Desengate da carreta 1		Status	0	NÃO	-2,4514	-54,7299
	07/08/2024 18:09:17	PA - SANTARÉM - Próx. BR-163	Desengate da carreta 1		Status	0	NÃO	-2,4514	-54,7299
	07/08/2024 18:09:17	PA - SANTARÉM - Próx. BR-163	O veículo está bloqueado		Status	0	NÃO	-2,4514	-54,7299
	07/08/2024 18:07:17	PA - SANTARÉM - Próx. BR-163	O veículo está bloqueado		Status	0	NÃO	-2,4514	-54,7299
	07/08/2024 18:07:17	PA - SANTARÉM - Próx. BR-163	Desengate da carreta 1		Status	0	NÃO	-2,4514	-54,7299
	07/08/2024 18:05:17	PA - SANTARÉM - Próx. BR-163	Desengate da carreta 1		Status	0	NÃO	-2,4514	-54,7299
	07/08/2024 18:05:17	PA - SANTARÉM - Próx. BR-163	O veículo está bloqueado		Status	0	NÃO	-2,4514	-54,7299
	07/08/2024 18:03:17	PA - SANTARÉM - Próx. BR-163	O veículo está bloqueado		Status	0	NÃO	-2,4514	-54,7299
	07/08/2024 18:03:17	PA - SANTARÉM - Próx. BR-163	Desengate da carreta 1		Status	0	NÃO	-2,4514	-54,7299
	07/08/2024 18:01:17	PA - SANTARÉM - Próx. BR-163	Desengate da carreta 1		Status	0	NÃO	-2,4514	-54,7299
	07/08/2024 18:01:17	PA - SANTARÉM - Próx. BR-163	O veículo está bloqueado		Status	0	NÃO	-2,4514	-54,7299
	07/08/2024 17:59:17	PA - SANTARÉM - Próx. BR-163	O veículo está bloqueado		Status	0	NÃO	-2,4514	-54,7299
	07/08/2024 17:59:17	PA - SANTARÉM - Próx. BR-163	Desengate da carreta 1		Status	0	NÃO	-2,4514	-54,7299
	07/08/2024 17:57:17	PA - SANTARÉM - Próx. BR-163	Desengate da carreta 1		Status	0	NÃO	-2,4514	-54,7299
	07/08/2024 17:57:17	PA - SANTARÉM - Próx. BR-163	O veículo está bloqueado		Status	0	NÃO	-2,4514	-54,7299
	07/08/2024 17:55:17	PA - SANTARÉM - Próx. BR-163	O veículo está bloqueado		Status	0	NÃO	-2,4514	-54,7299
	07/08/2024 17:55:17	PA - SANTARÉM - Próx. BR-163	Entrada em Área de Controle 'SANTAREM - RAO 115KM'		Alerta de Software	0	NÃO	-2,4514	-54,7299
	07/08/2024 17:55:17	PA - SANTARÉM - Próx. BR-163	Desengate da carreta 1		Status	0	NÃO	-2,4514	-54,7299
	07/08/2024 17:53:17	PA - SANTARÉM - Próx. BR-163	Desengate da carreta 1		Status	0	NÃO	-2,4514	-54,7299
	07/08/2024 17:53:17	PA - SANTARÉM - Próx. BR-163	O veículo está bloqueado		Status	0	NÃO	-2,4514	-54,7299

RELATÓRIO ANALÍTICO POR VEÍCULO






































Período: 01/08/2024 00:00:00 à 08/08/2024 00:00:00

Identificador: QEM8148 LUIZ FH 2019

Placa: QEM8148

- Legenda:**
-  Mensagens enviadas do Veículo (Veículo -> Central)
 -  Mensagens enviadas do Veículo (Controle de Jornada Cliente)
 -  Mensagens enviadas da Central (Central -> Veículo)



Sentido:	Data e Hora:	Localização:	Mensagem:	Modo Emergência	Tipo Mensagem:	Vel. (Km/h)	Log ?	Latitude	Longitude
	07/08/2024 17:51:17	PA - SANTARÉM - Próx. BR-163	O veículo está bloqueado		Status	0	NÃO	-2,4514	-54,7299
	07/08/2024 17:51:17	PA - SANTARÉM - Próx. BR-163	Desengate da carreta 1		Status	0	NÃO	-2,4514	-54,7299
	07/08/2024 17:49:17	PA - SANTARÉM - Próx. BR-163	Desengate da carreta 1		Status	0	NÃO	-2,4514	-54,7299
	07/08/2024 17:49:17	PA - SANTARÉM - Próx. BR-163	O veículo está bloqueado		Status	0	NÃO	-2,4514	-54,7299
	07/08/2024 17:47:17	PA - SANTARÉM - Próx. BR-163	O veículo está bloqueado		Status	0	NÃO	-2,4514	-54,7299
	07/08/2024 17:47:17	PA - SANTARÉM - Próx. BR-163	Desengate da carreta 1		Status	0	NÃO	-2,4514	-54,7299
	07/08/2024 17:45:17	PA - SANTARÉM - Próx. BR-163	Desengate da carreta 1		Status	0	NÃO	-2,4514	-54,7299
	07/08/2024 17:45:17	PA - SANTARÉM - Próx. BR-163	O veículo está bloqueado		Status	0	NÃO	-2,4514	-54,7299
	07/08/2024 17:43:17	PA - SANTARÉM - Próx. BR-163	O veículo está bloqueado		Status	0	NÃO	-2,4514	-54,7299
	07/08/2024 17:43:17	PA - SANTARÉM - Próx. BR-163	Desengate da carreta 1		Status	0	NÃO	-2,4514	-54,7299
	07/08/2024 17:41:17	PA - SANTARÉM - Próx. BR-163	Desengate da carreta 1		Status	0	NÃO	-2,4514	-54,7299
	07/08/2024 17:41:17	PA - SANTARÉM - Próx. BR-163	O veículo está bloqueado		Status	0	NÃO	-2,4514	-54,7299
	07/08/2024 17:39:17	PA - SANTARÉM - Próx. BR-163	O veículo está bloqueado		Status	0	NÃO	-2,4514	-54,7299
	07/08/2024 17:39:17	PA - SANTARÉM - Próx. BR-163	Desengate da carreta 1		Status	0	NÃO	-2,4514	-54,7299
	07/08/2024 17:37:17	PA - SANTARÉM - Próx. BR-163	Desengate da carreta 1		Status	0	NÃO	-2,4514	-54,7299
	07/08/2024 17:37:17	PA - SANTARÉM - Próx. BR-163	O veículo está bloqueado		Status	0	NÃO	-2,4514	-54,7299
	07/08/2024 17:35:17	PA - SANTARÉM - Próx. BR-163	O veículo está bloqueado		Status	0	NÃO	-2,4514	-54,7299
	07/08/2024 17:35:17	PA - SANTARÉM - Próx. BR-163	Desengate da carreta 1		Status	0	NÃO	-2,4514	-54,7299
	07/08/2024 17:33:17	PA - SANTARÉM - Próx. BR-163	Desengate da carreta 1		Status	0	NÃO	-2,4514	-54,7299
	07/08/2024 17:33:17	PA - SANTARÉM - Próx. BR-163	O veículo está bloqueado		Status	0	NÃO	-2,4514	-54,7299
	07/08/2024 17:31:17	PA - SANTARÉM - Próx. BR-163	O veículo está bloqueado		Status	0	NÃO	-2,4514	-54,7299
	07/08/2024 17:31:17	PA - SANTARÉM - Próx. BR-163	Desengate da carreta 1		Status	0	NÃO	-2,4514	-54,7299
	07/08/2024 17:29:17	PA - SANTARÉM - Próx. BR-163	Desengate da carreta 1		Status	0	NÃO	-2,4514	-54,7299
	07/08/2024 17:29:17	PA - SANTARÉM - Próx. BR-163	O veículo está bloqueado		Status	0	NÃO	-2,4514	-54,7299
	07/08/2024 17:27:17	PA - SANTARÉM - Próx. BR-163	O veículo está bloqueado		Status	0	NÃO	-2,4514	-54,7299
	07/08/2024 17:27:17	PA - SANTARÉM - Próx. BR-163	Desengate da carreta 1		Status	0	NÃO	-2,4514	-54,7299
	07/08/2024 17:25:17	PA - SANTARÉM - Próx. BR-163	Desengate da carreta 1		Status	0	NÃO	-2,4514	-54,7299
	07/08/2024 17:25:17	PA - SANTARÉM - Próx. BR-163	O veículo está bloqueado		Status	0	NÃO	-2,4514	-54,7299
	07/08/2024 17:23:17	PA - SANTARÉM - Próx. BR-163	O veículo está bloqueado		Status	0	NÃO	-2,4514	-54,7299
	07/08/2024 17:23:17	PA - SANTARÉM - Próx. BR-163	Desengate da carreta 1		Status	0	NÃO	-2,4514	-54,7299
	07/08/2024 17:21:17	PA - SANTARÉM - Próx. BR-163	Desengate da carreta 1		Status	0	NÃO	-2,4514	-54,7299
	07/08/2024 17:21:17	PA - SANTARÉM - Próx. BR-163	O veículo está bloqueado		Status	0	NÃO	-2,4514	-54,7299
	07/08/2024 17:19:17	PA - SANTARÉM - Próx. BR-163	O veículo está bloqueado		Status	0	NÃO	-2,4514	-54,7299
	07/08/2024 17:19:17	PA - SANTARÉM - Próx. BR-163	Desengate da carreta 1		Status	0	NÃO	-2,4514	-54,7299
	07/08/2024 17:17:17	PA - SANTARÉM - Próx. BR-163	Desengate da carreta 1		Status	0	NÃO	-2,4514	-54,7299
	07/08/2024 17:17:17	PA - SANTARÉM - Próx. BR-163	O veículo está bloqueado		Status	0	NÃO	-2,4514	-54,7299
	07/08/2024 17:15:17	PA - SANTARÉM - Próx. BR-163	O veículo está bloqueado		Status	0	NÃO	-2,4514	-54,7299

RELATÓRIO ANALÍTICO POR VEÍCULO






































Período: 01/08/2024 00:00:00 à 08/08/2024 00:00:00

Identificador: QEM8148 LUIZ FH 2019

Placa: QEM8148

- Legenda:**
-  Mensagens enviadas do Veículo (Veículo -> Central)
 -  Mensagens enviadas do Veículo (Controle de Jornada Cliente)
 -  Mensagens enviadas da Central (Central -> Veículo)



Sentido:	Data e Hora:	Localização:	Mensagem:	Modo Emergência	Tipo Mensagem:	Vel. (Km/h)	Log ?	Latitude	Longitude
	07/08/2024 17:15:17	PA - SANTARÉM - Próx. BR-163	Desengate da carreta 1		Status	0	NÃO	-2,4514	-54,7299
	07/08/2024 17:13:17	PA - SANTARÉM - Próx. BR-163	Desengate da carreta 1		Status	0	NÃO	-2,4514	-54,7299
	07/08/2024 17:13:17	PA - SANTARÉM - Próx. BR-163	O veículo está bloqueado		Status	0	NÃO	-2,4514	-54,7299
	07/08/2024 17:11:17	PA - SANTARÉM - Próx. BR-163	O veículo está bloqueado		Status	0	NÃO	-2,4514	-54,7299
	07/08/2024 17:11:17	PA - SANTARÉM - Próx. BR-163	Desengate da carreta 1		Status	0	NÃO	-2,4514	-54,7299
	07/08/2024 17:09:17	PA - SANTARÉM - Próx. BR-163	Desengate da carreta 1		Status	0	NÃO	-2,4514	-54,7299
	07/08/2024 17:09:17	PA - SANTARÉM - Próx. BR-163	O veículo está bloqueado		Status	0	NÃO	-2,4514	-54,7299
	07/08/2024 17:07:17	PA - SANTARÉM - Próx. BR-163	O veículo está bloqueado		Status	0	NÃO	-2,4514	-54,7299
	07/08/2024 17:07:17	PA - SANTARÉM - Próx. BR-163	Desengate da carreta 1		Status	0	NÃO	-2,4514	-54,7299
	07/08/2024 17:05:17	PA - SANTARÉM - Próx. BR-163	Desengate da carreta 1		Status	0	NÃO	-2,4514	-54,7299
	07/08/2024 17:05:17	PA - SANTARÉM - Próx. BR-163	O veículo está bloqueado		Status	0	NÃO	-2,4514	-54,7299
	07/08/2024 17:03:17	PA - SANTARÉM - Próx. BR-163	O veículo está bloqueado		Status	0	NÃO	-2,4514	-54,7299
	07/08/2024 17:03:17	PA - SANTARÉM - Próx. BR-163	Desengate da carreta 1		Status	0	NÃO	-2,4514	-54,7299
	07/08/2024 17:01:17	PA - SANTARÉM - Próx. BR-163	Desengate da carreta 1		Status	0	NÃO	-2,4514	-54,7299
	07/08/2024 17:01:17	PA - SANTARÉM - Próx. BR-163	O veículo está bloqueado		Status	0	NÃO	-2,4514	-54,7299
	07/08/2024 16:59:17	PA - SANTARÉM - Próx. BR-163	O veículo está bloqueado		Status	0	NÃO	-2,4514	-54,7299
	07/08/2024 16:59:17	PA - SANTARÉM - Próx. BR-163	Desengate da carreta 1		Status	0	NÃO	-2,4514	-54,7299
	07/08/2024 16:57:17	PA - SANTARÉM - Próx. BR-163	Desengate da carreta 1		Status	0	NÃO	-2,4514	-54,7299
	07/08/2024 16:57:17	PA - SANTARÉM - Próx. BR-163	O veículo está bloqueado		Status	0	NÃO	-2,4514	-54,7299
	07/08/2024 16:55:17	PA - SANTARÉM - Próx. BR-163	O veículo está bloqueado		Status	0	NÃO	-2,4514	-54,7299
	07/08/2024 16:55:17	PA - SANTARÉM - Próx. BR-163	Desengate da carreta 1		Status	0	NÃO	-2,4514	-54,7299
	07/08/2024 16:53:17	PA - SANTARÉM - Próx. BR-163	Desengate da carreta 1		Status	0	NÃO	-2,4514	-54,7299
	07/08/2024 16:53:17	PA - SANTARÉM - Próx. BR-163	O veículo está bloqueado		Status	0	NÃO	-2,4514	-54,7299
	07/08/2024 16:51:17	PA - SANTARÉM - Próx. BR-163	O veículo está bloqueado		Status	0	NÃO	-2,4514	-54,7299
	07/08/2024 16:51:17	PA - SANTARÉM - Próx. BR-163	Desengate da carreta 1		Status	0	NÃO	-2,4514	-54,7299
	07/08/2024 16:49:17	PA - SANTARÉM - Próx. BR-163	Desengate da carreta 1		Status	0	NÃO	-2,4514	-54,7299
	07/08/2024 16:49:17	PA - SANTARÉM - Próx. BR-163	O veículo está bloqueado		Status	0	NÃO	-2,4514	-54,7299
	07/08/2024 16:47:17	PA - SANTARÉM - Próx. BR-163	O veículo está bloqueado		Status	0	NÃO	-2,4514	-54,7299
	07/08/2024 16:47:17	PA - SANTARÉM - Próx. BR-163	Desengate da carreta 1		Status	0	NÃO	-2,4514	-54,7299
	07/08/2024 16:45:17	PA - SANTARÉM - Próx. BR-163	Desengate da carreta 1		Status	0	NÃO	-2,4514	-54,7299
	07/08/2024 16:45:17	PA - SANTARÉM - Próx. BR-163	O veículo está bloqueado		Status	0	NÃO	-2,4514	-54,7299
	07/08/2024 16:43:17	PA - SANTARÉM - Próx. BR-163	O veículo está bloqueado		Status	0	NÃO	-2,4514	-54,7299
	07/08/2024 16:43:17	PA - SANTARÉM - Próx. BR-163	Desengate da carreta 1		Status	0	NÃO	-2,4514	-54,7299
	07/08/2024 16:41:17	PA - SANTARÉM - Próx. BR-163	Desengate da carreta 1		Status	0	NÃO	-2,4514	-54,7299
	07/08/2024 16:41:17	PA - SANTARÉM - Próx. BR-163	O veículo está bloqueado		Status	0	NÃO	-2,4514	-54,7299
	07/08/2024 16:41:17	PA - SANTARÉM - Próx. BR-163	Entrada em Área de Controle 'SANTAREM - RAO 115KM'		Alerta de Software	0	NÃO	-2,4514	-54,7299
	07/08/2024 16:39:17	PA - SANTARÉM - Próx. BR-163	O veículo está bloqueado		Status	0	NÃO	-2,4514	-54,7299

RELATÓRIO ANALÍTICO POR VEÍCULO






































Período: 01/08/2024 00:00:00 à 08/08/2024 00:00:00

Identificador: QEM8148 LUIZ FH 2019

Placa: QEM8148

- Legenda:**
-  Mensagens enviadas do Veículo (Veículo -> Central)
 -  Mensagens enviadas do Veículo (Controle de Jornada Cliente)
 -  Mensagens enviadas da Central (Central -> Veículo)



Sentido:	Data e Hora:	Localização:	Mensagem:	Modo Emergência	Tipo Mensagem:	Vel. (Km/h)	Log ?	Latitude	Longitude
	07/08/2024 16:39:17	PA - SANTARÉM - Próx. BR-163	Desengate da carreta 1		Status	0	NÃO	-2,4514	-54,7299
	07/08/2024 16:37:17	PA - SANTARÉM - Próx. BR-163	Desengate da carreta 1		Status	0	NÃO	-2,4514	-54,7299
	07/08/2024 16:37:17	PA - SANTARÉM - Próx. BR-163	O veículo está bloqueado		Status	0	NÃO	-2,4514	-54,7299
	07/08/2024 16:35:17	PA - SANTARÉM - Próx. BR-163	O veículo está bloqueado		Status	0	NÃO	-2,4514	-54,7299
	07/08/2024 16:35:17	PA - SANTARÉM - Próx. BR-163	Desengate da carreta 1		Status	0	NÃO	-2,4514	-54,7299
	07/08/2024 16:33:17	PA - SANTARÉM - Próx. BR-163	Desengate da carreta 1		Status	0	NÃO	-2,4514	-54,7299
	07/08/2024 16:33:17	PA - SANTARÉM - Próx. BR-163	O veículo está bloqueado		Status	0	NÃO	-2,4514	-54,7299
	07/08/2024 16:31:17	PA - SANTARÉM - Próx. BR-163	O veículo está bloqueado		Status	0	NÃO	-2,4514	-54,7299
	07/08/2024 16:31:17	PA - SANTARÉM - Próx. BR-163	Desengate da carreta 1		Status	0	NÃO	-2,4514	-54,7299
	07/08/2024 16:29:17	PA - SANTARÉM - Próx. BR-163	Desengate da carreta 1		Status	0	NÃO	-2,4514	-54,7299
	07/08/2024 16:29:17	PA - SANTARÉM - Próx. BR-163	O veículo está bloqueado		Status	0	NÃO	-2,4514	-54,7299
	07/08/2024 16:27:17	PA - SANTARÉM - Próx. BR-163	O veículo está bloqueado		Status	0	NÃO	-2,4514	-54,7299
	07/08/2024 16:27:17	PA - SANTARÉM - Próx. BR-163	Desengate da carreta 1		Status	0	NÃO	-2,4514	-54,7299
	07/08/2024 16:26:59	PA - SANTARÉM - Próx. BR-163	Porta do Motorista aberta		Evento	0	NÃO	-2,4514	-54,7299
	07/08/2024 16:26:59	PA - SANTARÉM - Próx. BR-163	Desengate da carreta 1		Status	0	NÃO	-2,4514	-54,7299
	07/08/2024 16:26:59	PA - SANTARÉM - Próx. BR-163	O veículo está bloqueado		Status	0	NÃO	-2,4514	-54,7299
	07/08/2024 16:26:56	PA - SANTARÉM - Próx. BR-163	O veículo está bloqueado		Status	0	NÃO	-2,4514	-54,7299
	07/08/2024 16:26:56	PA - SANTARÉM - Próx. BR-163	Desengate da carreta 1		Status	0	NÃO	-2,4514	-54,7299
	07/08/2024 16:26:56	PA - SANTARÉM - Próx. BR-163	Ignição desligada		Evento	0	NÃO	-2,4514	-54,7299
	07/08/2024 16:25:59	PA - SANTARÉM - Próx. BR-163	Desengate da carreta 1		Status	0	NÃO	-2,4515	-54,7303
	07/08/2024 16:25:59	PA - SANTARÉM - Próx. BR-163	Ignição ligada		Evento	0	NÃO	-2,4515	-54,7303
	07/08/2024 16:25:59	PA - SANTARÉM - Próx. BR-163	O veículo está bloqueado		Status	0	NÃO	-2,4515	-54,7303
	07/08/2024 16:25:32	PA - SANTARÉM - Próx. BR-163	O veículo está bloqueado		Status	0	NÃO	-2,4515	-54,7303
	07/08/2024 16:25:32	PA - SANTARÉM - Próx. BR-163	Desengate da carreta 1		Status	0	NÃO	-2,4515	-54,7303
	07/08/2024 16:25:32	PA - SANTARÉM - Próx. BR-163	Porta do Motorista aberta		Evento	0	NÃO	-2,4515	-54,7303
	07/08/2024 16:25:17	PA - SANTARÉM - Próx. BR-163	Desengate da carreta 1		Status	0	NÃO	-2,4515	-54,7303
	07/08/2024 16:25:17	PA - SANTARÉM - Próx. BR-163	O veículo está bloqueado		Status	0	NÃO	-2,4515	-54,7303
	07/08/2024 16:23:17	PA - SANTARÉM - Próx. BR-163	O veículo está bloqueado		Status	0	NÃO	-2,4515	-54,7303
	07/08/2024 16:23:17	PA - SANTARÉM - Próx. BR-163	Desengate da carreta 1		Status	0	NÃO	-2,4515	-54,7303
	07/08/2024 16:23:17	PA - SANTARÉM - Próx. BR-163	Porta do Motorista aberta		Evento	0	NÃO	-2,4515	-54,7303
	07/08/2024 16:23:10	PA - SANTARÉM - Próx. BR-163	Desengate da carreta 1		Status	0	NÃO	-2,4515	-54,7303
	07/08/2024 16:23:10	PA - SANTARÉM - Próx. BR-163	O veículo está bloqueado		Status	0	NÃO	-2,4515	-54,7303
	07/08/2024 16:23:04	PA - SANTARÉM - Próx. BR-163	O veículo está bloqueado		Status	0	NÃO	-2,4515	-54,7303
	07/08/2024 16:23:04	PA - SANTARÉM - Próx. BR-163	Desengate da carreta 1		Status	0	NÃO	-2,4515	-54,7303
	07/08/2024 16:23:04	PA - SANTARÉM - Próx. BR-163	Ignição desligada		Evento	0	NÃO	-2,4515	-54,7303
	07/08/2024 16:21:10	PA - SANTARÉM - Próx. BR-163	Porta do Carona aberta		Evento	0	NÃO	-2,4514	-54,7298
	07/08/2024 16:21:10	PA - SANTARÉM - Próx. BR-163	Ignição ligada		Status	0	NÃO	-2,4514	-54,7298

RELATÓRIO ANALÍTICO POR VEÍCULO





































Período: 01/08/2024 00:00:00 à 08/08/2024 00:00:00

Identificador: QEM8148 LUIZ FH 2019

Placa: QEM8148

- Legenda:**
-  Mensagens enviadas do Veículo (Veículo -> Central)
 -  Mensagens enviadas do Veículo (Controle de Jornada Cliente)
 -  Mensagens enviadas da Central (Central -> Veículo)



Sentido:	Data e Hora:	Localização:	Mensagem:	Modo Emergência	Tipo Mensagem:	Vel. (Km/h)	Log ?	Latitude	Longitude
	07/08/2024 16:21:10	PA - SANTARÉM - Próx. BR-163	Desengate da carreta 1		Status	0	NÃO	-2,4514	-54,7298
	07/08/2024 16:21:10	PA - SANTARÉM - Próx. BR-163	O veículo está bloqueado		Status	0	NÃO	-2,4514	-54,7298
	07/08/2024 16:20:51	PA - SANTARÉM - Próx. BR-163	O veículo está bloqueado		Status	0	NÃO	-2,4514	-54,7298
	07/08/2024 16:20:51	PA - SANTARÉM - Próx. BR-163	Desengate da carreta 1		Status	0	NÃO	-2,4514	-54,7298
	07/08/2024 16:20:51	PA - SANTARÉM - Próx. BR-163	Ignição ligada		Status	0	NÃO	-2,4514	-54,7298
	07/08/2024 16:20:51	PA - SANTARÉM - Próx. BR-163	Senha identificada, condutor ROBSTER ASLEY NAZARE DA CRUZ		Evento	0	NÃO	-2,4514	-54,7298
	07/08/2024 16:20:30	PA - SANTARÉM - Próx. BR-163	CHEGADA NA FILIAL CHEGADA NA FILIAL		Macro		NÃO	-2,4514	-54,7298
	07/08/2024 16:20:29	PA - SANTARÉM - Próx. BR-163	Ignição ligada		Status	0	NÃO	-2,4514	-54,7298
	07/08/2024 16:20:29	PA - SANTARÉM - Próx. BR-163	Desengate da carreta 1		Status	0	NÃO	-2,4514	-54,7298
	07/08/2024 16:18:29	PA - SANTARÉM - Próx. BR-163	Desengate da carreta 1		Status	0	NÃO	-2,4511	-54,7298
	07/08/2024 16:18:29	PA - SANTARÉM - Próx. BR-163	Ignição ligada		Status	0	NÃO	-2,4511	-54,7298
	07/08/2024 16:16:29	PA - SANTARÉM - Próx. BR-163	Ignição ligada		Status	11	NÃO	-2,4509	-54,7298
	07/08/2024 16:16:29	PA - SANTARÉM - Próx. BR-163	Desengate da carreta 1		Status	11	NÃO	-2,4509	-54,7298
	07/08/2024 16:14:29	PA - SANTARÉM - Próx. Avenida Engenheiro Fernando Guilhon	Desengate da carreta 1		Status	38	NÃO	-2,4414	-54,7328
	07/08/2024 16:14:29	PA - SANTARÉM - Próx. Avenida Engenheiro Fernando Guilhon	Ignição ligada		Status	38	NÃO	-2,4414	-54,7328
	07/08/2024 16:12:31	PA - SANTARÉM - Avenida Engenheiro Fernando Guilhon			Posição Normal	10	NÃO	-2,4443	-54,7426
	07/08/2024 16:12:29	PA - SANTARÉM - Avenida Engenheiro Fernando Guilhon	Desengate da carreta 1		Status	13	NÃO	-2,4443	-54,7427
	07/08/2024 16:12:29	PA - SANTARÉM - Avenida Engenheiro Fernando Guilhon	Ignição ligada		Status	13	NÃO	-2,4443	-54,7427
	07/08/2024 16:10:29	PA - SANTARÉM - Próx. Avenida Engenheiro Fernando Guilhon	Ignição ligada		Status	28	NÃO	-2,4474	-54,7503
	07/08/2024 16:10:29	PA - SANTARÉM - Próx. Avenida Engenheiro Fernando Guilhon	Desengate da carreta 1		Status	28	NÃO	-2,4474	-54,7503
	07/08/2024 16:08:29	PA - SANTARÉM - Avenida Engenheiro Fernando Guilhon	Desengate da carreta 1		Status	23	NÃO	-2,4502	-54,7571
	07/08/2024 16:08:29	PA - SANTARÉM - Avenida Engenheiro Fernando Guilhon	Ignição ligada		Status	23	NÃO	-2,4502	-54,7571
	07/08/2024 16:06:29	PA - SANTARÉM - Avenida Cardeal	Ignição ligada		Status	21	SIM	-2,4541	-54,7615
	07/08/2024 16:06:29	PA - SANTARÉM - Avenida Cardeal	Desengate da carreta 1		Status	21	SIM	-2,4541	-54,7615
	07/08/2024 16:04:29	PA - SANTARÉM - Avenida Cardeal	Desengate da carreta 1		Status	23	NÃO	-2,4624	-54,7613
	07/08/2024 16:04:29	PA - SANTARÉM - Avenida Cardeal	Ignição ligada		Status	23	NÃO	-2,4624	-54,7613
	07/08/2024 16:02:29	PA - SANTARÉM - Rua Corruira	Ignição ligada		Status	0	NÃO	-2,4637	-54,7612
	07/08/2024 16:02:29	PA - SANTARÉM - Rua Corruira	Desengate da carreta 1		Status	0	NÃO	-2,4637	-54,7612
	07/08/2024 16:02:29	PA - SANTARÉM - Rua Corruira	A sirene está ligada		Status	0	NÃO	-2,4637	-54,7612
	07/08/2024 16:02:29	PA - SANTARÉM - Rua Corruira	O veículo está bloqueado		Status	0	NÃO	-2,4637	-54,7612
	07/08/2024 16:02:29	PA - SANTARÉM - Rua Corruira	A sirene está ligada		Alerta de Software	0	NÃO	-2,4637	-54,7612
	07/08/2024 16:02:29	PA - SANTARÉM - Rua Corruira	Entrada em Área de Controle 'SANTAREM - RAO 115KM'		Alerta de Software	0	NÃO	-2,4637	-54,7612
	07/08/2024 16:02:14	MENSAGEM ENVIADA PELA CENTRAL Enviada por: integração	Desligar Sirene		Comando		-		
	07/08/2024 16:02:13	MENSAGEM ENVIADA PELA CENTRAL Enviada por: integração	Desligar Bloqueio		Comando		-		
	07/08/2024 16:02:13	MENSAGEM ENVIADA PELA CENTRAL Enviada por: integração	Desligar Aviso de Cabine		Comando		-		
	07/08/2024 16:00:29	PA - SANTARÉM - Rua Corruira	A sirene está ligada		Alerta de Software	0	NÃO	-2,4637	-54,7612

RELATÓRIO ANALÍTICO POR VEÍCULO






































Período: 01/08/2024 00:00:00 à 08/08/2024 00:00:00

Identificador: QEM8148 LUIZ FH 2019

Placa: QEM8148

- Legenda:**
-  Mensagens enviadas do Veículo (Veículo -> Central)
 -  Mensagens enviadas do Veículo (Controle de Jornada Cliente)
 -  Mensagens enviadas da Central (Central -> Veículo)






Sentido:	Data e Hora:	Localização:	Mensagem:	Modo Emergência	Tipo Mensagem:	Vel. (Km/h)	Log ?	Latitude	Longitude
	07/08/2024 16:00:29	PA - SANTARÉM - Rua Corruira	O veículo está bloqueado		Status	0	NÃO	-2,4637	-54,7612
	07/08/2024 16:00:29	PA - SANTARÉM - Rua Corruira	A sirene está ligada		Status	0	NÃO	-2,4637	-54,7612
	07/08/2024 16:00:29	PA - SANTARÉM - Rua Corruira	Desengate da carreta 1		Status	0	NÃO	-2,4637	-54,7612
	07/08/2024 16:00:29	PA - SANTARÉM - Rua Corruira	Ignição ligada		Status	0	NÃO	-2,4637	-54,7612
	07/08/2024 15:59:31	PA - SANTARÉM - Rua Corruira	Desengate da carreta 1		Status	0	NÃO	-2,4637	-54,7612
	07/08/2024 15:59:31	PA - SANTARÉM - Rua Corruira	A sirene está ligada		Status	0	NÃO	-2,4637	-54,7612
	07/08/2024 15:59:31	PA - SANTARÉM - Rua Corruira	Ignição ligada		Evento	0	NÃO	-2,4637	-54,7612
	07/08/2024 15:59:31	PA - SANTARÉM - Rua Corruira	O veículo está bloqueado		Status	0	NÃO	-2,4637	-54,7612
	07/08/2024 15:59:31	PA - SANTARÉM - Rua Corruira	A sirene está ligada		Alerta de Software	0	NÃO	-2,4637	-54,7612
	07/08/2024 15:58:29	PA - SANTARÉM - Rua Corruira	A sirene está ligada		Alerta de Software	0	NÃO	-2,4637	-54,7612
	07/08/2024 15:58:29	PA - SANTARÉM - Rua Corruira	O veículo está bloqueado		Status	0	NÃO	-2,4637	-54,7612
	07/08/2024 15:58:29	PA - SANTARÉM - Rua Corruira	Porta do Carona aberta		Evento	0	NÃO	-2,4637	-54,7612
	07/08/2024 15:58:29	PA - SANTARÉM - Rua Corruira	A sirene está ligada		Status	0	NÃO	-2,4637	-54,7612
	07/08/2024 15:58:29	PA - SANTARÉM - Rua Corruira	Desengate da carreta 1		Status	0	NÃO	-2,4637	-54,7612
	07/08/2024 15:58:14	PA - SANTARÉM - Rua Corruira	Desengate da carreta 1		Status	0	NÃO	-2,4637	-54,7612
	07/08/2024 15:58:14	PA - SANTARÉM - Rua Corruira	A sirene está ligada		Status	0	NÃO	-2,4637	-54,7612
	07/08/2024 15:58:14	PA - SANTARÉM - Rua Corruira	Porta do Motorista aberta		Evento	0	NÃO	-2,4637	-54,7612
	07/08/2024 15:58:14	PA - SANTARÉM - Rua Corruira	O veículo está bloqueado		Status	0	NÃO	-2,4637	-54,7612
	07/08/2024 15:58:14	PA - SANTARÉM - Rua Corruira	A sirene está ligada		Alerta de Software	0	NÃO	-2,4637	-54,7612
	07/08/2024 15:56:44	PA - SANTARÉM - Rua Corruira	A sirene está ligada		Alerta de Software	0	NÃO	-2,4637	-54,7612
	07/08/2024 15:56:44	PA - SANTARÉM - Rua Corruira	O veículo está bloqueado		Status	0	NÃO	-2,4637	-54,7612
	07/08/2024 15:56:44	PA - SANTARÉM - Rua Corruira	A sirene está ligada		Status	0	NÃO	-2,4637	-54,7612
	07/08/2024 15:56:44	PA - SANTARÉM - Rua Corruira	Desengate da carreta 1		Status	0	NÃO	-2,4637	-54,7612
	07/08/2024 15:54:44	PA - SANTARÉM - Rua Corruira	Desengate da carreta 1		Status	0	NÃO	-2,4637	-54,7612
	07/08/2024 15:54:44	PA - SANTARÉM - Rua Corruira	A sirene está ligada		Status	0	NÃO	-2,4637	-54,7612
	07/08/2024 15:54:44	PA - SANTARÉM - Rua Corruira	O veículo está bloqueado		Status	0	NÃO	-2,4637	-54,7612
	07/08/2024 15:54:44	PA - SANTARÉM - Rua Corruira	A sirene está ligada		Alerta de Software	0	NÃO	-2,4637	-54,7612
	07/08/2024 15:52:44	PA - SANTARÉM - Rua Corruira	A sirene está ligada		Alerta de Software	0	NÃO	-2,4637	-54,7612
	07/08/2024 15:52:44	PA - SANTARÉM - Rua Corruira	O veículo está bloqueado		Status	0	NÃO	-2,4637	-54,7612
	07/08/2024 15:52:44	PA - SANTARÉM - Rua Corruira	A sirene está ligada		Status	0	NÃO	-2,4637	-54,7612
	07/08/2024 15:52:44	PA - SANTARÉM - Rua Corruira	Desengate da carreta 1		Status	0	NÃO	-2,4637	-54,7612
	07/08/2024 15:50:44	PA - SANTARÉM - Rua Corruira	Desengate da carreta 1		Status	0	NÃO	-2,4637	-54,7612
	07/08/2024 15:50:44	PA - SANTARÉM - Rua Corruira	A sirene está ligada		Status	0	NÃO	-2,4637	-54,7612
	07/08/2024 15:50:44	PA - SANTARÉM - Rua Corruira	O veículo está bloqueado		Status	0	NÃO	-2,4637	-54,7612
	07/08/2024 15:50:44	PA - SANTARÉM - Rua Corruira	A sirene está ligada		Alerta de Software	0	NÃO	-2,4637	-54,7612
	07/08/2024 15:48:44	PA - SANTARÉM - Rua Corruira	A sirene está ligada		Alerta de Software	0	NÃO	-2,4637	-54,7612
	07/08/2024 15:48:44	PA - SANTARÉM - Rua Corruira	O veículo está bloqueado		Status	0	NÃO	-2,4637	-54,7612

RELATÓRIO ANALÍTICO POR VEÍCULO






































Período: 01/08/2024 00:00:00 à 08/08/2024 00:00:00

Identificador: QEM8148 LUIZ FH 2019

Placa: QEM8148

- Legenda:**
-  Mensagens enviadas do Veículo (Veículo -> Central)
 -  Mensagens enviadas do Veículo (Controle de Jornada Cliente)
 -  Mensagens enviadas da Central (Central -> Veículo)



Sentido:	Data e Hora:	Localização:	Mensagem:	Modo Emergência	Tipo Mensagem:	Vel. (Km/h)	Log ?	Latitude	Longitude
	07/08/2024 15:48:44	PA - SANTARÉM - Rua Corruira	A sirene está ligada		Status	0	NÃO	-2,4637	-54,7612
	07/08/2024 15:48:44	PA - SANTARÉM - Rua Corruira	Desengate da carreta 1		Status	0	NÃO	-2,4637	-54,7612
	07/08/2024 15:46:44	PA - SANTARÉM - Rua Corruira	Desengate da carreta 1		Status	0	NÃO	-2,4637	-54,7612
	07/08/2024 15:46:44	PA - SANTARÉM - Rua Corruira	A sirene está ligada		Status	0	NÃO	-2,4637	-54,7612
	07/08/2024 15:46:44	PA - SANTARÉM - Rua Corruira	O veículo está bloqueado		Status	0	NÃO	-2,4637	-54,7612
	07/08/2024 15:46:44	PA - SANTARÉM - Rua Corruira	A sirene está ligada		Alerta de Software	0	NÃO	-2,4637	-54,7612
	07/08/2024 15:44:44	PA - SANTARÉM - Rua Corruira	A sirene está ligada		Alerta de Software	0	NÃO	-2,4637	-54,7612
	07/08/2024 15:44:44	PA - SANTARÉM - Rua Corruira	O veículo está bloqueado		Status	0	NÃO	-2,4637	-54,7612
	07/08/2024 15:44:44	PA - SANTARÉM - Rua Corruira	A sirene está ligada		Status	0	NÃO	-2,4637	-54,7612
	07/08/2024 15:44:44	PA - SANTARÉM - Rua Corruira	Desengate da carreta 1		Status	0	NÃO	-2,4637	-54,7612
	07/08/2024 15:42:44	PA - SANTARÉM - Rua Corruira	Desengate da carreta 1		Status	0	NÃO	-2,4637	-54,7612
	07/08/2024 15:42:44	PA - SANTARÉM - Rua Corruira	A sirene está ligada		Status	0	NÃO	-2,4637	-54,7612
	07/08/2024 15:42:44	PA - SANTARÉM - Rua Corruira	O veículo está bloqueado		Status	0	NÃO	-2,4637	-54,7612
	07/08/2024 15:42:44	PA - SANTARÉM - Rua Corruira	A sirene está ligada		Alerta de Software	0	NÃO	-2,4637	-54,7612
	07/08/2024 15:40:44	PA - SANTARÉM - Rua Corruira	A sirene está ligada		Alerta de Software	0	NÃO	-2,4637	-54,7612
	07/08/2024 15:40:44	PA - SANTARÉM - Rua Corruira	O veículo está bloqueado		Status	0	NÃO	-2,4637	-54,7612
	07/08/2024 15:40:44	PA - SANTARÉM - Rua Corruira	A sirene está ligada		Status	0	NÃO	-2,4637	-54,7612
	07/08/2024 15:40:44	PA - SANTARÉM - Rua Corruira	Desengate da carreta 1		Status	0	NÃO	-2,4637	-54,7612
	07/08/2024 15:38:44	PA - SANTARÉM - Rua Corruira	Desengate da carreta 1		Status	0	NÃO	-2,4637	-54,7612
	07/08/2024 15:38:44	PA - SANTARÉM - Rua Corruira	A sirene está ligada		Status	0	NÃO	-2,4637	-54,7612
	07/08/2024 15:38:44	PA - SANTARÉM - Rua Corruira	O veículo está bloqueado		Status	0	NÃO	-2,4637	-54,7612
	07/08/2024 15:38:44	PA - SANTARÉM - Rua Corruira	A sirene está ligada		Alerta de Software	0	NÃO	-2,4637	-54,7612
	07/08/2024 15:36:44	PA - SANTARÉM - Rua Corruira	A sirene está ligada		Alerta de Software	0	NÃO	-2,4637	-54,7612
	07/08/2024 15:36:44	PA - SANTARÉM - Rua Corruira	O veículo está bloqueado		Status	0	NÃO	-2,4637	-54,7612
	07/08/2024 15:36:44	PA - SANTARÉM - Rua Corruira	A sirene está ligada		Status	0	NÃO	-2,4637	-54,7612
	07/08/2024 15:36:44	PA - SANTARÉM - Rua Corruira	Desengate da carreta 1		Status	0	NÃO	-2,4637	-54,7612
	07/08/2024 15:34:44	PA - SANTARÉM - Rua Corruira	Desengate da carreta 1		Status	0	NÃO	-2,4637	-54,7612
	07/08/2024 15:34:44	PA - SANTARÉM - Rua Corruira	A sirene está ligada		Status	0	NÃO	-2,4637	-54,7612
	07/08/2024 15:34:44	PA - SANTARÉM - Rua Corruira	O veículo está bloqueado		Status	0	NÃO	-2,4637	-54,7612
	07/08/2024 15:34:44	PA - SANTARÉM - Rua Corruira	A sirene está ligada		Alerta de Software	0	NÃO	-2,4637	-54,7612
	07/08/2024 15:34:44	PA - SANTARÉM - Rua Corruira	Entrada em Área de Controle 'SANTAREM - RAO 115KM'		Alerta de Software	0	NÃO	-2,4637	-54,7612
	07/08/2024 15:32:44	PA - SANTARÉM - Rua Corruira	A sirene está ligada		Alerta de Software	0	NÃO	-2,4637	-54,7612
	07/08/2024 15:32:44	PA - SANTARÉM - Rua Corruira	O veículo está bloqueado		Status	0	NÃO	-2,4637	-54,7612
	07/08/2024 15:32:44	PA - SANTARÉM - Rua Corruira	A sirene está ligada		Status	0	NÃO	-2,4637	-54,7612
	07/08/2024 15:32:44	PA - SANTARÉM - Rua Corruira	Desengate da carreta 1		Status	0	NÃO	-2,4637	-54,7612
	07/08/2024 15:30:44	PA - SANTARÉM - Rua Corruira	Desengate da carreta 1		Status	0	NÃO	-2,4637	-54,7612
	07/08/2024 15:30:44	PA - SANTARÉM - Rua Corruira	A sirene está ligada		Status	0	NÃO	-2,4637	-54,7612

RELATÓRIO ANALÍTICO POR VEÍCULO






































Período: 01/08/2024 00:00:00 à 08/08/2024 00:00:00

Identificador: QEM8148 LUIZ FH 2019

Placa: QEM8148

- Legenda:**
-  Mensagens enviadas do Veículo (Veículo -> Central)
 -  Mensagens enviadas do Veículo (Controle de Jornada Cliente)
 -  Mensagens enviadas da Central (Central -> Veículo)



Sentido:	Data e Hora:	Localização:	Mensagem:	Modo Emergência	Tipo Mensagem:	Vel. (Km/h)	Log ?	Latitude	Longitude
	07/08/2024 15:30:44	PA - SANTARÉM - Rua Corruira	O veículo está bloqueado		Status	0	NÃO	-2,4637	-54,7612
	07/08/2024 15:30:44	PA - SANTARÉM - Rua Corruira	A sirene está ligada		Alerta de Software	0	NÃO	-2,4637	-54,7612
	07/08/2024 15:30:44	PA - SANTARÉM - Rua Corruira	Entrada em Área de Controle 'SANTAREM - RAI0 115KM'		Alerta de Software	0	NÃO	-2,4637	-54,7612
	07/08/2024 15:28:44	PA - SANTARÉM - Rua Corruira	A sirene está ligada		Alerta de Software	0	NÃO	-2,4637	-54,7612
	07/08/2024 15:28:44	PA - SANTARÉM - Rua Corruira	O veículo está bloqueado		Status	0	NÃO	-2,4637	-54,7612
	07/08/2024 15:28:44	PA - SANTARÉM - Rua Corruira	A sirene está ligada		Status	0	NÃO	-2,4637	-54,7612
	07/08/2024 15:28:44	PA - SANTARÉM - Rua Corruira	Desengate da carreta 1		Status	0	NÃO	-2,4637	-54,7612
	07/08/2024 15:26:44	PA - SANTARÉM - Rua Corruira	Desengate da carreta 1		Status	0	NÃO	-2,4637	-54,7612
	07/08/2024 15:26:44	PA - SANTARÉM - Rua Corruira	A sirene está ligada		Status	0	NÃO	-2,4637	-54,7612
	07/08/2024 15:26:44	PA - SANTARÉM - Rua Corruira	O veículo está bloqueado		Status	0	NÃO	-2,4637	-54,7612
	07/08/2024 15:26:44	PA - SANTARÉM - Rua Corruira	A sirene está ligada		Alerta de Software	0	NÃO	-2,4637	-54,7612
	07/08/2024 15:24:44	PA - SANTARÉM - Rua Corruira	A sirene está ligada		Alerta de Software	0	NÃO	-2,4637	-54,7612
	07/08/2024 15:24:44	PA - SANTARÉM - Rua Corruira	O veículo está bloqueado		Status	0	NÃO	-2,4637	-54,7612
	07/08/2024 15:24:44	PA - SANTARÉM - Rua Corruira	A sirene está ligada		Status	0	NÃO	-2,4637	-54,7612
	07/08/2024 15:24:44	PA - SANTARÉM - Rua Corruira	Desengate da carreta 1		Status	0	NÃO	-2,4637	-54,7612
	07/08/2024 15:22:44	PA - SANTARÉM - Rua Corruira	Desengate da carreta 1		Status	0	NÃO	-2,4637	-54,7612
	07/08/2024 15:22:44	PA - SANTARÉM - Rua Corruira	A sirene está ligada		Status	0	NÃO	-2,4637	-54,7612
	07/08/2024 15:22:44	PA - SANTARÉM - Rua Corruira	O veículo está bloqueado		Status	0	NÃO	-2,4637	-54,7612
	07/08/2024 15:22:44	PA - SANTARÉM - Rua Corruira	A sirene está ligada		Alerta de Software	0	NÃO	-2,4637	-54,7612
	07/08/2024 15:20:44	PA - SANTARÉM - Rua Corruira	A sirene está ligada		Alerta de Software	0	NÃO	-2,4637	-54,7612
	07/08/2024 15:20:44	PA - SANTARÉM - Rua Corruira	O veículo está bloqueado		Status	0	NÃO	-2,4637	-54,7612
	07/08/2024 15:20:44	PA - SANTARÉM - Rua Corruira	A sirene está ligada		Status	0	NÃO	-2,4637	-54,7612
	07/08/2024 15:20:44	PA - SANTARÉM - Rua Corruira	Desengate da carreta 1		Status	0	NÃO	-2,4637	-54,7612
	07/08/2024 15:18:44	PA - SANTARÉM - Rua Corruira	Desengate da carreta 1		Status	0	NÃO	-2,4637	-54,7612
	07/08/2024 15:18:44	PA - SANTARÉM - Rua Corruira	A sirene está ligada		Status	0	NÃO	-2,4637	-54,7612
	07/08/2024 15:18:44	PA - SANTARÉM - Rua Corruira	O veículo está bloqueado		Status	0	NÃO	-2,4637	-54,7612
	07/08/2024 15:18:44	PA - SANTARÉM - Rua Corruira	A sirene está ligada		Alerta de Software	0	NÃO	-2,4637	-54,7612
	07/08/2024 15:16:44	PA - SANTARÉM - Rua Corruira	A sirene está ligada		Alerta de Software	0	NÃO	-2,4637	-54,7612
	07/08/2024 15:16:44	PA - SANTARÉM - Rua Corruira	O veículo está bloqueado		Status	0	NÃO	-2,4637	-54,7612
	07/08/2024 15:16:44	PA - SANTARÉM - Rua Corruira	A sirene está ligada		Status	0	NÃO	-2,4637	-54,7612
	07/08/2024 15:16:44	PA - SANTARÉM - Rua Corruira	Desengate da carreta 1		Status	0	NÃO	-2,4637	-54,7612
	07/08/2024 15:14:44	PA - SANTARÉM - Rua Corruira	Desengate da carreta 1		Status	0	NÃO	-2,4637	-54,7612
	07/08/2024 15:14:44	PA - SANTARÉM - Rua Corruira	A sirene está ligada		Status	0	NÃO	-2,4637	-54,7612
	07/08/2024 15:14:44	PA - SANTARÉM - Rua Corruira	O veículo está bloqueado		Status	0	NÃO	-2,4637	-54,7612
	07/08/2024 15:14:44	PA - SANTARÉM - Rua Corruira	A sirene está ligada		Alerta de Software	0	NÃO	-2,4637	-54,7612
	07/08/2024 15:12:44	PA - SANTARÉM - Rua Corruira	A sirene está ligada		Alerta de Software	0	NÃO	-2,4637	-54,7612
	07/08/2024 15:12:44	PA - SANTARÉM - Rua Corruira	O veículo está bloqueado		Status	0	NÃO	-2,4637	-54,7612

RELATÓRIO ANALÍTICO POR VEÍCULO






































Período: 01/08/2024 00:00:00 à 08/08/2024 00:00:00

Identificador: QEM8148 LUIZ FH 2019

Placa: QEM8148

- Legenda:**
-  Mensagens enviadas do Veículo (Veículo -> Central)
 -  Mensagens enviadas do Veículo (Controle de Jornada Cliente)
 -  Mensagens enviadas da Central (Central -> Veículo)



Sentido:	Data e Hora:	Localização:	Mensagem:	Modo Emergência	Tipo Mensagem:	Vel. (Km/h)	Log ?	Latitude	Longitude
	07/08/2024 15:12:44	PA - SANTARÉM - Rua Corruira	A sirene está ligada		Status	0	NÃO	-2,4637	-54,7612
	07/08/2024 15:12:44	PA - SANTARÉM - Rua Corruira	Desengate da carreta 1		Status	0	NÃO	-2,4637	-54,7612
	07/08/2024 15:10:44	PA - SANTARÉM - Rua Corruira	Desengate da carreta 1		Status	0	NÃO	-2,4637	-54,7612
	07/08/2024 15:10:44	PA - SANTARÉM - Rua Corruira	A sirene está ligada		Status	0	NÃO	-2,4637	-54,7612
	07/08/2024 15:10:44	PA - SANTARÉM - Rua Corruira	O veículo está bloqueado		Status	0	NÃO	-2,4637	-54,7612
	07/08/2024 15:10:44	PA - SANTARÉM - Rua Corruira	A sirene está ligada		Alerta de Software	0	NÃO	-2,4637	-54,7612
	07/08/2024 15:08:44	PA - SANTARÉM - Rua Corruira	A sirene está ligada		Alerta de Software	0	NÃO	-2,4637	-54,7612
	07/08/2024 15:08:44	PA - SANTARÉM - Rua Corruira	O veículo está bloqueado		Status	0	NÃO	-2,4637	-54,7612
	07/08/2024 15:08:44	PA - SANTARÉM - Rua Corruira	A sirene está ligada		Status	0	NÃO	-2,4637	-54,7612
	07/08/2024 15:08:44	PA - SANTARÉM - Rua Corruira	Desengate da carreta 1		Status	0	NÃO	-2,4637	-54,7612
	07/08/2024 15:06:44	PA - SANTARÉM - Rua Corruira	Desengate da carreta 1		Status	0	NÃO	-2,4637	-54,7612
	07/08/2024 15:06:44	PA - SANTARÉM - Rua Corruira	A sirene está ligada		Status	0	NÃO	-2,4637	-54,7612
	07/08/2024 15:06:44	PA - SANTARÉM - Rua Corruira	O veículo está bloqueado		Status	0	NÃO	-2,4637	-54,7612
	07/08/2024 15:06:44	PA - SANTARÉM - Rua Corruira	A sirene está ligada		Alerta de Software	0	NÃO	-2,4637	-54,7612
	07/08/2024 15:04:44	PA - SANTARÉM - Rua Corruira	A sirene está ligada		Alerta de Software	0	NÃO	-2,4637	-54,7612
	07/08/2024 15:04:44	PA - SANTARÉM - Rua Corruira	O veículo está bloqueado		Status	0	NÃO	-2,4637	-54,7612
	07/08/2024 15:04:44	PA - SANTARÉM - Rua Corruira	A sirene está ligada		Status	0	NÃO	-2,4637	-54,7612
	07/08/2024 15:04:44	PA - SANTARÉM - Rua Corruira	Desengate da carreta 1		Status	0	NÃO	-2,4637	-54,7612
	07/08/2024 15:02:44	PA - SANTARÉM - Rua Corruira	Desengate da carreta 1		Status	0	NÃO	-2,4637	-54,7612
	07/08/2024 15:02:44	PA - SANTARÉM - Rua Corruira	A sirene está ligada		Status	0	NÃO	-2,4637	-54,7612
	07/08/2024 15:02:44	PA - SANTARÉM - Rua Corruira	O veículo está bloqueado		Status	0	NÃO	-2,4637	-54,7612
	07/08/2024 15:02:44	PA - SANTARÉM - Rua Corruira	A sirene está ligada		Alerta de Software	0	NÃO	-2,4637	-54,7612
	07/08/2024 15:00:44	PA - SANTARÉM - Rua Corruira	A sirene está ligada		Alerta de Software	0	NÃO	-2,4637	-54,7612
	07/08/2024 15:00:44	PA - SANTARÉM - Rua Corruira	O veículo está bloqueado		Status	0	NÃO	-2,4637	-54,7612
	07/08/2024 15:00:44	PA - SANTARÉM - Rua Corruira	A sirene está ligada		Status	0	NÃO	-2,4637	-54,7612
	07/08/2024 15:00:44	PA - SANTARÉM - Rua Corruira	Desengate da carreta 1		Status	0	NÃO	-2,4637	-54,7612
	07/08/2024 14:58:44	PA - SANTARÉM - Rua Corruira	Desengate da carreta 1		Status	0	NÃO	-2,4637	-54,7612
	07/08/2024 14:58:44	PA - SANTARÉM - Rua Corruira	A sirene está ligada		Status	0	NÃO	-2,4637	-54,7612
	07/08/2024 14:58:44	PA - SANTARÉM - Rua Corruira	O veículo está bloqueado		Status	0	NÃO	-2,4637	-54,7612
	07/08/2024 14:58:44	PA - SANTARÉM - Rua Corruira	A sirene está ligada		Alerta de Software	0	NÃO	-2,4637	-54,7612
	07/08/2024 14:56:44	PA - SANTARÉM - Rua Corruira	A sirene está ligada		Alerta de Software	0	NÃO	-2,4637	-54,7612
	07/08/2024 14:56:44	PA - SANTARÉM - Rua Corruira	O veículo está bloqueado		Status	0	NÃO	-2,4637	-54,7612
	07/08/2024 14:56:44	PA - SANTARÉM - Rua Corruira	A sirene está ligada		Status	0	NÃO	-2,4637	-54,7612
	07/08/2024 14:56:44	PA - SANTARÉM - Rua Corruira	Desengate da carreta 1		Status	0	NÃO	-2,4637	-54,7612
	07/08/2024 14:54:44	PA - SANTARÉM - Rua Corruira	Desengate da carreta 1		Status	0	NÃO	-2,4637	-54,7612
	07/08/2024 14:54:44	PA - SANTARÉM - Rua Corruira	A sirene está ligada		Status	0	NÃO	-2,4637	-54,7612
	07/08/2024 14:54:44	PA - SANTARÉM - Rua Corruira	O veículo está bloqueado		Status	0	NÃO	-2,4637	-54,7612

RELATÓRIO ANALÍTICO POR VEÍCULO






































Período: 01/08/2024 00:00:00 à 08/08/2024 00:00:00

Identificador: QEM8148 LUIZ FH 2019

Placa: QEM8148

- Legenda:**
-  Mensagens enviadas do Veículo (Veículo -> Central)
 -  Mensagens enviadas do Veículo (Controle de Jornada Cliente)
 -  Mensagens enviadas da Central (Central -> Veículo)



Sentido:	Data e Hora:	Localização:	Mensagem:	Modo Emergência	Tipo Mensagem:	Vel. (Km/h)	Log ?	Latitude	Longitude
	07/08/2024 14:54:44	PA - SANTARÉM - Rua Corruira	A sirene está ligada		Alerta de Software	0	NÃO	-2,4637	-54,7612
	07/08/2024 14:52:44	PA - SANTARÉM - Rua Corruira	A sirene está ligada		Alerta de Software	0	NÃO	-2,4637	-54,7612
	07/08/2024 14:52:44	PA - SANTARÉM - Rua Corruira	O veículo está bloqueado		Status	0	NÃO	-2,4637	-54,7612
	07/08/2024 14:52:44	PA - SANTARÉM - Rua Corruira	A sirene está ligada		Status	0	NÃO	-2,4637	-54,7612
	07/08/2024 14:52:44	PA - SANTARÉM - Rua Corruira	Desengate da carreta 1		Status	0	NÃO	-2,4637	-54,7612
	07/08/2024 14:50:44	PA - SANTARÉM - Rua Corruira	Desengate da carreta 1		Status	0	NÃO	-2,4637	-54,7612
	07/08/2024 14:50:44	PA - SANTARÉM - Rua Corruira	A sirene está ligada		Status	0	NÃO	-2,4637	-54,7612
	07/08/2024 14:50:44	PA - SANTARÉM - Rua Corruira	O veículo está bloqueado		Status	0	NÃO	-2,4637	-54,7612
	07/08/2024 14:50:44	PA - SANTARÉM - Rua Corruira	A sirene está ligada		Alerta de Software	0	NÃO	-2,4637	-54,7612
	07/08/2024 14:48:44	PA - SANTARÉM - Rua Corruira	A sirene está ligada		Alerta de Software	0	NÃO	-2,4637	-54,7612
	07/08/2024 14:48:44	PA - SANTARÉM - Rua Corruira	O veículo está bloqueado		Status	0	NÃO	-2,4637	-54,7612
	07/08/2024 14:48:44	PA - SANTARÉM - Rua Corruira	A sirene está ligada		Status	0	NÃO	-2,4637	-54,7612
	07/08/2024 14:48:44	PA - SANTARÉM - Rua Corruira	Desengate da carreta 1		Status	0	NÃO	-2,4637	-54,7612
	07/08/2024 14:46:44	PA - SANTARÉM - Rua Corruira	Desengate da carreta 1		Status	0	NÃO	-2,4637	-54,7612
	07/08/2024 14:46:44	PA - SANTARÉM - Rua Corruira	A sirene está ligada		Status	0	NÃO	-2,4637	-54,7612
	07/08/2024 14:46:44	PA - SANTARÉM - Rua Corruira	O veículo está bloqueado		Status	0	NÃO	-2,4637	-54,7612
	07/08/2024 14:46:44	PA - SANTARÉM - Rua Corruira	A sirene está ligada		Alerta de Software	0	NÃO	-2,4637	-54,7612
	07/08/2024 14:44:44	PA - SANTARÉM - Rua Corruira	A sirene está ligada		Alerta de Software	0	NÃO	-2,4637	-54,7612
	07/08/2024 14:44:44	PA - SANTARÉM - Rua Corruira	O veículo está bloqueado		Status	0	NÃO	-2,4637	-54,7612
	07/08/2024 14:44:44	PA - SANTARÉM - Rua Corruira	A sirene está ligada		Status	0	NÃO	-2,4637	-54,7612
	07/08/2024 14:44:44	PA - SANTARÉM - Rua Corruira	Desengate da carreta 1		Status	0	NÃO	-2,4637	-54,7612
	07/08/2024 14:42:44	PA - SANTARÉM - Rua Corruira	Desengate da carreta 1		Status	0	NÃO	-2,4637	-54,7612
	07/08/2024 14:42:44	PA - SANTARÉM - Rua Corruira	A sirene está ligada		Status	0	NÃO	-2,4637	-54,7612
	07/08/2024 14:42:44	PA - SANTARÉM - Rua Corruira	O veículo está bloqueado		Status	0	NÃO	-2,4637	-54,7612
	07/08/2024 14:42:44	PA - SANTARÉM - Rua Corruira	A sirene está ligada		Alerta de Software	0	NÃO	-2,4637	-54,7612
	07/08/2024 14:40:44	PA - SANTARÉM - Rua Corruira	A sirene está ligada		Alerta de Software	0	NÃO	-2,4637	-54,7612
	07/08/2024 14:40:44	PA - SANTARÉM - Rua Corruira	O veículo está bloqueado		Status	0	NÃO	-2,4637	-54,7612
	07/08/2024 14:40:44	PA - SANTARÉM - Rua Corruira	A sirene está ligada		Status	0	NÃO	-2,4637	-54,7612
	07/08/2024 14:40:44	PA - SANTARÉM - Rua Corruira	Desengate da carreta 1		Status	0	NÃO	-2,4637	-54,7612
	07/08/2024 14:38:44	PA - SANTARÉM - Rua Corruira	Desengate da carreta 1		Status	0	NÃO	-2,4637	-54,7612
	07/08/2024 14:38:44	PA - SANTARÉM - Rua Corruira	A sirene está ligada		Status	0	NÃO	-2,4637	-54,7612
	07/08/2024 14:38:44	PA - SANTARÉM - Rua Corruira	O veículo está bloqueado		Status	0	NÃO	-2,4637	-54,7612
	07/08/2024 14:38:44	PA - SANTARÉM - Rua Corruira	A sirene está ligada		Alerta de Software	0	NÃO	-2,4637	-54,7612
	07/08/2024 14:36:44	PA - SANTARÉM - Próx. Avenida Cardeal	A sirene está ligada		Alerta de Software	0	NÃO	-2,4638	-54,7612
	07/08/2024 14:36:44	PA - SANTARÉM - Próx. Avenida Cardeal	O veículo está bloqueado		Status	0	NÃO	-2,4638	-54,7612
	07/08/2024 14:36:44	PA - SANTARÉM - Próx. Avenida Cardeal	A sirene está ligada		Status	0	NÃO	-2,4638	-54,7612
	07/08/2024 14:36:44	PA - SANTARÉM - Próx. Avenida Cardeal	Desengate da carreta 1		Status	0	NÃO	-2,4638	-54,7612

RELATÓRIO ANALÍTICO POR VEÍCULO






































Período: 01/08/2024 00:00:00 à 08/08/2024 00:00:00

Identificador: QEM8148 LUIZ FH 2019

Placa: QEM8148

- Legenda:**
-  Mensagens enviadas do Veículo (Veículo -> Central)
 -  Mensagens enviadas do Veículo (Controle de Jornada Cliente)
 -  Mensagens enviadas da Central (Central -> Veículo)



Sentido:	Data e Hora:	Localização:	Mensagem:	Modo Emergência	Tipo Mensagem:	Vel. (Km/h)	Log ?	Latitude	Longitude
	07/08/2024 14:34:44	PA - SANTARÉM - Próx. Avenida Cardeal	Desengate da carreta 1		Status	0	NÃO	-2,4638	-54,7612
	07/08/2024 14:34:44	PA - SANTARÉM - Próx. Avenida Cardeal	A sirene está ligada		Status	0	NÃO	-2,4638	-54,7612
	07/08/2024 14:34:44	PA - SANTARÉM - Próx. Avenida Cardeal	O veículo está bloqueado		Status	0	NÃO	-2,4638	-54,7612
	07/08/2024 14:34:44	PA - SANTARÉM - Próx. Avenida Cardeal	A sirene está ligada		Alerta de Software	0	NÃO	-2,4638	-54,7612
	07/08/2024 14:32:44	PA - SANTARÉM - Próx. Avenida Cardeal	A sirene está ligada		Alerta de Software	0	NÃO	-2,4638	-54,7612
	07/08/2024 14:32:44	PA - SANTARÉM - Próx. Avenida Cardeal	O veículo está bloqueado		Status	0	NÃO	-2,4638	-54,7612
	07/08/2024 14:32:44	PA - SANTARÉM - Próx. Avenida Cardeal	A sirene está ligada		Status	0	NÃO	-2,4638	-54,7612
	07/08/2024 14:32:44	PA - SANTARÉM - Próx. Avenida Cardeal	Desengate da carreta 1		Status	0	NÃO	-2,4638	-54,7612
	07/08/2024 14:30:44	PA - SANTARÉM - Rua Corruira	Desengate da carreta 1		Status	0	NÃO	-2,4637	-54,7612
	07/08/2024 14:30:44	PA - SANTARÉM - Rua Corruira	A sirene está ligada		Status	0	NÃO	-2,4637	-54,7612
	07/08/2024 14:30:44	PA - SANTARÉM - Rua Corruira	O veículo está bloqueado		Status	0	NÃO	-2,4637	-54,7612
	07/08/2024 14:30:44	PA - SANTARÉM - Rua Corruira	A sirene está ligada		Alerta de Software	0	NÃO	-2,4637	-54,7612
	07/08/2024 14:28:44	PA - SANTARÉM - Rua Corruira	A sirene está ligada		Alerta de Software	0	NÃO	-2,4637	-54,7612
	07/08/2024 14:28:44	PA - SANTARÉM - Rua Corruira	O veículo está bloqueado		Status	0	NÃO	-2,4637	-54,7612
	07/08/2024 14:28:44	PA - SANTARÉM - Rua Corruira	A sirene está ligada		Status	0	NÃO	-2,4637	-54,7612
	07/08/2024 14:28:44	PA - SANTARÉM - Rua Corruira	Desengate da carreta 1		Status	0	NÃO	-2,4637	-54,7612
	07/08/2024 14:26:44	PA - SANTARÉM - Rua Corruira	Desengate da carreta 1		Status	0	NÃO	-2,4637	-54,7612
	07/08/2024 14:26:44	PA - SANTARÉM - Rua Corruira	A sirene está ligada		Status	0	NÃO	-2,4637	-54,7612
	07/08/2024 14:26:44	PA - SANTARÉM - Rua Corruira	O veículo está bloqueado		Status	0	NÃO	-2,4637	-54,7612
	07/08/2024 14:26:44	PA - SANTARÉM - Rua Corruira	A sirene está ligada		Alerta de Software	0	NÃO	-2,4637	-54,7612
	07/08/2024 14:24:44	PA - SANTARÉM - Rua Corruira	A sirene está ligada		Alerta de Software	0	NÃO	-2,4637	-54,7612
	07/08/2024 14:24:44	PA - SANTARÉM - Rua Corruira	O veículo está bloqueado		Status	0	NÃO	-2,4637	-54,7612
	07/08/2024 14:24:44	PA - SANTARÉM - Rua Corruira	A sirene está ligada		Status	0	NÃO	-2,4637	-54,7612
	07/08/2024 14:24:44	PA - SANTARÉM - Rua Corruira	Desengate da carreta 1		Status	0	NÃO	-2,4637	-54,7612
	07/08/2024 14:22:44	PA - SANTARÉM - Rua Corruira	Desengate da carreta 1		Status	0	NÃO	-2,4637	-54,7612
	07/08/2024 14:22:44	PA - SANTARÉM - Rua Corruira	A sirene está ligada		Status	0	NÃO	-2,4637	-54,7612
	07/08/2024 14:22:44	PA - SANTARÉM - Rua Corruira	O veículo está bloqueado		Status	0	NÃO	-2,4637	-54,7612
	07/08/2024 14:22:44	PA - SANTARÉM - Rua Corruira	A sirene está ligada		Alerta de Software	0	NÃO	-2,4637	-54,7612
	07/08/2024 14:20:44	PA - SANTARÉM - Rua Corruira	A sirene está ligada		Alerta de Software	0	NÃO	-2,4637	-54,7612
	07/08/2024 14:20:44	PA - SANTARÉM - Rua Corruira	O veículo está bloqueado		Status	0	NÃO	-2,4637	-54,7612
	07/08/2024 14:20:44	PA - SANTARÉM - Rua Corruira	A sirene está ligada		Status	0	NÃO	-2,4637	-54,7612
	07/08/2024 14:20:44	PA - SANTARÉM - Rua Corruira	Desengate da carreta 1		Status	0	NÃO	-2,4637	-54,7612
	07/08/2024 14:18:44	PA - SANTARÉM - Rua Corruira	Desengate da carreta 1		Status	0	NÃO	-2,4637	-54,7612
	07/08/2024 14:18:44	PA - SANTARÉM - Rua Corruira	A sirene está ligada		Status	0	NÃO	-2,4637	-54,7612
	07/08/2024 14:18:44	PA - SANTARÉM - Rua Corruira	O veículo está bloqueado		Status	0	NÃO	-2,4637	-54,7612
	07/08/2024 14:18:44	PA - SANTARÉM - Rua Corruira	A sirene está ligada		Alerta de Software	0	NÃO	-2,4637	-54,7612
	07/08/2024 14:16:44	PA - SANTARÉM - Próx. Avenida Cardeal	A sirene está ligada		Alerta de Software	0	NÃO	-2,4638	-54,7612

RELATÓRIO ANALÍTICO POR VEÍCULO






































Período: 01/08/2024 00:00:00 à 08/08/2024 00:00:00

Identificador: QEM8148 LUIZ FH 2019

Placa: QEM8148

- Legenda:**
-  Mensagens enviadas do Veículo (Veículo -> Central)
 -  Mensagens enviadas do Veículo (Controle de Jornada Cliente)
 -  Mensagens enviadas da Central (Central -> Veículo)



Sentido:	Data e Hora:	Localização:	Mensagem:	Modo Emergência	Tipo Mensagem:	Vel. (Km/h)	Log ?	Latitude	Longitude
	07/08/2024 14:16:44	PA - SANTARÉM - Próx. Avenida Cardeal	O veículo está bloqueado		Status	0	NÃO	-2,4638	-54,7612
	07/08/2024 14:16:44	PA - SANTARÉM - Próx. Avenida Cardeal	A sirene está ligada		Status	0	NÃO	-2,4638	-54,7612
	07/08/2024 14:16:44	PA - SANTARÉM - Próx. Avenida Cardeal	Desengate da carreta 1		Status	0	NÃO	-2,4638	-54,7612
	07/08/2024 14:14:44	PA - SANTARÉM - Próx. Avenida Cardeal	Desengate da carreta 1		Status	0	NÃO	-2,4638	-54,7612
	07/08/2024 14:14:44	PA - SANTARÉM - Próx. Avenida Cardeal	A sirene está ligada		Status	0	NÃO	-2,4638	-54,7612
	07/08/2024 14:14:44	PA - SANTARÉM - Próx. Avenida Cardeal	O veículo está bloqueado		Status	0	NÃO	-2,4638	-54,7612
	07/08/2024 14:14:44	PA - SANTARÉM - Próx. Avenida Cardeal	A sirene está ligada		Alerta de Software	0	NÃO	-2,4638	-54,7612
	07/08/2024 14:12:44	PA - SANTARÉM - Próx. Avenida Cardeal	A sirene está ligada		Alerta de Software	0	NÃO	-2,4638	-54,7612
	07/08/2024 14:12:44	PA - SANTARÉM - Próx. Avenida Cardeal	O veículo está bloqueado		Status	0	NÃO	-2,4638	-54,7612
	07/08/2024 14:12:44	PA - SANTARÉM - Próx. Avenida Cardeal	A sirene está ligada		Status	0	NÃO	-2,4638	-54,7612
	07/08/2024 14:12:44	PA - SANTARÉM - Próx. Avenida Cardeal	Desengate da carreta 1		Status	0	NÃO	-2,4638	-54,7612
	07/08/2024 14:10:44	PA - SANTARÉM - Rua Corruira	Desengate da carreta 1		Status	0	NÃO	-2,4637	-54,7612
	07/08/2024 14:10:44	PA - SANTARÉM - Rua Corruira	A sirene está ligada		Status	0	NÃO	-2,4637	-54,7612
	07/08/2024 14:10:44	PA - SANTARÉM - Rua Corruira	O veículo está bloqueado		Status	0	NÃO	-2,4637	-54,7612
	07/08/2024 14:10:44	PA - SANTARÉM - Rua Corruira	A sirene está ligada		Alerta de Software	0	NÃO	-2,4637	-54,7612
	07/08/2024 14:08:44	PA - SANTARÉM - Rua Corruira	A sirene está ligada		Alerta de Software	0	NÃO	-2,4637	-54,7612
	07/08/2024 14:08:44	PA - SANTARÉM - Rua Corruira	O veículo está bloqueado		Status	0	NÃO	-2,4637	-54,7612
	07/08/2024 14:08:44	PA - SANTARÉM - Rua Corruira	A sirene está ligada		Status	0	NÃO	-2,4637	-54,7612
	07/08/2024 14:08:44	PA - SANTARÉM - Rua Corruira	Desengate da carreta 1		Status	0	NÃO	-2,4637	-54,7612
	07/08/2024 14:06:45	PA - SANTARÉM - Rua Corruira	Desengate da carreta 1		Status	0	NÃO	-2,4637	-54,7612
	07/08/2024 14:06:45	PA - SANTARÉM - Rua Corruira	A sirene está ligada		Status	0	NÃO	-2,4637	-54,7612
	07/08/2024 14:06:45	PA - SANTARÉM - Rua Corruira	Porta do Carona aberta		Status	0	NÃO	-2,4637	-54,7612
	07/08/2024 14:06:45	PA - SANTARÉM - Rua Corruira	Porta do Motorista aberta		Evento	0	NÃO	-2,4637	-54,7612
	07/08/2024 14:06:45	PA - SANTARÉM - Rua Corruira	O veículo está bloqueado		Status	0	NÃO	-2,4637	-54,7612
	07/08/2024 14:06:45	PA - SANTARÉM - Rua Corruira	A sirene está ligada		Alerta de Software	0	NÃO	-2,4637	-54,7612
	07/08/2024 14:06:02	PA - SANTARÉM - Rua Corruira	A sirene está ligada		Alerta de Software	0	NÃO	-2,4637	-54,7612
	07/08/2024 14:06:02	PA - SANTARÉM - Rua Corruira	O veículo está bloqueado		Status	0	NÃO	-2,4637	-54,7612
	07/08/2024 14:06:02	PA - SANTARÉM - Rua Corruira	Porta do Carona aberta		Status	0	NÃO	-2,4637	-54,7612
	07/08/2024 14:06:02	PA - SANTARÉM - Rua Corruira	A sirene está ligada		Status	0	NÃO	-2,4637	-54,7612
	07/08/2024 14:06:02	PA - SANTARÉM - Rua Corruira	Desengate da carreta 1		Status	0	NÃO	-2,4637	-54,7612
	07/08/2024 14:04:02	PA - SANTARÉM - Rua Corruira	Desengate da carreta 1		Status	0	NÃO	-2,4637	-54,7612
	07/08/2024 14:04:02	PA - SANTARÉM - Rua Corruira	A sirene está ligada		Status	0	NÃO	-2,4637	-54,7612
	07/08/2024 14:04:02	PA - SANTARÉM - Rua Corruira	Porta do Carona aberta		Status	0	NÃO	-2,4637	-54,7612
	07/08/2024 14:04:02	PA - SANTARÉM - Rua Corruira	O veículo está bloqueado		Status	0	NÃO	-2,4637	-54,7612
	07/08/2024 14:04:02	PA - SANTARÉM - Rua Corruira	A sirene está ligada		Alerta de Software	0	NÃO	-2,4637	-54,7612
	07/08/2024 14:02:08	PA - SANTARÉM - Rua Corruira			Posição Normal	0	NÃO	-2,4637	-54,7612
	07/08/2024 14:02:03	PA - SANTARÉM - Rua Corruira	Porta do Carona aberta		Evento	0	NÃO	-2,4637	-54,7612

RELATÓRIO ANALÍTICO POR VEÍCULO





































Período: 01/08/2024 00:00:00 à 08/08/2024 00:00:00

Identificador: QEM8148 LUIZ FH 2019

Placa: QEM8148

- Legenda:**
-  Mensagens enviadas do Veículo (Veículo -> Central)
 -  Mensagens enviadas do Veículo (Controle de Jornada Cliente)
 -  Mensagens enviadas da Central (Central -> Veículo)



Sentido:	Data e Hora:	Localização:	Mensagem:	Modo Emergência	Tipo Mensagem:	Vel. (Km/h)	Log ?	Latitude	Longitude
	07/08/2024 14:02:03	PA - SANTARÉM - Rua Corruira	Desengate da carreta 1		Status	0	NÃO	-2,4637	-54,7612
	07/08/2024 14:01:44	PA - SANTARÉM - Rua Corruira	Desengate da carreta 1		Status	0	NÃO	-2,4637	-54,7612
	07/08/2024 14:01:44	PA - SANTARÉM - Rua Corruira	Ignição desligada		Evento	0	NÃO	-2,4637	-54,7612
	07/08/2024 14:00:17	PA - SANTARÉM - Avenida Cardeal	Desengate da carreta 1		Status	10	NÃO	-2,4679	-54,7611
	07/08/2024 14:00:17	PA - SANTARÉM - Avenida Cardeal	Ignição ligada		Status	10	NÃO	-2,4679	-54,7611
	07/08/2024 13:58:17	PA - SANTARÉM - Avenida Moaçara	Ignição ligada		Status	50	NÃO	-2,4716	-54,7560
	07/08/2024 13:58:17	PA - SANTARÉM - Avenida Moaçara	Desengate da carreta 1		Status	50	NÃO	-2,4716	-54,7560
	07/08/2024 13:56:17	PA - SANTARÉM - Avenida Moaçara	Desengate da carreta 1		Status	57	NÃO	-2,4622	-54,7409
	07/08/2024 13:56:17	PA - SANTARÉM - Avenida Moaçara	Ignição ligada		Status	57	NÃO	-2,4622	-54,7409
	07/08/2024 13:54:17	PA - SANTARÉM - Avenida Moaçara	Ignição ligada		Status	13	NÃO	-2,4543	-54,7338
	07/08/2024 13:54:17	PA - SANTARÉM - Avenida Moaçara	Desengate da carreta 1		Status	13	NÃO	-2,4543	-54,7338
	07/08/2024 13:52:17	PA - SANTARÉM - BR-163	Desengate da carreta 1		Status	36	NÃO	-2,4530	-54,7293
	07/08/2024 13:52:17	PA - SANTARÉM - BR-163	Ignição ligada		Status	36	NÃO	-2,4530	-54,7293
	07/08/2024 13:51:19	PA - SANTARÉM - Próx. BR-163	Ignição ligada		Status	0	NÃO	-2,4511	-54,7298
	07/08/2024 13:51:19	PA - SANTARÉM - Próx. BR-163	Desengate da carreta 1		Status	0	NÃO	-2,4511	-54,7298
	07/08/2024 13:51:19	PA - SANTARÉM - Próx. BR-163	Senha identificada, condutor ROBSTER ASLEY NAZARE DA CRUZ		Evento	0	NÃO	-2,4511	-54,7298
	07/08/2024 13:51:00	PA - SANTARÉM - Próx. BR-163	INICIO DE VIAGEM VAZIO INICIO DE VIAGEM VAZIO		Macro		NÃO	-2,4511	-54,7298
	07/08/2024 13:50:24	PA - SANTARÉM - Próx. BR-163	Desengate da carreta 1		Status	0	NÃO	-2,4511	-54,7299
	07/08/2024 13:50:24	PA - SANTARÉM - Próx. BR-163	Ignição ligada		Evento	0	NÃO	-2,4511	-54,7299
	07/08/2024 13:50:17	PA - SANTARÉM - Próx. BR-163	Desengate da carreta 1		Status	0	NÃO	-2,4511	-54,7299
	07/08/2024 13:49:34	PA - SANTARÉM - Próx. BR-163	Porta do Motorista aberta		Evento	0	NÃO	-2,4511	-54,7299
	07/08/2024 13:49:34	PA - SANTARÉM - Próx. BR-163	Desengate da carreta 1		Status	0	NÃO	-2,4511	-54,7299
	07/08/2024 13:48:18	PA - SANTARÉM - Próx. BR-163	Desengate da carreta 1		Status	0	NÃO	-2,4511	-54,7298
	07/08/2024 13:48:18	PA - SANTARÉM - Próx. BR-163	Porta do Motorista aberta		Evento	0	NÃO	-2,4511	-54,7298
	07/08/2024 13:46:46	PA - SANTARÉM - Próx. BR-163	Desengate da carreta 1		Status	0	NÃO	-2,4511	-54,7298
	07/08/2024 13:44:46	PA - SANTARÉM - Próx. BR-163	Desengate da carreta 1		Status	0	NÃO	-2,4511	-54,7298
	07/08/2024 13:42:46	PA - SANTARÉM - Próx. BR-163	Desengate da carreta 1		Status	0	NÃO	-2,4511	-54,7298
	07/08/2024 13:42:46	PA - SANTARÉM - Próx. BR-163	Porta do Motorista aberta		Evento	0	NÃO	-2,4511	-54,7298
	07/08/2024 13:42:43	PA - SANTARÉM - Próx. BR-163	Ignição desligada		Evento	0	NÃO	-2,4511	-54,7298
	07/08/2024 13:42:43	PA - SANTARÉM - Próx. BR-163	Desengate da carreta 1		Status	0	NÃO	-2,4511	-54,7298
	07/08/2024 13:41:28	PA - SANTARÉM - Próx. BR-163	Desengate da carreta 1		Status	0	NÃO	-2,4511	-54,7298
	07/08/2024 13:41:28	PA - SANTARÉM - Próx. BR-163	Ignição ligada		Status	0	NÃO	-2,4511	-54,7298
	07/08/2024 13:40:20	MENSAGEM ENVIADA PELA CENTRAL Enviada por: LUIZHENRIQUE	Desligar Sirene		Comando		-		
	07/08/2024 13:40:16	MENSAGEM ENVIADA PELA CENTRAL Enviada por: LUIZHENRIQUE	Desligar Bloqueio		Comando		-		
	07/08/2024 13:39:28	PA - SANTARÉM - Próx. BR-163	Desengate da carreta 1		Status	0	NÃO	-2,4511	-54,7298
	07/08/2024 13:39:28	PA - SANTARÉM - Próx. BR-163	A sirene está ligada		Status	0	NÃO	-2,4511	-54,7298

RELATÓRIO ANALÍTICO POR VEÍCULO






































Período: 01/08/2024 00:00:00 à 08/08/2024 00:00:00

Identificador: QEM8148 LUIZ FH 2019

Placa: QEM8148

- Legenda:**
-  Mensagens enviadas do Veículo (Veículo -> Central)
 -  Mensagens enviadas do Veículo (Controle de Jornada Cliente)
 -  Mensagens enviadas da Central (Central -> Veículo)



Sentido:	Data e Hora:	Localização:	Mensagem:	Modo Emergência	Tipo Mensagem:	Vel. (Km/h)	Log ?	Latitude	Longitude
	07/08/2024 13:39:28	PA - SANTARÉM - Próx. BR-163	Ignição ligada		Status	0	NÃO	-2,4511	-54,7298
	07/08/2024 13:39:28	PA - SANTARÉM - Próx. BR-163	O veículo está bloqueado		Status	0	NÃO	-2,4511	-54,7298
	07/08/2024 13:39:28	PA - SANTARÉM - Próx. BR-163	A sirene está ligada		Alerta de Software	0	NÃO	-2,4511	-54,7298
	07/08/2024 13:37:28	PA - SANTARÉM - Próx. BR-163	A sirene está ligada		Alerta de Software	0	NÃO	-2,4511	-54,7298
	07/08/2024 13:37:28	PA - SANTARÉM - Próx. BR-163	O veículo está bloqueado		Status	0	NÃO	-2,4511	-54,7298
	07/08/2024 13:37:28	PA - SANTARÉM - Próx. BR-163	Ignição ligada		Status	0	NÃO	-2,4511	-54,7298
	07/08/2024 13:37:28	PA - SANTARÉM - Próx. BR-163	A sirene está ligada		Status	0	NÃO	-2,4511	-54,7298
	07/08/2024 13:37:28	PA - SANTARÉM - Próx. BR-163	Desengate da carreta 1		Status	0	NÃO	-2,4511	-54,7298
	07/08/2024 13:37:28	PA - SANTARÉM - Próx. BR-163	Porta do Motorista aberta		Evento	0	NÃO	-2,4511	-54,7298
	07/08/2024 13:37:05	PA - SANTARÉM - Próx. BR-163	Desengate da carreta 1		Status	0	NÃO	-2,4511	-54,7298
	07/08/2024 13:37:05	PA - SANTARÉM - Próx. BR-163	A sirene está ligada		Status	0	NÃO	-2,4511	-54,7298
	07/08/2024 13:37:05	PA - SANTARÉM - Próx. BR-163	Ignição ligada		Evento	0	NÃO	-2,4511	-54,7298
	07/08/2024 13:37:05	PA - SANTARÉM - Próx. BR-163	O veículo está bloqueado		Status	0	NÃO	-2,4511	-54,7298
	07/08/2024 13:37:05	PA - SANTARÉM - Próx. BR-163	A sirene está ligada		Alerta de Software	0	NÃO	-2,4511	-54,7298
	07/08/2024 13:36:35	PA - SANTARÉM - Próx. BR-163	O veículo está bloqueado		Status	0	NÃO	-2,4511	-54,7298
	07/08/2024 13:36:35	PA - SANTARÉM - Próx. BR-163	A sirene está ligada		Status	0	NÃO	-2,4511	-54,7298
	07/08/2024 13:36:35	PA - SANTARÉM - Próx. BR-163	Desengate da carreta 1		Evento	0	NÃO	-2,4511	-54,7298
	07/08/2024 13:36:31	PA - SANTARÉM - Próx. BR-163	A sirene está ligada		Status	0	NÃO	-2,4511	-54,7298
	07/08/2024 13:36:31	PA - SANTARÉM - Próx. BR-163	O veículo está bloqueado		Status	0	NÃO	-2,4511	-54,7298
	07/08/2024 13:36:31	PA - SANTARÉM - Próx. BR-163	A sirene está ligada		Alerta de Software	0	NÃO	-2,4511	-54,7298
	07/08/2024 13:34:31	PA - SANTARÉM - Próx. BR-163	A sirene está ligada		Alerta de Software	0	NÃO	-2,4511	-54,7298
	07/08/2024 13:34:31	PA - SANTARÉM - Próx. BR-163	O veículo está bloqueado		Status	0	NÃO	-2,4511	-54,7298
	07/08/2024 13:34:31	PA - SANTARÉM - Próx. BR-163	A sirene está ligada		Status	0	NÃO	-2,4511	-54,7298
	07/08/2024 13:32:31	PA - SANTARÉM - Próx. BR-163	A sirene está ligada		Status	0	NÃO	-2,4511	-54,7298
	07/08/2024 13:32:31	PA - SANTARÉM - Próx. BR-163	O veículo está bloqueado		Status	0	NÃO	-2,4511	-54,7298
	07/08/2024 13:32:31	PA - SANTARÉM - Próx. BR-163	A sirene está ligada		Alerta de Software	0	NÃO	-2,4511	-54,7298
	07/08/2024 13:30:31	PA - SANTARÉM - Próx. BR-163	A sirene está ligada		Alerta de Software	0	NÃO	-2,4511	-54,7298
	07/08/2024 13:30:31	PA - SANTARÉM - Próx. BR-163	Entrada em Área de Controle 'SANTAREM - RAO 115KM'		Alerta de Software	0	NÃO	-2,4511	-54,7298
	07/08/2024 13:30:31	PA - SANTARÉM - Próx. BR-163	O veículo está bloqueado		Status	0	NÃO	-2,4511	-54,7298
	07/08/2024 13:30:31	PA - SANTARÉM - Próx. BR-163	A sirene está ligada		Status	0	NÃO	-2,4511	-54,7298
	07/08/2024 13:30:00	PA - SANTARÉM - Próx. BR-163	A sirene está ligada		Status	0	NÃO	-2,4511	-54,7298
	07/08/2024 13:30:00	PA - SANTARÉM - Próx. BR-163	Ignição desligada		Evento	0	NÃO	-2,4511	-54,7298
	07/08/2024 13:30:00	PA - SANTARÉM - Próx. BR-163	O veículo está bloqueado		Status	0	NÃO	-2,4511	-54,7298
	07/08/2024 13:30:00	PA - SANTARÉM - Próx. BR-163	A sirene está ligada		Alerta de Software	0	NÃO	-2,4511	-54,7298
	07/08/2024 13:28:31	PA - SANTARÉM - Próx. BR-163	A sirene está ligada		Alerta de Software	0	NÃO	-2,4511	-54,7298
	07/08/2024 13:28:31	PA - SANTARÉM - Próx. BR-163	O veículo está bloqueado		Status	0	NÃO	-2,4511	-54,7298
	07/08/2024 13:28:31	PA - SANTARÉM - Próx. BR-163	Ignição ligada		Status	0	NÃO	-2,4511	-54,7298

RELATÓRIO ANALÍTICO POR VEÍCULO






































Período: 01/08/2024 00:00:00 à 08/08/2024 00:00:00

Identificador: QEM8148 LUIZ FH 2019

Placa: QEM8148

- Legenda:**
-  Mensagens enviadas do Veículo (Veículo -> Central)
 -  Mensagens enviadas do Veículo (Controle de Jornada Cliente)
 -  Mensagens enviadas da Central (Central -> Veículo)



Sentido:	Data e Hora:	Localização:	Mensagem:	Modo Emergência	Tipo Mensagem:	Vel. (Km/h)	Log ?	Latitude	Longitude
	07/08/2024 13:28:31	PA - SANTARÉM - Próx. BR-163	A sirene está ligada		Status	0	NÃO	-2,4511	-54,7298
	07/08/2024 13:26:31	PA - SANTARÉM - Próx. BR-163	A sirene está ligada		Status	0	NÃO	-2,4511	-54,7299
	07/08/2024 13:26:31	PA - SANTARÉM - Próx. BR-163	Ignição ligada		Status	0	NÃO	-2,4511	-54,7299
	07/08/2024 13:26:31	PA - SANTARÉM - Próx. BR-163	O veículo está bloqueado		Status	0	NÃO	-2,4511	-54,7299
	07/08/2024 13:26:31	PA - SANTARÉM - Próx. BR-163	A sirene está ligada		Alerta de Software	0	NÃO	-2,4511	-54,7299
	07/08/2024 13:25:30	PA - SANTARÉM - Próx. BR-163	A sirene está ligada		Alerta de Software	0	NÃO	-2,4511	-54,7298
	07/08/2024 13:25:30	PA - SANTARÉM - Próx. BR-163	Entrada em Área de Controle 'SANTAREM - RAO 115KM'		Alerta de Software	0	NÃO	-2,4511	-54,7298
	07/08/2024 13:25:30	PA - SANTARÉM - Próx. BR-163	O veículo está bloqueado		Status	0	NÃO	-2,4511	-54,7298
	07/08/2024 13:25:30	PA - SANTARÉM - Próx. BR-163	Ignição ligada		Evento	0	NÃO	-2,4511	-54,7298
	07/08/2024 13:25:30	PA - SANTARÉM - Próx. BR-163	A sirene está ligada		Status	0	NÃO	-2,4511	-54,7298
	07/08/2024 13:24:31	PA - SANTARÉM - Próx. BR-163	A sirene está ligada		Status	0	NÃO	-2,4511	-54,7298
	07/08/2024 13:24:31	PA - SANTARÉM - Próx. BR-163	O veículo está bloqueado		Status	0	NÃO	-2,4511	-54,7298
	07/08/2024 13:24:31	PA - SANTARÉM - Próx. BR-163	A sirene está ligada		Alerta de Software	0	NÃO	-2,4511	-54,7298
	07/08/2024 13:22:31	PA - SANTARÉM - Próx. BR-163	A sirene está ligada		Alerta de Software	0	NÃO	-2,4511	-54,7298
	07/08/2024 13:22:31	PA - SANTARÉM - Próx. BR-163	O veículo está bloqueado		Status	0	NÃO	-2,4511	-54,7298
	07/08/2024 13:22:31	PA - SANTARÉM - Próx. BR-163	A sirene está ligada		Status	0	NÃO	-2,4511	-54,7298
	07/08/2024 13:20:31	PA - SANTARÉM - Próx. BR-163	A sirene está ligada		Status	0	NÃO	-2,4511	-54,7298
	07/08/2024 13:20:31	PA - SANTARÉM - Próx. BR-163	O veículo está bloqueado		Status	0	NÃO	-2,4511	-54,7298
	07/08/2024 13:20:31	PA - SANTARÉM - Próx. BR-163	A sirene está ligada		Alerta de Software	0	NÃO	-2,4511	-54,7298
	07/08/2024 13:18:31	PA - SANTARÉM - Próx. BR-163	A sirene está ligada		Alerta de Software	0	NÃO	-2,4511	-54,7298
	07/08/2024 13:18:31	PA - SANTARÉM - Próx. BR-163	O veículo está bloqueado		Status	0	NÃO	-2,4511	-54,7298
	07/08/2024 13:18:31	PA - SANTARÉM - Próx. BR-163	A sirene está ligada		Status	0	NÃO	-2,4511	-54,7298
	07/08/2024 13:16:31	PA - SANTARÉM - Próx. BR-163	A sirene está ligada		Status	0	NÃO	-2,4511	-54,7298
	07/08/2024 13:16:31	PA - SANTARÉM - Próx. BR-163	O veículo está bloqueado		Status	0	NÃO	-2,4511	-54,7298
	07/08/2024 13:16:31	PA - SANTARÉM - Próx. BR-163	A sirene está ligada		Alerta de Software	0	NÃO	-2,4511	-54,7298
	07/08/2024 13:14:31	PA - SANTARÉM - Próx. BR-163	A sirene está ligada		Alerta de Software	0	NÃO	-2,4511	-54,7298
	07/08/2024 13:14:31	PA - SANTARÉM - Próx. BR-163	O veículo está bloqueado		Status	0	NÃO	-2,4511	-54,7298
	07/08/2024 13:14:31	PA - SANTARÉM - Próx. BR-163	A sirene está ligada		Status	0	NÃO	-2,4511	-54,7298
	07/08/2024 13:12:31	PA - SANTARÉM - Próx. BR-163	A sirene está ligada		Status	0	NÃO	-2,4511	-54,7298
	07/08/2024 13:12:31	PA - SANTARÉM - Próx. BR-163	O veículo está bloqueado		Status	0	NÃO	-2,4511	-54,7298
	07/08/2024 13:12:31	PA - SANTARÉM - Próx. BR-163	A sirene está ligada		Alerta de Software	0	NÃO	-2,4511	-54,7298
	07/08/2024 13:10:31	PA - SANTARÉM - Próx. BR-163	A sirene está ligada		Alerta de Software	0	NÃO	-2,4511	-54,7298
	07/08/2024 13:10:31	PA - SANTARÉM - Próx. BR-163	O veículo está bloqueado		Status	0	NÃO	-2,4511	-54,7298
	07/08/2024 13:10:31	PA - SANTARÉM - Próx. BR-163	A sirene está ligada		Status	0	NÃO	-2,4511	-54,7298
	07/08/2024 13:08:31	PA - SANTARÉM - Próx. BR-163	A sirene está ligada		Status	0	NÃO	-2,4511	-54,7298
	07/08/2024 13:08:31	PA - SANTARÉM - Próx. BR-163	O veículo está bloqueado		Status	0	NÃO	-2,4511	-54,7298
	07/08/2024 13:08:31	PA - SANTARÉM - Próx. BR-163	A sirene está ligada		Alerta de Software	0	NÃO	-2,4511	-54,7298

RELATÓRIO ANALÍTICO POR VEÍCULO



































Período: 01/08/2024 00:00:00 à 08/08/2024 00:00:00

Identificador: QEM8148 LUIZ FH 2019

Placa: QEM8148

- Legenda:**
-  Mensagens enviadas do Veículo (Veículo -> Central)
 -  Mensagens enviadas do Veículo (Controle de Jornada Cliente)
 -  Mensagens enviadas da Central (Central -> Veículo)






Sentido:	Data e Hora:	Localização:	Mensagem:	Modo Emergência	Tipo Mensagem:	Vel. (Km/h)	Log ?	Latitude	Longitude
	07/08/2024 13:06:31	PA - SANTARÉM - Próx. BR-163	A sirene está ligada		Alerta de Software	0	NÃO	-2,4511	-54,7298
	07/08/2024 13:06:31	PA - SANTARÉM - Próx. BR-163	O veículo está bloqueado		Status	0	NÃO	-2,4511	-54,7298
	07/08/2024 13:06:31	PA - SANTARÉM - Próx. BR-163	A sirene está ligada		Status	0	NÃO	-2,4511	-54,7298
	07/08/2024 13:06:01	MENSAGEM ENVIADA PELA CENTRAL Enviada por: integração	Desabilitar sensor de desengate		Comando		-		
	07/08/2024 13:05:50	MENSAGEM ENVIADA PELA CENTRAL Enviada por: integração	Desabilitar sensor de porta do carona		Comando		-		
	07/08/2024 13:05:50	MENSAGEM ENVIADA PELA CENTRAL Enviada por: integração	Desabilitar sensor de porta do motorista		Comando		-		
	07/08/2024 13:05:49	MENSAGEM ENVIADA PELA CENTRAL Enviada por: integração	Desabilitar sensor de violação de painel		Comando		-		
	07/08/2024 13:05:47	MENSAGEM ENVIADA PELA CENTRAL Enviada por: integração	Habilitar Botão de Abertura de Trava de Baú 1		Comando		-		
	07/08/2024 13:05:45	MENSAGEM ENVIADA PELA CENTRAL Enviada por: integração	Temporizador 30-30		Comando		-		
	07/08/2024 13:04:31	PA - SANTARÉM - Próx. BR-163	Desengate da carreta 1		Status	0	NÃO	-2,4511	-54,7298
	07/08/2024 13:04:31	PA - SANTARÉM - Próx. BR-163	A sirene está ligada		Status	0	NÃO	-2,4511	-54,7298
	07/08/2024 13:04:31	PA - SANTARÉM - Próx. BR-163	O veículo está bloqueado		Status	0	NÃO	-2,4511	-54,7298
	07/08/2024 13:04:31	PA - SANTARÉM - Próx. BR-163	A sirene está ligada		Alerta de Software	0	NÃO	-2,4511	-54,7298
	07/08/2024 13:02:31	PA - SANTARÉM - Próx. BR-163	A sirene está ligada		Alerta de Software	0	NÃO	-2,4511	-54,7298
	07/08/2024 13:02:31	PA - SANTARÉM - Próx. BR-163	O veículo está bloqueado		Status	0	NÃO	-2,4511	-54,7298
	07/08/2024 13:02:31	PA - SANTARÉM - Próx. BR-163	A sirene está ligada		Status	0	NÃO	-2,4511	-54,7298
	07/08/2024 13:02:31	PA - SANTARÉM - Próx. BR-163	Desengate da carreta 1		Status	0	NÃO	-2,4511	-54,7298
	07/08/2024 13:00:31	PA - SANTARÉM - Próx. BR-163	Desengate da carreta 1		Status	0	NÃO	-2,4511	-54,7298
	07/08/2024 13:00:31	PA - SANTARÉM - Próx. BR-163	A sirene está ligada		Status	0	NÃO	-2,4511	-54,7298
	07/08/2024 13:00:31	PA - SANTARÉM - Próx. BR-163	O veículo está bloqueado		Status	0	NÃO	-2,4511	-54,7298
	07/08/2024 13:00:31	PA - SANTARÉM - Próx. BR-163	A sirene está ligada		Alerta de Software	0	NÃO	-2,4511	-54,7298
	07/08/2024 13:00:01	MENSAGEM ENVIADA PELA CENTRAL Enviada por: integração	Ligar Bloqueio		Comando		-		
	07/08/2024 13:00:00	MENSAGEM ENVIADA PELA CENTRAL Enviada por: integração	Ligar Sirene		Comando		-		
	07/08/2024 12:59:58	MENSAGEM ENVIADA PELA CENTRAL Enviada por: integração	MENSAGEM IIVRE:INFORME SITUACAO DE VIAGEM		Macro		-		
	07/08/2024 12:58:31	PA - SANTARÉM - Próx. BR-163	Desengate da carreta 1		Evento	0	NÃO	-2,4511	-54,7298
	07/08/2024 12:56:43	PA - SANTARÉM - Próx. BR-163	16 FIM DE VIAGEM 16 FIM DE VIAGEM ID MOTORISTA:5719		Macro		NÃO	-2,4511	-54,7298
	07/08/2024 12:38:28	PA - SANTARÉM - Próx. BR-163			Posição Normal	0	NÃO	-2,4511	-54,7298
	07/08/2024 12:38:02	PA - SANTARÉM - Próx. BR-163	Ignição desligada		Evento	0	NÃO	-2,4511	-54,7298
	07/08/2024 12:37:30	PA - SANTARÉM - Próx. BR-163	Ignição ligada		Status	0	NÃO	-2,4511	-54,7298
	07/08/2024 12:36:28	PA - SANTARÉM - Próx. BR-163	Ignição ligada		Evento	0	NÃO	-2,4511	-54,7298
	07/08/2024 12:36:10	PA - SANTARÉM - Próx. BR-163	Ignição desligada		Evento	0	NÃO	-2,4511	-54,7298
	07/08/2024 12:35:30	PA - SANTARÉM - Próx. BR-163	Ignição ligada		Status	2	NÃO	-2,4511	-54,7298
	07/08/2024 12:33:30	PA - SANTARÉM - Próx. BR-163	Ignição ligada		Status	2	NÃO	-2,4511	-54,7298
	07/08/2024 12:31:30	PA - SANTARÉM - Próx. BR-163	Ignição ligada		Status	0	NÃO	-2,4511	-54,7298

RELATÓRIO ANALÍTICO POR VEÍCULO





























Período: 01/08/2024 00:00:00 à 08/08/2024 00:00:00

Identificador: QEM8148 LUIZ FH 2019

Placa: QEM8148

- Legenda:**
-  Mensagens enviadas do Veículo (Veículo -> Central)
 -  Mensagens enviadas do Veículo (Controle de Jornada Cliente)
 -  Mensagens enviadas da Central (Central -> Veículo)



Sentido:	Data e Hora:	Localização:	Mensagem:	Modo Emergência	Tipo Mensagem:	Vel. (Km/h)	Log ?	Latitude	Longitude
	07/08/2024 12:30:36	MENSAGEM ENVIADA PELA CENTRAL Enviada por: integração	Desabilitar sensor de porta do motorista		Comando		-		
	07/08/2024 12:30:35	MENSAGEM ENVIADA PELA CENTRAL Enviada por: integração	Desabilitar sensor de porta do carona		Comando		-		
	07/08/2024 12:29:58	PA - SANTARÉM - Próx. BR-163	Ignição ligada		Evento	0	NÃO	-2,4507	-54,7301
	07/08/2024 12:29:58	PA - SANTARÉM - Próx. BR-163	Entrada em Área de Controle 'SANTAREM - RAO 115KM'		Alerta de Software	0	NÃO	-2,4507	-54,7301
	07/08/2024 12:29:56	PA - SANTARÉM - Próx. BR-163			Posição Normal	0	NÃO	-2,4507	-54,7301
	07/08/2024 12:29:07	PA - SANTARÉM - Próx. BR-163	12 CHEGADA NA FILIAL 12 CHEGADA NA FILIAL LOCAL:SANTAREM PREVISAO DE REINICIO DATA:07/08/24 HORA: ID MOTORISTA:5719		Macro		SIM	-2,4507	-54,7301
	07/08/2024 12:28:27	PA - SANTARÉM - Próx. BR-163	Ignição desligada		Evento	0	NÃO	-2,4507	-54,7301
	07/08/2024 12:27:30	PA - SANTARÉM - Próx. BR-163	Ignição ligada		Status	5	NÃO	-2,4508	-54,7299
	07/08/2024 12:25:30	PA - SANTARÉM - Próx. BR-163	Ignição ligada		Status	41	NÃO	-2,4457	-54,7307
	07/08/2024 12:25:30	PA - SANTARÉM - BR-163	Ignição ligada		Status	41	NÃO	-2,4458	-54,7307
	07/08/2024 12:22:30	PA - SANTARÉM - BR-163	Ignição ligada		Status	24	SIM	-2,4563	-54,7285
	07/08/2024 12:20:30	PA - SANTARÉM - BR-163	Ignição ligada		Status	0	NÃO	-2,4671	-54,7281
	07/08/2024 12:18:30	PA - SANTARÉM - BR-163	Ignição ligada		Status	17	NÃO	-2,4687	-54,7284
	07/08/2024 12:18:29	MENSAGEM ENVIADA PELA CENTRAL Enviada por: integração	Habilitar sensor de violação de painel		Comando		-		
	07/08/2024 12:18:10	MENSAGEM ENVIADA PELA CENTRAL Enviada por: integração	Habilitar sensor de porta do carona		Comando		-		
	07/08/2024 12:18:10	MENSAGEM ENVIADA PELA CENTRAL Enviada por: integração	Habilitar sensor de porta do motorista		Comando		-		
	07/08/2024 12:18:03	MENSAGEM ENVIADA PELA CENTRAL Enviada por: integração	Desabilitar Botão de Abertura de Trava de Baú		Comando		-		
	07/08/2024 12:16:30	PA - SANTARÉM - BR-163	Ignição ligada		Status	48	NÃO	-2,4825	-54,7316
	07/08/2024 12:16:13	PA - SANTARÉM - BR-163			Posição Normal	52	NÃO	-2,4846	-54,7320
	07/08/2024 12:14:30	PA - SANTARÉM - BR-163	Ignição ligada		Status	34	NÃO	-2,5030	-54,7282
	07/08/2024 12:14:30	PA - SANTARÉM - BR-163	Ignição ligada		Status	34	NÃO	-2,5030	-54,7282
	07/08/2024 12:11:30	PA - SANTARÉM - BR-163	Ignição ligada		Status	66	SIM	-2,5117	-54,7239
	07/08/2024 12:09:30	PA - SANTARÉM - BR-163	Ignição ligada		Status	60	NÃO	-2,5398	-54,7227
	07/08/2024 12:09:30	PA - SANTARÉM - BR-163	Ignição ligada		Status	60	SIM	-2,5399	-54,7227
	07/08/2024 12:06:30	PA - SANTARÉM - BR-163	Ignição ligada		Status	51	SIM	-2,5573	-54,7222
	07/08/2024 12:04:30	PA - SANTARÉM - Próx. BR-163	Ignição ligada		Status	53	NÃO	-2,5828	-54,7203
	07/08/2024 12:04:30	PA - SANTARÉM - BR-163	Ignição ligada		Status	53	SIM	-2,5829	-54,7204
	07/08/2024 12:01:30	PA - MOJÚ DOS CAMPOS - BR-163	Ignição ligada		Status	17	SIM	-2,5965	-54,7196
	07/08/2024 11:59:30	PA - SANTARÉM - BR-163	Ignição ligada		Status	49	NÃO	-2,6122	-54,7255
	07/08/2024 11:59:30	PA - SANTARÉM - BR-163	Ignição ligada		Status	49	SIM	-2,6123	-54,7256
	07/08/2024 11:56:30	PA - SANTARÉM - BR-163	Ignição ligada		Status	74	SIM	-2,6246	-54,7371
	07/08/2024 11:54:30	PA - SANTARÉM - BR-163	Ignição ligada		Status	77	NÃO	-2,6383	-54,7638

RELATÓRIO ANALÍTICO POR VEÍCULO






































Período: 01/08/2024 00:00:00 à 08/08/2024 00:00:00





































Identificador: QEM8148 LUIZ FH 2019

Placa: QEM8148

- Legenda:**
-  Mensagens enviadas do Veículo (Veículo -> Central)
 -  Mensagens enviadas do Veículo (Controle de Jornada Cliente)
 -  Mensagens enviadas da Central (Central -> Veículo)



Sentido:	Data e Hora:	Localização:	Mensagem:	Modo Emergência	Tipo Mensagem:	Vel. (Km/h)	Log ?	Latitude	Longitude
	07/08/2024 11:54:30	PA - SANTARÉM - BR-163	Ignição ligada		Status	77	SIM	-2,6384	-54,7640
	07/08/2024 11:51:30	PA - SANTARÉM - BR-163	Ignição ligada		Status	39	SIM	-2,6426	-54,7824
	07/08/2024 11:49:30	PA - BELTERRA - BR-163	Ignição ligada		Status	78	NÃO	-2,6482	-54,8072
	07/08/2024 11:49:30	PA - BELTERRA - BR-163	Ignição ligada		Status	78	SIM	-2,6482	-54,8072
	07/08/2024 11:46:30	PA - BELTERRA - BR-163	Ignição ligada		Status	76	SIM	-2,6534	-54,8296
	07/08/2024 11:44:30	PA - BELTERRA - BR-163	Ignição ligada		Status	78	NÃO	-2,6805	-54,8502
	07/08/2024 11:44:30	PA - BELTERRA - BR-163	Ignição ligada		Status	78	SIM	-2,6805	-54,8503
	07/08/2024 11:41:30	PA - BELTERRA - BR-163	Ignição ligada		Status	78	SIM	-2,6886	-54,8714
	07/08/2024 11:39:43	PA - BELTERRA - BR-163			Posição Normal	77	NÃO	-2,7006	-54,8885
	07/08/2024 11:39:30	PA - BELTERRA - BR-163	Ignição ligada		Status	77	NÃO	-2,7095	-54,8990
	07/08/2024 11:39:30	PA - BELTERRA - BR-163	Ignição ligada		Status	77	SIM	-2,7096	-54,8991
	07/08/2024 11:36:30	PA - BELTERRA - BR-163	Ignição ligada		Status	78	SIM	-2,7328	-54,9001
	07/08/2024 11:34:30	PA - BELTERRA - Próx. BR-163	Ignição ligada		Status	77	NÃO	-2,7678	-54,8998
	07/08/2024 11:34:30	PA - BELTERRA - BR-163	Ignição ligada		Status	77	SIM	-2,7680	-54,8999
	07/08/2024 11:31:30	PA - BELTERRA - BR-163	Ignição ligada		Status	78	SIM	-2,7914	-54,9000
	07/08/2024 11:29:30	PA - BELTERRA - Próx. BR-163	Ignição ligada		Status	78	NÃO	-2,8263	-54,9003
	07/08/2024 11:29:30	PA - BELTERRA - BR-163	Ignição ligada		Status	78	SIM	-2,8265	-54,9004
	07/08/2024 11:26:30	PA - BELTERRA - BR-163	Ignição ligada		Status	61	SIM	-2,8484	-54,9007
	07/08/2024 11:24:30	PA - BELTERRA - BR-163	Ignição ligada		Status	77	NÃO	-2,8752	-54,9137
	07/08/2024 11:24:30	PA - BELTERRA - BR-163	Ignição ligada		Status	77	SIM	-2,8752	-54,9137
	07/08/2024 11:21:30	PA - BELTERRA - BR-163	Ignição ligada		Status	44	SIM	-2,8909	-54,9210
	07/08/2024 11:19:30		Ignição ligada		Status	63	NÃO	-2,9142	-54,9258
	07/08/2024 11:19:30	PA - BELTERRA - BR-163	Ignição ligada		Status	63	SIM	-2,9142	-54,9260
	07/08/2024 11:16:30	PA - BELTERRA - BR-163	Ignição ligada		Status	73	SIM	-2,9350	-54,9278
	07/08/2024 11:14:30	PA - BELTERRA - Próx. BR-163	Ignição ligada		Status	76	NÃO	-2,9662	-54,9342
	07/08/2024 11:14:30	PA - BELTERRA - BR-163	Ignição ligada		Status	76	SIM	-2,9663	-54,9343
	07/08/2024 11:11:30	PA - BELTERRA - BR-163	Ignição ligada		Status	76	SIM	-2,9887	-54,9323
	07/08/2024 11:09:30	PA - BELTERRA - Próx. BR-163	Ignição ligada		Status	66	NÃO	-3,0150	-54,9297
	07/08/2024 11:09:30	PA - BELTERRA - BR-163	Ignição ligada		Status	66	SIM	-3,0151	-54,9298
	07/08/2024 11:06:30	PA - BELTERRA - BR-163	Ignição ligada		Status	57	SIM	-3,0300	-54,9285
	07/08/2024 11:04:30	PA - BELTERRA - Próx. BR-163	Ignição ligada		Status	77	NÃO	-3,0587	-54,9257
	07/08/2024 11:04:30	PA - BELTERRA - BR-163	Ignição ligada		Status	77	SIM	-3,0588	-54,9258
	07/08/2024 11:01:30	PA - BELTERRA - BR-163	Ignição ligada		Status	34	SIM	-3,0742	-54,9245
	07/08/2024 10:59:30	PA - BELTERRA - Próx. BR-163	Ignição ligada		Status	78	NÃO	-3,1000	-54,9290
	07/08/2024 10:59:30	PA - BELTERRA - BR-163	Ignição ligada		Status	78	SIM	-3,1000	-54,9291
	07/08/2024 10:56:30	PA - BELTERRA - BR-163	Ignição ligada		Status	44	SIM	-3,1168	-54,9342
	07/08/2024 10:54:30	PA - BELTERRA - Próx. BR-163	Ignição ligada		Status	76	NÃO	-3,1438	-54,9423




RELATÓRIO ANALÍTICO POR VEÍCULO			Legenda:							
Período: 01/08/2024 00:00:00 à 08/08/2024 00:00:00			 Mensagens enviadas do Veículo (Veículo -> Central)							
Identificador: QEM8148 LUIZ FH 2019			 Mensagens enviadas do Veículo (Controle de Jornada Cliente)							
Placa: QEM8148			 Mensagens enviadas da Central (Central -> Veículo)							
Sentido:	Data e Hora:	Localização:	Mensagem:	Modo Emergência	Tipo Mensagem:	Vel. (Km/h)	Log ?	Latitude	Longitude	
	07/08/2024 10:54:30	PA - BELTERRA - BR-163	Ignição ligada		Status	76	SIM	-3,1438	-54,9424	
	07/08/2024 10:51:30	PA - BELTERRA - BR-163	Ignição ligada		Status	69	SIM	-3,1588	-54,9470	
	07/08/2024 10:49:42	MENSAGEM ENVIADA PELA CENTRAL Enviada por: integração	Habilitar sensor de porta do carona		Comando		-			
	07/08/2024 10:49:41	MENSAGEM ENVIADA PELA CENTRAL Enviada por: integração	Habilitar sensor de porta do motorista		Comando		-			
	07/08/2024 10:49:41	MENSAGEM ENVIADA PELA CENTRAL Enviada por: integração	Habilitar sensor de violação de painel		Comando		-			
	07/08/2024 10:49:38	MENSAGEM ENVIADA PELA CENTRAL Enviada por: integração	Desabilitar Botão de Abertura de Trava de Baú		Comando		-			
	07/08/2024 10:49:30	PA - BELTERRA - BR-163	Ignição ligada		Evento	0	SIM	-3,1636	-54,9484	
	07/08/2024 10:49:06	PA - BELTERRA - Próx. BR-163	11 REINICIO DE VIAGEM 11 REINICIO DE VIAGEM ID MOTORISTA:5719		Macro		NÃO	-3,1635	-54,9483	
	07/08/2024 10:33:42	PA - BELTERRA - Próx. BR-163	Entrada em Área de Controle 'SANTAREM - RAI0 115KM'		Alerta de Software	0	NÃO	-3,1635	-54,9483	
	07/08/2024 10:30:42	MENSAGEM ENVIADA PELA CENTRAL Enviada por: integração	Ultima Posição		Comando		-			
	07/08/2024 10:18:19	PA - BELTERRA - Próx. BR-163	06 PARADA EM POSTO FISCAL 06 PARADA EM POSTO FISCAL: LOCAL: KM: PREVISAO DE REINICIO DATA:07/08/24 HORA:11:18		Macro		NÃO	-3,1635	-54,9483	
	07/08/2024 10:17:30	PA - BELTERRA - BR-163	Ignição desligada		Evento	0	SIM	-3,1636	-54,9484	
	07/08/2024 10:16:33	PA - BELTERRA - BR-163	Ignição ligada		Status	45	SIM	-3,1658	-54,9491	
	07/08/2024 10:14:33	PA - BELTERRA - BR-163	Ignição ligada		Status	52	SIM	-3,1822	-54,9542	
	07/08/2024 10:12:33	PA - BELTERRA - Próx. BR-163	Ignição ligada		Status	73	NÃO	-3,2017	-54,9550	
	07/08/2024 10:12:33	PA - BELTERRA - BR-163	Ignição ligada		Status	73	SIM	-3,2018	-54,9551	
	07/08/2024 10:10:33	PA - BELTERRA - BR-163	Ignição ligada		Status	53	SIM	-3,2224	-54,9501	
	07/08/2024 10:08:33	PA - BELTERRA - BR-163	Ignição ligada		Status	38	SIM	-3,2325	-54,9477	
	07/08/2024 10:06:33	PA - BELTERRA - BR-163	Ignição ligada		Status	66	SIM	-3,2508	-54,9447	
	07/08/2024 10:04:33	PA - BELTERRA - BR-163	Ignição ligada		Status	78	SIM	-3,2700	-54,9434	
	07/08/2024 10:02:33	PA - BELTERRA - BR-163	Ignição ligada		Status	47	NÃO	-3,2875	-54,9395	
	07/08/2024 10:02:33	PA - BELTERRA - BR-163	Entrada em Área de Controle 'SANTAREM - RAI0 115KM'		Alerta de Software	47	NÃO	-3,2875	-54,9395	
	07/08/2024 10:02:33	PA - BELTERRA - BR-163	Ignição ligada		Status	47	SIM	-3,2875	-54,9395	
	07/08/2024 10:00:33	PA - BELTERRA - BR-163	Ignição ligada		Status	74	SIM	-3,3082	-54,9350	
	07/08/2024 09:58:33	PA - BELTERRA - BR-163	Ignição ligada		Status	62	SIM	-3,3260	-54,9312	
	07/08/2024 09:56:33	PA - BELTERRA - BR-163	Ignição ligada		Status	75	SIM	-3,3464	-54,9288	
	07/08/2024 09:54:33	PA - BELTERRA - BR-163	Ignição ligada		Status	73	SIM	-3,3679	-54,9220	
	07/08/2024 09:52:33	PA - BELTERRA - Próx. BR-163	Entrada em Área de Controle 'SANTAREM - RAI0 115KM'		Alerta de Software	28	NÃO	-3,3745	-54,9127	
	07/08/2024 09:52:33	PA - BELTERRA - Próx. BR-163	Ignição ligada		Status	28	NÃO	-3,3745	-54,9127	
	07/08/2024 09:52:33	PA - BELTERRA - Próx. BR-163	Ignição ligada		Status	28	SIM	-3,3745	-54,9128	
	07/08/2024 09:50:33	PA - BELTERRA - BR-163	Ignição ligada		Status	36	SIM	-3,3869	-54,9097	
	07/08/2024 09:48:33	PA - BELTERRA - BR-163	Ignição ligada		Status	47	SIM	-3,4024	-54,9123	
[RelatAnalítico - LUIZHENRIQUE]			[08/10/2024 10:44:39]				[Pag.: 28 de 200]			

RELATÓRIO ANALÍTICO POR VEÍCULO






































Período: 01/08/2024 00:00:00 à 08/08/2024 00:00:00

Identificador: QEM8148 LUIZ FH 2019

Placa: QEM8148

- Legenda:**
-  Mensagens enviadas do Veículo (Veículo -> Central)
 -  Mensagens enviadas do Veículo (Controle de Jornada Cliente)
 -  Mensagens enviadas da Central (Central -> Veículo)



Sentido:	Data e Hora:	Localização:	Mensagem:	Modo Emergência	Tipo Mensagem:	Vel. (Km/h)	Log ?	Latitude	Longitude
	07/08/2024 09:46:33	PA - BELTERRA - BR-163	Ignição ligada		Status	19	SIM	-3,4119	-54,9138
	07/08/2024 09:44:33	PA - BELTERRA - BR-163	Ignição ligada		Status	35	SIM	-3,4230	-54,9097
	07/08/2024 09:42:33	PA - BELTERRA - Próx. BR-163	Ignição ligada		Status	67	NÃO	-3,4388	-54,9068
	07/08/2024 09:42:33	PA - BELTERRA - Próx. BR-163	Entrada em Área de Controle 'SANTAREM - RAI0 115KM'		Alerta de Software	67	NÃO	-3,4388	-54,9068
	07/08/2024 09:42:33	PA - BELTERRA - BR-163	Ignição ligada		Status	67	SIM	-3,4389	-54,9070
	07/08/2024 09:40:33	PA - BELTERRA - BR-163	Ignição ligada		Status	73	SIM	-3,4552	-54,8963
	07/08/2024 09:38:33	PA - BELTERRA - BR-163	Ignição ligada		Status	64	SIM	-3,4745	-54,8889
	07/08/2024 09:36:33	PA - BELTERRA - BR-163	Ignição ligada		Status	62	SIM	-3,4918	-54,8871
	07/08/2024 09:34:33	PA - BELTERRA - BR-163	Ignição ligada		Status	60	SIM	-3,5102	-54,8766
	07/08/2024 09:32:33	PA - BELTERRA - Próx. BR-163	Ignição ligada		Status	74	NÃO	-3,5232	-54,8707
	07/08/2024 09:32:33	PA - BELTERRA - BR-163	Ignição ligada		Status	74	SIM	-3,5232	-54,8708
	07/08/2024 09:30:33	PA - BELTERRA - BR-163	Ignição ligada		Status	63	SIM	-3,5436	-54,8702
	07/08/2024 09:28:33	PA - BELTERRA - BR-163	Ignição ligada		Status	72	SIM	-3,5606	-54,8685
	07/08/2024 09:26:33	PA - PLACAS - BR-163	Ignição ligada		Status	80	SIM	-3,5735	-54,8545
	07/08/2024 09:24:33	PA - PLACAS - BR-163	Ignição ligada		Status	61	SIM	-3,5855	-54,8389
	07/08/2024 09:22:33	PA - PLACAS - Próx. BR-163	Ignição ligada		Status	0	NÃO	-3,5953	-54,8353
	07/08/2024 09:22:33	PA - PLACAS - BR-163	Ignição ligada		Status	0	SIM	-3,5954	-54,8355
	07/08/2024 09:22:30	PA - PLACAS - BR-163	Ignição ligada		Evento	0	SIM	-3,5954	-54,8355
	07/08/2024 09:21:34	PA - PLACAS - BR-163	Ignição desligada		Evento	0	SIM	-3,5954	-54,8355
	07/08/2024 09:20:33	PA - PLACAS - BR-163	Ignição ligada		Status	34	SIM	-3,5973	-54,8361
	07/08/2024 09:18:33	PA - PLACAS - BR-163	Ignição ligada		Status	72	SIM	-3,6164	-54,8427
	07/08/2024 09:16:33	PA - PLACAS - BR-163	Ignição ligada		Status	79	SIM	-3,6367	-54,8496
	07/08/2024 09:14:33	PA - PLACAS - BR-163	Ignição ligada		Status	24	SIM	-3,6498	-54,8526
	07/08/2024 09:12:33	PA - PLACAS - Próx. BR-163	Ignição ligada		Status	39	NÃO	-3,6628	-54,8418
	07/08/2024 09:12:33	PA - PLACAS - BR-163	Ignição ligada		Status	39	SIM	-3,6630	-54,8419
	07/08/2024 09:10:33	PA - PLACAS - BR-163	Ignição ligada		Status	79	SIM	-3,6718	-54,8335
	07/08/2024 09:08:33	PA - PLACAS - BR-163	Ignição ligada		Status	69	SIM	-3,6837	-54,8253
	07/08/2024 09:06:33	PA - PLACAS - BR-163	Ignição ligada		Status	74	SIM	-3,7023	-54,8270
	07/08/2024 09:04:33	PA - PLACAS - BR-163	Ignição ligada		Status	74	SIM	-3,7185	-54,8215
	07/08/2024 09:02:33	PA - PLACAS - BR-163	Ignição ligada		Status	77	NÃO	-3,7413	-54,8225
	07/08/2024 09:02:33	PA - PLACAS - BR-163	Ignição ligada		Status	77	SIM	-3,7414	-54,8225
	07/08/2024 09:00:33	PA - PLACAS - BR-163	Ignição ligada		Status	76	SIM	-3,7643	-54,8237
	07/08/2024 08:58:33	PA - RURÓPOLIS - BR-163	Ignição ligada		Status	40	SIM	-3,7805	-54,8246
	07/08/2024 08:56:33	PA - RURÓPOLIS - BR-163	Ignição ligada		Status	69	SIM	-3,7986	-54,8255
	07/08/2024 08:54:33	PA - RURÓPOLIS - BR-163	Ignição ligada		Status	60	SIM	-3,8121	-54,8239
	07/08/2024 08:52:33	PA - RURÓPOLIS - Próx. BR-163	Ignição ligada		Status	76	NÃO	-3,8282	-54,8272
	07/08/2024 08:52:33	PA - RURÓPOLIS - BR-163	Ignição ligada		Status	76	SIM	-3,8283	-54,8273

RELATÓRIO ANALÍTICO POR VEÍCULO

Período: 01/08/2024 00:00:00 à 08/08/2024 00:00:00

Identificador: QEM8148 LUIZ FH 2019

Placa: QEM8148

Legenda:

Mensagens enviadas do Veículo (Veículo -> Central)

Mensagens enviadas do Veículo (Controle de Jornada Cliente)

Mensagens enviadas da Central (Central -> Veículo)






Sentido:	Data e Hora:	Localização:	Mensagem:	Modo Emergência	Tipo Mensagem:	Vel. (Km/h)	Log ?	Latitude	Longitude
	07/08/2024 08:50:33	PA - RURÓPOLIS - BR-163	Ignição ligada		Status	45	SIM	-3,8447	-54,8308
	07/08/2024 08:48:33	PA - RURÓPOLIS - BR-163	Ignição ligada		Status	58	SIM	-3,8595	-54,8261
	07/08/2024 08:46:33	PA - RURÓPOLIS - BR-163	Ignição ligada		Status	77	SIM	-3,8777	-54,8157
	07/08/2024 08:44:33	PA - RURÓPOLIS - BR-163	Ignição ligada		Status	76	SIM	-3,8974	-54,8043
	07/08/2024 08:42:33	PA - RURÓPOLIS - BR-163	Ignição ligada		Status	77	NÃO	-3,9117	-54,8083
	07/08/2024 08:42:33	PA - RURÓPOLIS - BR-163	Ignição ligada		Status	77	SIM	-3,9117	-54,8084
	07/08/2024 08:40:33	PA - RURÓPOLIS - BR-163	Ignição ligada		Status	59	SIM	-3,9200	-54,8282
	07/08/2024 08:38:33	PA - RURÓPOLIS - BR-163	Ignição ligada		Status	41	SIM	-3,9302	-54,8463
	07/08/2024 08:36:33	PA - RURÓPOLIS - BR-163	Ignição ligada		Status	19	SIM	-3,9396	-54,8577
	07/08/2024 08:34:33	PA - RURÓPOLIS - BR-163	Ignição ligada		Status	55	SIM	-3,9390	-54,8657
	07/08/2024 08:32:33	PA - RURÓPOLIS - BR-163	Ignição ligada		Status	71	NÃO	-3,9450	-54,8785
	07/08/2024 08:32:33	PA - RURÓPOLIS - BR-163	Ignição ligada		Status	71	SIM	-3,9450	-54,8785
	07/08/2024 08:30:33	PA - RURÓPOLIS - BR-163	Ignição ligada		Status	76	SIM	-3,9642	-54,8885
	07/08/2024 08:28:33	PA - RURÓPOLIS - BR-163	Ignição ligada		Status	26	SIM	-3,9820	-54,8899
	07/08/2024 08:26:33	PA - RURÓPOLIS - BR-163	Ignição ligada		Status	13	SIM	-3,9890	-54,8872
	07/08/2024 08:24:33	PA - RURÓPOLIS - BR-163	Ignição ligada		Status	50	SIM	-3,9999	-54,8862
	07/08/2024 08:22:33	PA - RURÓPOLIS - BR-163	Ignição ligada		Status	27	NÃO	-4,0140	-54,8858
	07/08/2024 08:22:33	PA - RURÓPOLIS - BR-163	Ignição ligada		Status	27	SIM	-4,0141	-54,8859
	07/08/2024 08:20:33	PA - RURÓPOLIS - BR-163	Ignição ligada		Status	76	SIM	-4,0277	-54,8891
	07/08/2024 08:18:33	PA - RURÓPOLIS - BR-163	Ignição ligada		Status	71	SIM	-4,0392	-54,9043
	07/08/2024 08:16:33	PA - RURÓPOLIS - BR-163	Ignição ligada		Status	66	SIM	-4,0475	-54,9220
	07/08/2024 08:14:33	PA - RURÓPOLIS - BR-163	Ignição ligada		Status	70	SIM	-4,0511	-54,9385
	07/08/2024 08:12:33	PA - RURÓPOLIS - BR-163	Ignição ligada		Status	79	NÃO	-4,0697	-54,9274
	07/08/2024 08:10:33	PA - RURÓPOLIS - BR-163	Ignição ligada		Status	62	NÃO	-4,0885	-54,9152
	07/08/2024 08:09:13	MENSAGEM ENVIADA PELA CENTRAL Enviada por: integração	Habilitar sensor de violação de painel		Comando		-		
	07/08/2024 08:09:09	MENSAGEM ENVIADA PELA CENTRAL Enviada por: integração	Habilitar sensor de porta do carona		Comando		-		
	07/08/2024 08:09:04	MENSAGEM ENVIADA PELA CENTRAL Enviada por: integração	Habilitar sensor de porta do motorista		Comando		-		
	07/08/2024 08:08:38	MENSAGEM ENVIADA PELA CENTRAL Enviada por: integração	Desabilitar Botão de Abertura de Trava de Baú		Comando		-		
	07/08/2024 08:08:33	PA - RURÓPOLIS - BR-163	Ignição ligada		Status	54	SIM	-4,1037	-54,9173
	07/08/2024 08:06:33	PA - RURÓPOLIS - BR-163	Ignição ligada		Status	65	SIM	-4,1136	-54,9296
	07/08/2024 08:05:17	PA - RURÓPOLIS - BR-163			Posição Normal	26	NÃO	-4,1202	-54,9333
	07/08/2024 08:04:33	PA - RURÓPOLIS - BR-163	Ignição ligada		Status	52	SIM	-4,1223	-54,9343
	07/08/2024 08:02:33	PA - RURÓPOLIS - BR-163	Ignição ligada		Status	71	SIM	-4,1250	-54,9515
	07/08/2024 08:00:33	PA - RURÓPOLIS - Próx. BR-163	Ignição ligada		Status	69	NÃO	-4,1257	-54,9725
	07/08/2024 08:00:33	PA - RURÓPOLIS - BR-163	Ignição ligada		Status	69	SIM	-4,1258	-54,9726
	07/08/2024 07:58:33	PA - RURÓPOLIS - Próx. BR-163	Ignição ligada		Status	26	SIM	-4,1215	-54,9890

RELATÓRIO ANALÍTICO POR VEÍCULO

































Período: 01/08/2024 00:00:00 à 08/08/2024 00:00:00

Identificador: QEM8148 LUIZ FH 2019

Placa: QEM8148

- Legenda:**
-  Mensagens enviadas do Veículo (Veículo -> Central)
 -  Mensagens enviadas do Veículo (Controle de Jornada Cliente)
 -  Mensagens enviadas da Central (Central -> Veículo)



Sentido:	Data e Hora:	Localização:	Mensagem:	Modo Emergência	Tipo Mensagem:	Vel. (Km/h)	Log ?	Latitude	Longitude
	07/08/2024 07:56:33	PA - RURÓPOLIS - BR-163	Ignição ligada		Status	25	SIM	-4,1181	-54,9948
	07/08/2024 07:54:33	PA - RURÓPOLIS - BR-163	Ignição ligada		Status	69	SIM	-4,1163	-55,0066
	07/08/2024 07:52:33	PA - RURÓPOLIS - BR-163	Ignição ligada		Status	78	SIM	-4,1088	-55,0234
	07/08/2024 07:50:35	MENSAGEM ENVIADA PELA CENTRAL Enviada por: integração	Temporizador 10-10 / 2 hora(s)		Comando	-	-	-	-
	07/08/2024 07:50:33	PA - RURÓPOLIS - Próx. BR-163	Ignição ligada		Status	53	NÃO	-4,1078	-55,0548
	07/08/2024 07:50:33	PA - RURÓPOLIS - BR-163	Ignição ligada		Status	53	SIM	-4,1080	-55,0549
	07/08/2024 07:47:33	PA - RURÓPOLIS - BR-163	Ignição ligada		Status	32	SIM	-4,1149	-55,0706
	07/08/2024 07:45:33	PA - RURÓPOLIS - BR-163	Ignição ligada		Status	74	NÃO	-4,1335	-55,0808
	07/08/2024 07:45:33	PA - RURÓPOLIS - BR-163	Ignição ligada		Status	74	SIM	-4,1336	-55,0809
	07/08/2024 07:42:33	PA - RURÓPOLIS - BR-163	Ignição ligada		Status	67	SIM	-4,1289	-55,0959
	07/08/2024 07:40:33	PA - RURÓPOLIS - Próx. BR-163	Ignição ligada		Status	75	NÃO	-4,1208	-55,1218
	07/08/2024 07:40:33	PA - RURÓPOLIS - BR-163	Ignição ligada		Status	75	SIM	-4,1209	-55,1219
	07/08/2024 07:37:33	PA - RURÓPOLIS - BR-163	Ignição ligada		Status	48	SIM	-4,1130	-55,1384
	07/08/2024 07:35:33	PA - RURÓPOLIS - Próx. BR-163	Ignição ligada		Status	9	NÃO	-4,1108	-55,1590
	07/08/2024 07:35:33	PA - RURÓPOLIS - BR-163	Ignição ligada		Status	9	SIM	-4,1110	-55,1590
	07/08/2024 07:32:33	PA - RURÓPOLIS - BR-163	Ignição ligada		Status	75	SIM	-4,1191	-55,1709
	07/08/2024 07:31:47	MENSAGEM ENVIADA PELA CENTRAL Enviada por: integração	Habilitar sensor de porta do motorista		Comando	-	-	-	-
	07/08/2024 07:31:45	MENSAGEM ENVIADA PELA CENTRAL Enviada por: integração	Habilitar sensor de porta do carona		Comando	-	-	-	-
	07/08/2024 07:31:44	MENSAGEM ENVIADA PELA CENTRAL Enviada por: integração	Habilitar sensor de violação de painel		Comando	-	-	-	-
	07/08/2024 07:31:44	MENSAGEM ENVIADA PELA CENTRAL Enviada por: integração	Desabilitar Botão de Abertura de Trava de Baú		Comando	-	-	-	-
	07/08/2024 07:30:45	PA - RURÓPOLIS - Próx. BR-163	11 REINICIO DE VIAGEM 11 REINICIO DE VIAGEM ID MOTORISTA:5719		Macro		NÃO	-4,1255	-55,1763
	07/08/2024 07:30:33	PA - RURÓPOLIS - BR-163	Ignição ligada		Evento	0	SIM	-4,1255	-55,1764
	07/08/2024 07:28:19	PA - RURÓPOLIS - Próx. BR-163	06 PARADA EM POSTO FISCAL 06 PARADA EM POSTO FISCAL: LOCAL:DIVINOPOLIS KM: PREVISAO DE REINICIO DATA:07/08/24 HORA:07:44		Macro		NÃO	-4,1255	-55,1763
	07/08/2024 07:27:30	PA - RURÓPOLIS - BR-163	Ignição desligada		Evento	0	SIM	-4,1255	-55,1764
	07/08/2024 07:26:55	PA - RURÓPOLIS - BR-163	Ignição ligada		Status	14	SIM	-4,1258	-55,1767
	07/08/2024 07:24:55	PA - RURÓPOLIS - Próx. BR-163	Ignição ligada		Status	45	NÃO	-4,1333	-55,1907
	07/08/2024 07:24:55	PA - RURÓPOLIS - BR-163	Ignição ligada		Status	45	SIM	-4,1334	-55,1908
	07/08/2024 07:21:55	PA - RURÓPOLIS - BR-163	Ignição ligada		Status	74	SIM	-4,1315	-55,2105
	07/08/2024 07:19:55	PA - RURÓPOLIS - BR-163	Ignição ligada		Status	16	NÃO	-4,1302	-55,2272
	07/08/2024 07:19:55	PA - RURÓPOLIS - BR-163	Ignição ligada		Status	16	SIM	-4,1302	-55,2273
	07/08/2024 07:16:55	PA - RURÓPOLIS - BR-163	Ignição ligada		Status	77	SIM	-4,1357	-55,2369
	07/08/2024 07:14:55	PA - RURÓPOLIS - Próx. BR-163	Ignição ligada		Status	65	NÃO	-4,1313	-55,2617

RELATÓRIO ANALÍTICO POR VEÍCULO





































Período: 01/08/2024 00:00:00 à 08/08/2024 00:00:00

Identificador: QEM8148 LUIZ FH 2019

Placa: QEM8148

- Legenda:**
-  Mensagens enviadas do Veículo (Veículo -> Central)
 -  Mensagens enviadas do Veículo (Controle de Jornada Cliente)
 -  Mensagens enviadas da Central (Central -> Veículo)



Sentido:	Data e Hora:	Localização:	Mensagem:	Modo Emergência	Tipo Mensagem:	Vel. (Km/h)	Log ?	Latitude	Longitude
	07/08/2024 07:14:55	PA - RURÓPOLIS - BR-163	Ignição ligada		Status	65	SIM	-4,1315	-55,2618
	07/08/2024 07:11:55	PA - RURÓPOLIS - BR-163	Ignição ligada		Status	69	SIM	-4,1408	-55,2769
	07/08/2024 07:09:55	PA - RURÓPOLIS - BR-163	Ignição ligada		Status	58	NÃO	-4,1492	-55,3007
	07/08/2024 07:09:55	PA - RURÓPOLIS - BR-163	Ignição ligada		Status	58	SIM	-4,1493	-55,3008
	07/08/2024 07:06:55	PA - RURÓPOLIS - BR-163	Ignição ligada		Status	41	SIM	-4,1520	-55,3108
	07/08/2024 07:04:55	PA - RURÓPOLIS - BR-230	Ignição ligada		Status	47	NÃO	-4,1550	-55,3213
	07/08/2024 07:04:55	PA - RURÓPOLIS - BR-230	Ignição ligada		Status	47	SIM	-4,1550	-55,3214
	07/08/2024 07:01:55	PA - RURÓPOLIS - BR-230	Ignição ligada		Status	22	SIM	-4,1574	-55,3294
	07/08/2024 06:59:55	PA - RURÓPOLIS - BR-163	Ignição ligada		Status	23	NÃO	-4,1655	-55,3432
	07/08/2024 06:59:55	PA - RURÓPOLIS - BR-163	Ignição ligada		Status	23	SIM	-4,1656	-55,3433
	07/08/2024 06:56:55	PA - RURÓPOLIS - BR-163	Ignição ligada		Status	11	SIM	-4,1735	-55,3536
	07/08/2024 06:54:55	PA - RURÓPOLIS - Próx. BR-163	Ignição ligada		Status	73	NÃO	-4,1767	-55,3725
	07/08/2024 06:54:55	PA - RURÓPOLIS - BR-163	Ignição ligada		Status	73	SIM	-4,1768	-55,3726
	07/08/2024 06:51:55	PA - RURÓPOLIS - BR-163	Ignição ligada		Status	77	SIM	-4,1738	-55,3902
	07/08/2024 06:49:55	PA - RURÓPOLIS - Próx. BR-163	Ignição ligada		Status	62	NÃO	-4,1753	-55,4090
	07/08/2024 06:49:55	PA - RURÓPOLIS - BR-163	Ignição ligada		Status	62	SIM	-4,1754	-55,4091
	07/08/2024 06:46:55	PA - RURÓPOLIS - BR-163	Ignição ligada		Status	16	SIM	-4,1742	-55,4173
	07/08/2024 06:44:55	PA - RURÓPOLIS - BR-163	Ignição ligada		Status	3	NÃO	-4,1740	-55,4245
	07/08/2024 06:44:55	PA - RURÓPOLIS - BR-163	Ignição ligada		Status	3	SIM	-4,1740	-55,4246
	07/08/2024 06:41:55	PA - RURÓPOLIS - BR-163	Ignição ligada		Status	14	SIM	-4,1798	-55,4295
	07/08/2024 06:39:55	PA - RURÓPOLIS - BR-163	Ignição ligada		Status	77	NÃO	-4,1898	-55,4502
	07/08/2024 06:39:55	PA - RURÓPOLIS - BR-163	Ignição ligada		Status	77	SIM	-4,1899	-55,4502
	07/08/2024 06:36:55	PA - RURÓPOLIS - BR-163	Ignição ligada		Status	62	SIM	-4,1926	-55,4678
	07/08/2024 06:34:55	PA - RURÓPOLIS - BR-163	Ignição ligada		Status	54	NÃO	-4,1942	-55,4852
	07/08/2024 06:34:55	PA - RURÓPOLIS - BR-163	Ignição ligada		Status	54	SIM	-4,1943	-55,4852
	07/08/2024 06:31:55	PA - RURÓPOLIS - Próx. BR-163	Ignição ligada		Status	0	SIM	-4,1947	-55,4877
	07/08/2024 06:29:55	PA - RURÓPOLIS - Próx. BR-163	Ignição ligada		Status	0	NÃO	-4,1947	-55,4877
	07/08/2024 06:29:55	PA - RURÓPOLIS - Próx. BR-163	Ignição ligada		Status	0	SIM	-4,1947	-55,4877
	07/08/2024 06:29:54	PA - RURÓPOLIS - Próx. BR-163	Ignição ligada		Evento	0	SIM	-4,1947	-55,4877
	07/08/2024 06:28:12	PA - RURÓPOLIS - Próx. BR-163	O veículo está bloqueado		Status	0	SIM	-4,1947	-55,4877
	07/08/2024 06:26:12	PA - RURÓPOLIS - Próx. BR-163	O veículo está bloqueado		Status	0	SIM	-4,1947	-55,4877
	07/08/2024 06:22:56	PA - RURÓPOLIS - Próx. BR-163	O veículo está bloqueado		Status	0	SIM	-4,1947	-55,4877
	07/08/2024 06:20:56	PA - RURÓPOLIS - Próx. BR-163	O veículo está bloqueado		Status	0	SIM	-4,1947	-55,4877
	07/08/2024 06:18:56	PA - RURÓPOLIS - Próx. BR-163	O veículo está bloqueado		Status	0	SIM	-4,1947	-55,4877
	07/08/2024 06:18:28	MENSAGEM ENVIADA PELA CENTRAL Enviada por: integração	Habilitar sensor de porta do carona		Comando		-		
	07/08/2024 06:18:25	MENSAGEM ENVIADA PELA CENTRAL Enviada por: integração	Desligar Bloqueio		Comando		-		

RELATÓRIO ANALÍTICO POR VEÍCULO


































Período: 01/08/2024 00:00:00 à 08/08/2024 00:00:00

Identificador: QEM8148 LUIZ FH 2019

Placa: QEM8148

- Legenda:**
-  Mensagens enviadas do Veículo (Veículo -> Central)
 -  Mensagens enviadas do Veículo (Controle de Jornada Cliente)
 -  Mensagens enviadas da Central (Central -> Veículo)



Sentido:	Data e Hora:	Localização:	Mensagem:	Modo Emergência	Tipo Mensagem:	Vel. (Km/h)	Log ?	Latitude	Longitude
	07/08/2024 06:18:25	MENSAGEM ENVIADA PELA CENTRAL Enviada por: integração	Desabilitar Botão de Abertura de Trava de Baú		Comando		-		
	07/08/2024 06:18:24	MENSAGEM ENVIADA PELA CENTRAL Enviada por: integração	Habilitar sensor de porta do motorista		Comando		-		
	07/08/2024 06:18:24	MENSAGEM ENVIADA PELA CENTRAL Enviada por: integração	Habilitar sensor de violação de painel		Comando		-		
	07/08/2024 06:16:56	PA - RURÓPOLIS - Próx. BR-163	O veículo está bloqueado		Status	0	SIM	-4,1947	-55,4877
	07/08/2024 06:16:53	PA - RURÓPOLIS - Próx. BR-163	11 REINICIO DE VIAGEM 11 REINICIO DE VIAGEM ID MOTORISTA:5719		Macro		NÃO	-4,1947	-55,4875
	07/08/2024 06:15:39	PA - RURÓPOLIS - Próx. BR-163	O veículo está bloqueado		Status	0	SIM	-4,1947	-55,4877
	07/08/2024 06:15:39	PA - RURÓPOLIS - Próx. BR-163	Porta do Motorista aberta		Evento	0	SIM	-4,1947	-55,4877
	07/08/2024 06:14:56	PA - RURÓPOLIS - Próx. BR-163	O veículo está bloqueado		Status	0	SIM	-4,1947	-55,4877
	07/08/2024 06:14:20	PA - RURÓPOLIS - Próx. BR-163	Porta do Motorista aberta		Evento	0	NÃO	-4,1947	-55,4875
	07/08/2024 06:14:20	PA - RURÓPOLIS - Próx. BR-163	O veículo está bloqueado		Status	0	NÃO	-4,1947	-55,4875
	07/08/2024 06:13:56	PA - RURÓPOLIS - Próx. BR-163	Ignição desligada		Evento	0	SIM	-4,1947	-55,4877
	07/08/2024 06:13:56	PA - RURÓPOLIS - Próx. BR-163	O veículo está bloqueado		Status	0	SIM	-4,1947	-55,4877
	07/08/2024 06:12:56	PA - RURÓPOLIS - Próx. BR-163	Porta do Motorista aberta		Status	0	SIM	-4,1947	-55,4877
	07/08/2024 06:12:56	PA - RURÓPOLIS - Próx. BR-163	Ignição ligada		Status	0	SIM	-4,1947	-55,4877
	07/08/2024 06:12:56	PA - RURÓPOLIS - Próx. BR-163	O veículo está bloqueado		Status	0	SIM	-4,1947	-55,4877
	07/08/2024 06:10:56	PA - RURÓPOLIS - Próx. BR-163	O veículo está bloqueado		Status	0	NÃO	-4,1947	-55,4875
	07/08/2024 06:10:56	PA - RURÓPOLIS - Próx. BR-163	Porta do Motorista aberta		Status	0	NÃO	-4,1947	-55,4875
	07/08/2024 06:10:56	PA - RURÓPOLIS - Próx. BR-163	O veículo está bloqueado		Status	0	SIM	-4,1947	-55,4876
	07/08/2024 06:10:56	PA - RURÓPOLIS - Próx. BR-163	Porta do Motorista aberta		Status	0	SIM	-4,1947	-55,4876
	07/08/2024 06:10:55	PA - RURÓPOLIS - Próx. BR-163	O veículo está bloqueado		Status	0	SIM	-4,1947	-55,4876
	07/08/2024 06:10:55	PA - RURÓPOLIS - Próx. BR-163	Porta do Motorista aberta		Status	0	SIM	-4,1947	-55,4876
	07/08/2024 06:10:55	PA - RURÓPOLIS - Próx. BR-163	Ignição ligada		Evento	0	SIM	-4,1947	-55,4876
	07/08/2024 06:08:53	PA - RURÓPOLIS - Próx. BR-163	Porta do Motorista aberta		Status	0	SIM	-4,1947	-55,4876
	07/08/2024 06:08:53	PA - RURÓPOLIS - Próx. BR-163	O veículo está bloqueado		Status	0	SIM	-4,1947	-55,4876
	07/08/2024 06:06:53	PA - RURÓPOLIS - Próx. BR-163	O veículo está bloqueado		Status	0	SIM	-4,1947	-55,4876
	07/08/2024 06:06:53	PA - RURÓPOLIS - Próx. BR-163	Porta do Motorista aberta		Status	0	SIM	-4,1947	-55,4876
	07/08/2024 06:04:53	PA - RURÓPOLIS - Próx. BR-163	Porta do Motorista aberta		Status	0	NÃO	-4,1947	-55,4875
	07/08/2024 06:04:53	PA - RURÓPOLIS - Próx. BR-163	O veículo está bloqueado		Status	0	NÃO	-4,1947	-55,4875
	07/08/2024 06:04:53	PA - RURÓPOLIS - Próx. BR-163	Porta do Motorista aberta		Status	0	SIM	-4,1947	-55,4876
	07/08/2024 06:04:53	PA - RURÓPOLIS - Próx. BR-163	O veículo está bloqueado		Status	0	SIM	-4,1947	-55,4876
	07/08/2024 06:02:52	PA - RURÓPOLIS - Próx. BR-163	O veículo está bloqueado		Status	0	SIM	-4,1947	-55,4877
	07/08/2024 06:02:52	PA - RURÓPOLIS - Próx. BR-163	Porta do Motorista aberta		Status	0	SIM	-4,1947	-55,4877
	07/08/2024 06:00:52	PA - RURÓPOLIS - Próx. BR-163	Porta do Motorista aberta		Status	0	SIM	-4,1947	-55,4877
	07/08/2024 06:00:52	PA - RURÓPOLIS - Próx. BR-163	O veículo está bloqueado		Status	0	SIM	-4,1947	-55,4877
	07/08/2024 05:58:52	PA - RURÓPOLIS - Próx. BR-163	O veículo está bloqueado		Status	0	SIM	-4,1947	-55,4877
	07/08/2024 05:58:52	PA - RURÓPOLIS - Próx. BR-163	Porta do Motorista aberta		Status	0	SIM	-4,1947	-55,4877

RELATÓRIO ANALÍTICO POR VEÍCULO






































Período: 01/08/2024 00:00:00 à 08/08/2024 00:00:00

Identificador: QEM8148 LUIZ FH 2019

Placa: QEM8148

- Legenda:**
-  Mensagens enviadas do Veículo (Veículo -> Central)
 -  Mensagens enviadas do Veículo (Controle de Jornada Cliente)
 -  Mensagens enviadas da Central (Central -> Veículo)



Sentido:	Data e Hora:	Localização:	Mensagem:	Modo Emergência	Tipo Mensagem:	Vel. (Km/h)	Log ?	Latitude	Longitude
	07/08/2024 05:56:52	PA - RURÓPOLIS - Próx. BR-163	Porta do Motorista aberta		Status	0	SIM	-4,1947	-55,4877
	07/08/2024 05:56:52	PA - RURÓPOLIS - Próx. BR-163	O veículo está bloqueado		Status	0	SIM	-4,1947	-55,4877
	07/08/2024 05:54:52	PA - RURÓPOLIS - Próx. BR-163	O veículo está bloqueado		Status	0	SIM	-4,1947	-55,4877
	07/08/2024 05:54:52	PA - RURÓPOLIS - Próx. BR-163	Porta do Motorista aberta		Status	0	SIM	-4,1947	-55,4877
	07/08/2024 05:54:11	PA - RURÓPOLIS - Próx. BR-163	O veículo está bloqueado		Status	0	NÃO	-4,1947	-55,4875
	07/08/2024 05:54:11	PA - RURÓPOLIS - Próx. BR-163	Porta do Motorista aberta		Evento	0	NÃO	-4,1947	-55,4875
	07/08/2024 05:52:52	PA - RURÓPOLIS - Próx. BR-163	O veículo está bloqueado		Status	0	SIM	-4,1947	-55,4877
	07/08/2024 05:50:52	PA - RURÓPOLIS - Próx. BR-163	O veículo está bloqueado		Status	0	SIM	-4,1947	-55,4877
	07/08/2024 05:48:52	PA - RURÓPOLIS - Próx. BR-163	O veículo está bloqueado		Status	0	SIM	-4,1947	-55,4877
	07/08/2024 05:46:52	PA - RURÓPOLIS - Próx. BR-163	O veículo está bloqueado		Status	0	SIM	-4,1947	-55,4877
	07/08/2024 05:44:52	PA - RURÓPOLIS - Próx. BR-163	O veículo está bloqueado		Status	0	SIM	-4,1947	-55,4877
	07/08/2024 05:42:52	PA - RURÓPOLIS - Próx. BR-163	O veículo está bloqueado		Status	0	SIM	-4,1947	-55,4876
	07/08/2024 05:40:52	PA - RURÓPOLIS - Próx. BR-163	O veículo está bloqueado		Status	0	SIM	-4,1947	-55,4876
	07/08/2024 05:38:53	PA - RURÓPOLIS - Próx. BR-163	O veículo está bloqueado		Status	0	SIM	-4,1947	-55,4876
	07/08/2024 05:36:53	PA - RURÓPOLIS - Próx. BR-163	O veículo está bloqueado		Status	0	SIM	-4,1947	-55,4876
	07/08/2024 05:34:27	PA - RURÓPOLIS - Próx. BR-163	O veículo está bloqueado		Status	0	SIM	-4,1947	-55,4876
	07/08/2024 05:32:27	PA - RURÓPOLIS - Próx. BR-163	O veículo está bloqueado		Status	0	SIM	-4,1947	-55,4876
	07/08/2024 05:30:27	PA - RURÓPOLIS - Próx. BR-163	O veículo está bloqueado		Status	0	SIM	-4,1947	-55,4876
	07/08/2024 05:28:27	PA - RURÓPOLIS - Próx. BR-163	O veículo está bloqueado		Status	0	SIM	-4,1947	-55,4876
	07/08/2024 05:26:27	PA - RURÓPOLIS - Próx. BR-163	O veículo está bloqueado		Status	0	SIM	-4,1947	-55,4876
	07/08/2024 05:24:27	PA - RURÓPOLIS - Próx. BR-163	O veículo está bloqueado		Status	0	NÃO	-4,1947	-55,4875
	07/08/2024 05:24:27	PA - RURÓPOLIS - Próx. BR-163	O veículo está bloqueado		Status	0	SIM	-4,1947	-55,4876
	07/08/2024 05:22:26	PA - RURÓPOLIS - Próx. BR-163	O veículo está bloqueado		Status	0	SIM	-4,1947	-55,4877
	07/08/2024 05:20:26	PA - RURÓPOLIS - Próx. BR-163	O veículo está bloqueado		Status	0	SIM	-4,1947	-55,4877
	07/08/2024 05:18:26	PA - RURÓPOLIS - Próx. BR-163	O veículo está bloqueado		Status	0	SIM	-4,1947	-55,4877
	07/08/2024 05:16:26	PA - RURÓPOLIS - Próx. BR-163	O veículo está bloqueado		Status	0	SIM	-4,1947	-55,4877
	07/08/2024 05:14:26	PA - RURÓPOLIS - Próx. BR-163	O veículo está bloqueado		Status	0	SIM	-4,1947	-55,4876
	07/08/2024 05:12:26	PA - RURÓPOLIS - Próx. BR-163	O veículo está bloqueado		Status	0	SIM	-4,1947	-55,4876
	07/08/2024 05:10:26	PA - RURÓPOLIS - Próx. BR-163	O veículo está bloqueado		Status	0	SIM	-4,1947	-55,4876
	07/08/2024 05:08:26	PA - RURÓPOLIS - Próx. BR-163	O veículo está bloqueado		Status	0	SIM	-4,1947	-55,4876
	07/08/2024 05:06:26	PA - RURÓPOLIS - Próx. BR-163	O veículo está bloqueado		Status	0	SIM	-4,1947	-55,4876
	07/08/2024 05:04:26	PA - RURÓPOLIS - Próx. BR-163	O veículo está bloqueado		Status	0	SIM	-4,1947	-55,4876
	07/08/2024 05:02:26	PA - RURÓPOLIS - Próx. BR-163	O veículo está bloqueado		Status	0	SIM	-4,1947	-55,4876
	07/08/2024 05:00:27	PA - RURÓPOLIS - Próx. BR-163	O veículo está bloqueado		Status	0	SIM	-4,1947	-55,4876
	07/08/2024 04:58:27	PA - RURÓPOLIS - Próx. BR-163	O veículo está bloqueado		Status	0	SIM	-4,1947	-55,4876
	07/08/2024 04:56:27	PA - RURÓPOLIS - Próx. BR-163	O veículo está bloqueado		Status	0	SIM	-4,1947	-55,4876
	07/08/2024 04:54:10	PA - RURÓPOLIS - Próx. BR-163	O veículo está bloqueado		Status	0	SIM	-4,1947	-55,4877

RELATÓRIO ANALÍTICO POR VEÍCULO






































Período: 01/08/2024 00:00:00 à 08/08/2024 00:00:00

Identificador: QEM8148 LUIZ FH 2019

Placa: QEM8148

- Legenda:**
-  Mensagens enviadas do Veículo (Veículo -> Central)
 -  Mensagens enviadas do Veículo (Controle de Jornada Cliente)
 -  Mensagens enviadas da Central (Central -> Veículo)






Sentido:	Data e Hora:	Localização:	Mensagem:	Modo Emergência	Tipo Mensagem:	Vel. (Km/h)	Log ?	Latitude	Longitude
	07/08/2024 04:52:10	PA - RURÓPOLIS - Próx. BR-163	O veículo está bloqueado		Status	0	SIM	-4,1947	-55,4877
	07/08/2024 04:50:10	PA - RURÓPOLIS - Próx. BR-163	O veículo está bloqueado		Status	0	SIM	-4,1947	-55,4877
	07/08/2024 04:48:10	PA - RURÓPOLIS - Próx. BR-163	O veículo está bloqueado		Status	0	SIM	-4,1947	-55,4877
	07/08/2024 04:46:10	PA - RURÓPOLIS - Próx. BR-163	O veículo está bloqueado		Status	0	SIM	-4,1947	-55,4877
	07/08/2024 04:44:10	PA - RURÓPOLIS - Próx. BR-163	O veículo está bloqueado		Status	0	NÃO	-4,1947	-55,4875
	07/08/2024 04:44:10	PA - RURÓPOLIS - Próx. BR-163	O veículo está bloqueado		Status	0	SIM	-4,1947	-55,4877
	07/08/2024 04:42:09	PA - RURÓPOLIS - Próx. BR-163	O veículo está bloqueado		Status	0	SIM	-4,1947	-55,4877
	07/08/2024 04:40:09	PA - RURÓPOLIS - Próx. BR-163	O veículo está bloqueado		Status	0	SIM	-4,1947	-55,4876
	07/08/2024 04:38:09	PA - RURÓPOLIS - Próx. BR-163	O veículo está bloqueado		Status	0	SIM	-4,1947	-55,4876
	07/08/2024 04:36:09	PA - RURÓPOLIS - Próx. BR-163	O veículo está bloqueado		Status	0	SIM	-4,1947	-55,4876
	07/08/2024 04:34:09	PA - RURÓPOLIS - Próx. BR-163	O veículo está bloqueado		Status	0	SIM	-4,1947	-55,4876
	07/08/2024 04:32:09	PA - RURÓPOLIS - Próx. BR-163	O veículo está bloqueado		Status	0	SIM	-4,1947	-55,4876
	07/08/2024 04:30:09	PA - RURÓPOLIS - Próx. BR-163	O veículo está bloqueado		Status	0	SIM	-4,1947	-55,4876
	07/08/2024 04:28:09	PA - RURÓPOLIS - Próx. BR-163	O veículo está bloqueado		Status	0	SIM	-4,1946	-55,4876
	07/08/2024 04:26:09	PA - RURÓPOLIS - Próx. BR-163	O veículo está bloqueado		Status	0	SIM	-4,1946	-55,4876
	07/08/2024 04:24:09	PA - RURÓPOLIS - Próx. BR-163	O veículo está bloqueado		Status	0	SIM	-4,1946	-55,4876
	07/08/2024 04:22:09	PA - RURÓPOLIS - Próx. BR-163	O veículo está bloqueado		Status	0	SIM	-4,1946	-55,4876
	07/08/2024 04:20:09	PA - RURÓPOLIS - Próx. BR-163	O veículo está bloqueado		Status	0	SIM	-4,1946	-55,4876
	07/08/2024 04:18:10	PA - RURÓPOLIS - Próx. BR-163	O veículo está bloqueado		Status	0	SIM	-4,1946	-55,4876
	07/08/2024 04:16:10	PA - RURÓPOLIS - Próx. BR-163	O veículo está bloqueado		Status	0	SIM	-4,1946	-55,4875
	07/08/2024 04:13:44	PA - RURÓPOLIS - Próx. BR-163	O veículo está bloqueado		Status	0	SIM	-4,1947	-55,4876
	07/08/2024 04:11:44	PA - RURÓPOLIS - Próx. BR-163	O veículo está bloqueado		Status	0	SIM	-4,1947	-55,4876
	07/08/2024 04:09:44	PA - RURÓPOLIS - Próx. BR-163	O veículo está bloqueado		Status	0	SIM	-4,1947	-55,4877
	07/08/2024 04:07:44	PA - RURÓPOLIS - Próx. BR-163	O veículo está bloqueado		Status	0	SIM	-4,1947	-55,4877
	07/08/2024 04:05:44	PA - RURÓPOLIS - Próx. BR-163	O veículo está bloqueado		Status	0	SIM	-4,1947	-55,4877
	07/08/2024 04:03:44	PA - RURÓPOLIS - Próx. BR-163	O veículo está bloqueado		Status	0	NÃO	-4,1947	-55,4875
	07/08/2024 04:03:44	PA - RURÓPOLIS - Próx. BR-163	O veículo está bloqueado		Status	0	SIM	-4,1947	-55,4877
	07/08/2024 04:01:43	PA - RURÓPOLIS - Próx. BR-163	O veículo está bloqueado		Status	0	SIM	-4,1947	-55,4877
	07/08/2024 03:59:43	PA - RURÓPOLIS - Próx. BR-163	O veículo está bloqueado		Status	0	SIM	-4,1947	-55,4877
	07/08/2024 03:57:43	PA - RURÓPOLIS - Próx. BR-163	O veículo está bloqueado		Status	0	SIM	-4,1947	-55,4877
	07/08/2024 03:55:43	PA - RURÓPOLIS - Próx. BR-163	O veículo está bloqueado		Status	0	SIM	-4,1947	-55,4877
	07/08/2024 03:53:43	PA - RURÓPOLIS - Próx. BR-163	O veículo está bloqueado		Status	0	SIM	-4,1947	-55,4877
	07/08/2024 03:51:43	PA - RURÓPOLIS - Próx. BR-163	O veículo está bloqueado		Status	0	SIM	-4,1947	-55,4877
	07/08/2024 03:49:43	PA - RURÓPOLIS - Próx. BR-163	O veículo está bloqueado		Status	0	SIM	-4,1947	-55,4877
	07/08/2024 03:47:43	PA - RURÓPOLIS - Próx. BR-163	O veículo está bloqueado		Status	0	SIM	-4,1947	-55,4877
	07/08/2024 03:45:44	PA - RURÓPOLIS - Próx. BR-163	O veículo está bloqueado		Status	0	SIM	-4,1947	-55,4877
	07/08/2024 03:43:44	PA - RURÓPOLIS - Próx. BR-163	O veículo está bloqueado		Status	0	SIM	-4,1947	-55,4877

RELATÓRIO ANALÍTICO POR VEÍCULO






































Período: 01/08/2024 00:00:00 à 08/08/2024 00:00:00

Identificador: QEM8148 LUIZ FH 2019

Placa: QEM8148

- Legenda:**
-  Mensagens enviadas do Veículo (Veículo -> Central)
 -  Mensagens enviadas do Veículo (Controle de Jornada Cliente)
 -  Mensagens enviadas da Central (Central -> Veículo)



Sentido:	Data e Hora:	Localização:	Mensagem:	Modo Emergência	Tipo Mensagem:	Vel. (Km/h)	Log ?	Latitude	Longitude
	07/08/2024 03:41:44	PA - RURÓPOLIS - Próx. BR-163	O veículo está bloqueado		Status	0	SIM	-4,1947	-55,4877
	07/08/2024 03:39:44	PA - RURÓPOLIS - Próx. BR-163	O veículo está bloqueado		Status	0	SIM	-4,1947	-55,4877
	07/08/2024 03:37:44	PA - RURÓPOLIS - Próx. BR-163	O veículo está bloqueado		Status	0	SIM	-4,1947	-55,4877
	07/08/2024 03:35:44	PA - RURÓPOLIS - Próx. BR-163	O veículo está bloqueado		Status	0	SIM	-4,1947	-55,4877
	07/08/2024 03:33:27	PA - RURÓPOLIS - Próx. BR-163	O veículo está bloqueado		Status	0	SIM	-4,1947	-55,4876
	07/08/2024 03:31:27	PA - RURÓPOLIS - Próx. BR-163	O veículo está bloqueado		Status	0	SIM	-4,1947	-55,4877
	07/08/2024 03:29:27	PA - RURÓPOLIS - Próx. BR-163	O veículo está bloqueado		Status	0	SIM	-4,1947	-55,4877
	07/08/2024 03:27:27	PA - RURÓPOLIS - Próx. BR-163	O veículo está bloqueado		Status	0	SIM	-4,1947	-55,4877
	07/08/2024 03:25:27	PA - RURÓPOLIS - Próx. BR-163	O veículo está bloqueado		Status	0	SIM	-4,1947	-55,4877
	07/08/2024 03:23:27	PA - RURÓPOLIS - Próx. BR-163	O veículo está bloqueado		Status	0	NÃO	-4,1947	-55,4875
	07/08/2024 03:23:27	PA - RURÓPOLIS - Próx. BR-163	O veículo está bloqueado		Status	0	SIM	-4,1947	-55,4876
	07/08/2024 03:21:26	PA - RURÓPOLIS - Próx. BR-163	O veículo está bloqueado		Status	0	SIM	-4,1947	-55,4876
	07/08/2024 03:19:26	PA - RURÓPOLIS - Próx. BR-163	O veículo está bloqueado		Status	0	SIM	-4,1947	-55,4877
	07/08/2024 03:17:26	PA - RURÓPOLIS - Próx. BR-163	O veículo está bloqueado		Status	0	SIM	-4,1947	-55,4877
	07/08/2024 03:15:26	PA - RURÓPOLIS - Próx. BR-163	O veículo está bloqueado		Status	0	SIM	-4,1947	-55,4877
	07/08/2024 03:13:26	PA - RURÓPOLIS - Próx. BR-163	O veículo está bloqueado		Status	0	SIM	-4,1947	-55,4877
	07/08/2024 03:11:26	PA - RURÓPOLIS - Próx. BR-163	O veículo está bloqueado		Status	0	SIM	-4,1947	-55,4877
	07/08/2024 03:09:26	PA - RURÓPOLIS - Próx. BR-163	O veículo está bloqueado		Status	0	SIM	-4,1947	-55,4877
	07/08/2024 03:07:26	PA - RURÓPOLIS - Próx. BR-163	O veículo está bloqueado		Status	0	SIM	-4,1947	-55,4877
	07/08/2024 03:05:26	PA - RURÓPOLIS - Próx. BR-163	O veículo está bloqueado		Status	0	SIM	-4,1947	-55,4877
	07/08/2024 03:03:26	PA - RURÓPOLIS - Próx. BR-163	O veículo está bloqueado		Status	0	SIM	-4,1947	-55,4877
	07/08/2024 03:01:26	PA - RURÓPOLIS - BR-163	O veículo está bloqueado		Status	0	SIM	-4,1946	-55,4877
	07/08/2024 02:59:26	PA - RURÓPOLIS - BR-163	O veículo está bloqueado		Status	0	SIM	-4,1946	-55,4877
	07/08/2024 02:57:27	PA - RURÓPOLIS - BR-163	O veículo está bloqueado		Status	0	SIM	-4,1946	-55,4877
	07/08/2024 02:55:27	PA - RURÓPOLIS - BR-163	O veículo está bloqueado		Status	0	SIM	-4,1946	-55,4877
	07/08/2024 02:53:01	PA - RURÓPOLIS - Próx. BR-163	O veículo está bloqueado		Status	0	SIM	-4,1947	-55,4877
	07/08/2024 02:51:01	PA - RURÓPOLIS - Próx. BR-163	O veículo está bloqueado		Status	0	SIM	-4,1947	-55,4877
	07/08/2024 02:49:01	PA - RURÓPOLIS - Próx. BR-163	O veículo está bloqueado		Status	0	SIM	-4,1947	-55,4877
	07/08/2024 02:47:01	PA - RURÓPOLIS - Próx. BR-163	O veículo está bloqueado		Status	0	SIM	-4,1947	-55,4876
	07/08/2024 02:45:01	PA - RURÓPOLIS - Próx. BR-163	O veículo está bloqueado		Status	0	SIM	-4,1947	-55,4876
	07/08/2024 02:43:01	PA - RURÓPOLIS - Próx. BR-163	O veículo está bloqueado		Status	0	NÃO	-4,1947	-55,4875
	07/08/2024 02:43:01	PA - RURÓPOLIS - Próx. BR-163	O veículo está bloqueado		Status	0	SIM	-4,1947	-55,4876
	07/08/2024 02:41:00	PA - RURÓPOLIS - Próx. BR-163	O veículo está bloqueado		Status	0	SIM	-4,1947	-55,4876
	07/08/2024 02:39:00	PA - RURÓPOLIS - Próx. BR-163	O veículo está bloqueado		Status	0	SIM	-4,1947	-55,4876
	07/08/2024 02:37:00	PA - RURÓPOLIS - Próx. BR-163	O veículo está bloqueado		Status	0	SIM	-4,1947	-55,4876
	07/08/2024 02:35:00	PA - RURÓPOLIS - Próx. BR-163	O veículo está bloqueado		Status	0	SIM	-4,1947	-55,4876
	07/08/2024 02:33:00	PA - RURÓPOLIS - Próx. BR-163	O veículo está bloqueado		Status	0	SIM	-4,1947	-55,4876

RELATÓRIO ANALÍTICO POR VEÍCULO






































Período: 01/08/2024 00:00:00 à 08/08/2024 00:00:00

Identificador: QEM8148 LUIZ FH 2019

Placa: QEM8148

- Legenda:**
-  Mensagens enviadas do Veículo (Veículo -> Central)
 -  Mensagens enviadas do Veículo (Controle de Jornada Cliente)
 -  Mensagens enviadas da Central (Central -> Veículo)






Sentido:	Data e Hora:	Localização:	Mensagem:	Modo Emergência	Tipo Mensagem:	Vel. (Km/h)	Log ?	Latitude	Longitude
	07/08/2024 02:31:00	PA - RURÓPOLIS - Próx. BR-163	O veículo está bloqueado		Status	0	SIM	-4,1947	-55,4876
	07/08/2024 02:29:00	PA - RURÓPOLIS - Próx. BR-163	O veículo está bloqueado		Status	0	SIM	-4,1947	-55,4876
	07/08/2024 02:27:00	PA - RURÓPOLIS - Próx. BR-163	O veículo está bloqueado		Status	0	SIM	-4,1947	-55,4876
	07/08/2024 02:25:00	PA - RURÓPOLIS - Próx. BR-163	O veículo está bloqueado		Status	0	SIM	-4,1947	-55,4876
	07/08/2024 02:23:00	PA - RURÓPOLIS - Próx. BR-163	O veículo está bloqueado		Status	0	SIM	-4,1947	-55,4876
	07/08/2024 02:21:01	PA - RURÓPOLIS - Próx. BR-163	O veículo está bloqueado		Status	0	SIM	-4,1947	-55,4876
	07/08/2024 02:19:01	PA - RURÓPOLIS - Próx. BR-163	O veículo está bloqueado		Status	0	SIM	-4,1947	-55,4876
	07/08/2024 02:17:01	PA - RURÓPOLIS - Próx. BR-163	O veículo está bloqueado		Status	0	SIM	-4,1947	-55,4876
	07/08/2024 02:15:01	PA - RURÓPOLIS - Próx. BR-163	O veículo está bloqueado		Status	0	SIM	-4,1947	-55,4876
	07/08/2024 02:12:44	PA - RURÓPOLIS - Próx. BR-163	O veículo está bloqueado		Status	0	SIM	-4,1947	-55,4876
	07/08/2024 02:10:44	PA - RURÓPOLIS - Próx. BR-163	O veículo está bloqueado		Status	0	SIM	-4,1947	-55,4877
	07/08/2024 02:08:44	PA - RURÓPOLIS - Próx. BR-163	O veículo está bloqueado		Status	0	SIM	-4,1947	-55,4877
	07/08/2024 02:06:44	PA - RURÓPOLIS - Próx. BR-163	O veículo está bloqueado		Status	0	SIM	-4,1947	-55,4877
	07/08/2024 02:04:44	PA - RURÓPOLIS - Próx. BR-163	O veículo está bloqueado		Status	0	SIM	-4,1947	-55,4877
	07/08/2024 02:02:44	PA - RURÓPOLIS - BR-163	O veículo está bloqueado		Status	0	NÃO	-4,1945	-55,4875
	07/08/2024 02:02:44	PA - RURÓPOLIS - Próx. BR-163	O veículo está bloqueado		Status	0	SIM	-4,1947	-55,4877
	07/08/2024 02:00:43	PA - RURÓPOLIS - Próx. BR-163	O veículo está bloqueado		Status	0	SIM	-4,1947	-55,4877
	07/08/2024 01:58:43	PA - RURÓPOLIS - Próx. BR-163	O veículo está bloqueado		Status	0	SIM	-4,1947	-55,4877
	07/08/2024 01:56:43	PA - RURÓPOLIS - Próx. BR-163	O veículo está bloqueado		Status	0	SIM	-4,1947	-55,4877
	07/08/2024 01:54:43	PA - RURÓPOLIS - Próx. BR-163	O veículo está bloqueado		Status	0	SIM	-4,1947	-55,4877
	07/08/2024 01:52:43	PA - RURÓPOLIS - Próx. BR-163	O veículo está bloqueado		Status	0	SIM	-4,1947	-55,4877
	07/08/2024 01:50:43	PA - RURÓPOLIS - Próx. BR-163	O veículo está bloqueado		Status	0	SIM	-4,1947	-55,4877
	07/08/2024 01:48:43	PA - RURÓPOLIS - Próx. BR-163	O veículo está bloqueado		Status	0	SIM	-4,1947	-55,4877
	07/08/2024 01:46:43	PA - RURÓPOLIS - Próx. BR-163	O veículo está bloqueado		Status	0	SIM	-4,1947	-55,4877
	07/08/2024 01:44:43	PA - RURÓPOLIS - Próx. BR-163	O veículo está bloqueado		Status	0	SIM	-4,1947	-55,4877
	07/08/2024 01:42:43	PA - RURÓPOLIS - Próx. BR-163	O veículo está bloqueado		Status	0	SIM	-4,1947	-55,4877
	07/08/2024 01:40:43	PA - RURÓPOLIS - Próx. BR-163	O veículo está bloqueado		Status	0	SIM	-4,1947	-55,4877
	07/08/2024 01:38:43	PA - RURÓPOLIS - Próx. BR-163	O veículo está bloqueado		Status	0	SIM	-4,1947	-55,4877
	07/08/2024 01:36:44	PA - RURÓPOLIS - Próx. BR-163	O veículo está bloqueado		Status	0	SIM	-4,1947	-55,4877
	07/08/2024 01:34:44	PA - RURÓPOLIS - Próx. BR-163	O veículo está bloqueado		Status	0	SIM	-4,1947	-55,4877
	07/08/2024 01:32:18	PA - RURÓPOLIS - Próx. BR-163	O veículo está bloqueado		Status	0	SIM	-4,1947	-55,4877
	07/08/2024 01:30:18	PA - RURÓPOLIS - Próx. BR-163	O veículo está bloqueado		Status	0	SIM	-4,1947	-55,4877
	07/08/2024 01:28:18	PA - RURÓPOLIS - Próx. BR-163	O veículo está bloqueado		Status	0	SIM	-4,1947	-55,4877
	07/08/2024 01:26:18	PA - RURÓPOLIS - Próx. BR-163	O veículo está bloqueado		Status	0	SIM	-4,1947	-55,4877
	07/08/2024 01:24:18	PA - RURÓPOLIS - Próx. BR-163	O veículo está bloqueado		Status	0	SIM	-4,1947	-55,4877
	07/08/2024 01:22:18	PA - RURÓPOLIS - Próx. BR-163	O veículo está bloqueado		Status	0	NÃO	-4,1947	-55,4875
	07/08/2024 01:22:18	PA - RURÓPOLIS - Próx. BR-163	O veículo está bloqueado		Status	0	SIM	-4,1947	-55,4877

RELATÓRIO ANALÍTICO POR VEÍCULO






































Período: 01/08/2024 00:00:00 à 08/08/2024 00:00:00

Identificador: QEM8148 LUIZ FH 2019

Placa: QEM8148

- Legenda:**
-  Mensagens enviadas do Veículo (Veículo -> Central)
 -  Mensagens enviadas do Veículo (Controle de Jornada Cliente)
 -  Mensagens enviadas da Central (Central -> Veículo)



Sentido:	Data e Hora:	Localização:	Mensagem:	Modo Emergência	Tipo Mensagem:	Vel. (Km/h)	Log ?	Latitude	Longitude
	07/08/2024 01:20:17	PA - RURÓPOLIS - Próx. BR-163	O veículo está bloqueado		Status	0	SIM	-4,1947	-55,4877
	07/08/2024 01:18:17	PA - RURÓPOLIS - Próx. BR-163	O veículo está bloqueado		Status	0	SIM	-4,1947	-55,4877
	07/08/2024 01:16:17	PA - RURÓPOLIS - Próx. BR-163	O veículo está bloqueado		Status	0	SIM	-4,1947	-55,4877
	07/08/2024 01:14:17	PA - RURÓPOLIS - Próx. BR-163	O veículo está bloqueado		Status	0	SIM	-4,1947	-55,4877
	07/08/2024 01:12:17	PA - RURÓPOLIS - Próx. BR-163	O veículo está bloqueado		Status	0	SIM	-4,1947	-55,4877
	07/08/2024 01:12:17	PA - RURÓPOLIS - Próx. BR-163	Porta do Motorista aberta		Status	0	SIM	-4,1947	-55,4877
	07/08/2024 01:11:26	PA - RURÓPOLIS - Próx. BR-163	Porta do Motorista aberta		Evento	0	NÃO	-4,1947	-55,4875
	07/08/2024 01:11:26	PA - RURÓPOLIS - Próx. BR-163	O veículo está bloqueado		Status	0	NÃO	-4,1947	-55,4875
	07/08/2024 01:10:17	PA - RURÓPOLIS - Próx. BR-163	O veículo está bloqueado		Status	0	SIM	-4,1947	-55,4877
	07/08/2024 01:08:17	PA - RURÓPOLIS - Próx. BR-163	O veículo está bloqueado		Status	0	SIM	-4,1947	-55,4877
	07/08/2024 01:06:17	PA - RURÓPOLIS - Próx. BR-163	O veículo está bloqueado		Status	0	SIM	-4,1947	-55,4877
	07/08/2024 01:04:17	PA - RURÓPOLIS - Próx. BR-163	O veículo está bloqueado		Status	0	SIM	-4,1947	-55,4877
	07/08/2024 01:02:17	PA - RURÓPOLIS - Próx. BR-163	O veículo está bloqueado		Status	0	SIM	-4,1947	-55,4877
	07/08/2024 01:00:17	PA - RURÓPOLIS - Próx. BR-163	O veículo está bloqueado		Status	0	SIM	-4,1947	-55,4877
	07/08/2024 00:58:18	PA - RURÓPOLIS - Próx. BR-163	O veículo está bloqueado		Status	0	SIM	-4,1947	-55,4877
	07/08/2024 00:56:18	PA - RURÓPOLIS - Próx. BR-163	O veículo está bloqueado		Status	0	SIM	-4,1947	-55,4877
	07/08/2024 00:54:18	PA - RURÓPOLIS - Próx. BR-163	O veículo está bloqueado		Status	0	SIM	-4,1947	-55,4877
	07/08/2024 00:52:01	PA - RURÓPOLIS - Próx. BR-163	O veículo está bloqueado		Status	0	SIM	-4,1947	-55,4877
	07/08/2024 00:50:01	PA - RURÓPOLIS - Próx. BR-163	O veículo está bloqueado		Status	0	SIM	-4,1947	-55,4877
	07/08/2024 00:48:01	PA - RURÓPOLIS - Próx. BR-163	O veículo está bloqueado		Status	0	SIM	-4,1947	-55,4876
	07/08/2024 00:46:01	PA - RURÓPOLIS - Próx. BR-163	O veículo está bloqueado		Status	0	SIM	-4,1947	-55,4876
	07/08/2024 00:44:01	PA - RURÓPOLIS - Próx. BR-163	O veículo está bloqueado		Status	0	SIM	-4,1947	-55,4876
	07/08/2024 00:42:01	PA - RURÓPOLIS - Próx. BR-163	O veículo está bloqueado		Status	0	NÃO	-4,1947	-55,4875
	07/08/2024 00:42:01	PA - RURÓPOLIS - Próx. BR-163	O veículo está bloqueado		Status	0	SIM	-4,1947	-55,4876
	07/08/2024 00:40:00	PA - RURÓPOLIS - Próx. BR-163	O veículo está bloqueado		Status	0	SIM	-4,1947	-55,4876
	07/08/2024 00:38:00	PA - RURÓPOLIS - Próx. BR-163	O veículo está bloqueado		Status	0	SIM	-4,1947	-55,4876
	07/08/2024 00:36:00	PA - RURÓPOLIS - Próx. BR-163	O veículo está bloqueado		Status	0	SIM	-4,1947	-55,4876
	07/08/2024 00:34:00	PA - RURÓPOLIS - Próx. BR-163	O veículo está bloqueado		Status	0	SIM	-4,1947	-55,4876
	07/08/2024 00:32:00	PA - RURÓPOLIS - Próx. BR-163	O veículo está bloqueado		Status	0	SIM	-4,1947	-55,4876
	07/08/2024 00:30:00	PA - RURÓPOLIS - Próx. BR-163	O veículo está bloqueado		Status	0	SIM	-4,1947	-55,4876
	07/08/2024 00:28:00	PA - RURÓPOLIS - Próx. BR-163	O veículo está bloqueado		Status	0	SIM	-4,1947	-55,4876
	07/08/2024 00:26:00	PA - RURÓPOLIS - Próx. BR-163	O veículo está bloqueado		Status	0	SIM	-4,1947	-55,4876
	07/08/2024 00:24:00	PA - RURÓPOLIS - Próx. BR-163	O veículo está bloqueado		Status	0	SIM	-4,1947	-55,4876
	07/08/2024 00:22:00	PA - RURÓPOLIS - Próx. BR-163	O veículo está bloqueado		Status	0	SIM	-4,1947	-55,4876
	07/08/2024 00:20:00	PA - RURÓPOLIS - Próx. BR-163	O veículo está bloqueado		Status	0	SIM	-4,1947	-55,4876
	07/08/2024 00:18:00	PA - RURÓPOLIS - Próx. BR-163	O veículo está bloqueado		Status	0	SIM	-4,1947	-55,4876
	07/08/2024 00:16:01	PA - RURÓPOLIS - Próx. BR-163	O veículo está bloqueado		Status	0	SIM	-4,1947	-55,4876

RELATÓRIO ANALÍTICO POR VEÍCULO






































Período: 01/08/2024 00:00:00 à 08/08/2024 00:00:00

Identificador: QEM8148 LUIZ FH 2019

Placa: QEM8148

- Legenda:**
-  Mensagens enviadas do Veículo (Veículo -> Central)
 -  Mensagens enviadas do Veículo (Controle de Jornada Cliente)
 -  Mensagens enviadas da Central (Central -> Veículo)



Sentido:	Data e Hora:	Localização:	Mensagem:	Modo Emergência	Tipo Mensagem:	Vel. (Km/h)	Log ?	Latitude	Longitude
	07/08/2024 00:14:01	PA - RURÓPOLIS - Próx. BR-163	O veículo está bloqueado		Status	0	SIM	-4,1947	-55,4876
	07/08/2024 00:11:35	PA - RURÓPOLIS - Próx. BR-163	O veículo está bloqueado		Status	0	SIM	-4,1947	-55,4877
	07/08/2024 00:09:35	PA - RURÓPOLIS - Próx. BR-163	O veículo está bloqueado		Status	0	SIM	-4,1947	-55,4877
	07/08/2024 00:07:35	PA - RURÓPOLIS - Próx. BR-163	O veículo está bloqueado		Status	0	SIM	-4,1947	-55,4877
	07/08/2024 00:05:35	PA - RURÓPOLIS - Próx. BR-163	O veículo está bloqueado		Status	0	SIM	-4,1947	-55,4876
	07/08/2024 00:03:35	PA - RURÓPOLIS - Próx. BR-163	O veículo está bloqueado		Status	0	SIM	-4,1947	-55,4876
	07/08/2024 00:01:35	PA - RURÓPOLIS - BR-163	O veículo está bloqueado		Status	0	NÃO	-4,1945	-55,4875
	07/08/2024 00:01:35	PA - RURÓPOLIS - Próx. BR-163	O veículo está bloqueado		Status	0	SIM	-4,1947	-55,4876
	06/08/2024 23:59:34	PA - RURÓPOLIS - Próx. BR-163	O veículo está bloqueado		Status	0	SIM	-4,1947	-55,4876
	06/08/2024 23:57:34	PA - RURÓPOLIS - Próx. BR-163	O veículo está bloqueado		Status	0	SIM	-4,1947	-55,4876
	06/08/2024 23:55:34	PA - RURÓPOLIS - Próx. BR-163	O veículo está bloqueado		Status	0	SIM	-4,1946	-55,4876
	06/08/2024 23:53:34	PA - RURÓPOLIS - Próx. BR-163	O veículo está bloqueado		Status	0	SIM	-4,1946	-55,4876
	06/08/2024 23:51:34	PA - RURÓPOLIS - Próx. BR-163	O veículo está bloqueado		Status	0	SIM	-4,1946	-55,4876
	06/08/2024 23:49:34	PA - RURÓPOLIS - Próx. BR-163	O veículo está bloqueado		Status	0	SIM	-4,1946	-55,4876
	06/08/2024 23:47:34	PA - RURÓPOLIS - Próx. BR-163	O veículo está bloqueado		Status	0	SIM	-4,1947	-55,4876
	06/08/2024 23:45:34	PA - RURÓPOLIS - Próx. BR-163	O veículo está bloqueado		Status	0	SIM	-4,1946	-55,4876
	06/08/2024 23:43:34	PA - RURÓPOLIS - Próx. BR-163	O veículo está bloqueado		Status	0	SIM	-4,1946	-55,4876
	06/08/2024 23:41:34	PA - RURÓPOLIS - Próx. BR-163	O veículo está bloqueado		Status	0	SIM	-4,1946	-55,4876
	06/08/2024 23:39:35	PA - RURÓPOLIS - Próx. BR-163	O veículo está bloqueado		Status	0	SIM	-4,1946	-55,4876
	06/08/2024 23:37:35	PA - RURÓPOLIS - Próx. BR-163	O veículo está bloqueado		Status	0	SIM	-4,1946	-55,4876
	06/08/2024 23:35:35	PA - RURÓPOLIS - Próx. BR-163	O veículo está bloqueado		Status	0	SIM	-4,1946	-55,4876
	06/08/2024 23:33:35	PA - RURÓPOLIS - Próx. BR-163	O veículo está bloqueado		Status	0	SIM	-4,1946	-55,4876
	06/08/2024 23:31:18	PA - RURÓPOLIS - Próx. BR-163	O veículo está bloqueado		Status	0	SIM	-4,1947	-55,4877
	06/08/2024 23:29:18	PA - RURÓPOLIS - Próx. BR-163	O veículo está bloqueado		Status	0	SIM	-4,1947	-55,4877
	06/08/2024 23:27:18	PA - RURÓPOLIS - Próx. BR-163	O veículo está bloqueado		Status	0	SIM	-4,1947	-55,4877
	06/08/2024 23:25:18	PA - RURÓPOLIS - Próx. BR-163	O veículo está bloqueado		Status	0	SIM	-4,1947	-55,4877
	06/08/2024 23:23:18	PA - RURÓPOLIS - Próx. BR-163	O veículo está bloqueado		Status	0	SIM	-4,1947	-55,4877
	06/08/2024 23:21:18	PA - RURÓPOLIS - Próx. BR-163	O veículo está bloqueado		Status	0	NÃO	-4,1947	-55,4875
	06/08/2024 23:21:18	PA - RURÓPOLIS - Próx. BR-163	O veículo está bloqueado		Status	0	SIM	-4,1947	-55,4877
	06/08/2024 23:19:17	PA - RURÓPOLIS - Próx. BR-163	O veículo está bloqueado		Status	0	SIM	-4,1947	-55,4877
	06/08/2024 23:17:17	PA - RURÓPOLIS - Próx. BR-163	O veículo está bloqueado		Status	0	SIM	-4,1947	-55,4877
	06/08/2024 23:15:17	PA - RURÓPOLIS - Próx. BR-163	O veículo está bloqueado		Status	0	SIM	-4,1947	-55,4877
	06/08/2024 23:13:17	PA - RURÓPOLIS - Próx. BR-163	O veículo está bloqueado		Status	0	SIM	-4,1947	-55,4877
	06/08/2024 23:11:17	PA - RURÓPOLIS - Próx. BR-163	O veículo está bloqueado		Status	0	SIM	-4,1947	-55,4877
	06/08/2024 23:09:17	PA - RURÓPOLIS - Próx. BR-163	O veículo está bloqueado		Status	0	SIM	-4,1947	-55,4877
	06/08/2024 23:07:17	PA - RURÓPOLIS - Próx. BR-163	O veículo está bloqueado		Status	0	SIM	-4,1947	-55,4877
	06/08/2024 23:05:17	PA - RURÓPOLIS - Próx. BR-163	O veículo está bloqueado		Status	0	SIM	-4,1947	-55,4876

RELATÓRIO ANALÍTICO POR VEÍCULO






































Período: 01/08/2024 00:00:00 à 08/08/2024 00:00:00

Identificador: QEM8148 LUIZ FH 2019

Placa: QEM8148

- Legenda:**
-  Mensagens enviadas do Veículo (Veículo -> Central)
 -  Mensagens enviadas do Veículo (Controle de Jornada Cliente)
 -  Mensagens enviadas da Central (Central -> Veículo)



Sentido:	Data e Hora:	Localização:	Mensagem:	Modo Emergência	Tipo Mensagem:	Vel. (Km/h)	Log ?	Latitude	Longitude
	06/08/2024 23:03:17	PA - RURÓPOLIS - Próx. BR-163	O veículo está bloqueado		Status	0	SIM	-4,1947	-55,4876
	06/08/2024 23:01:17	PA - RURÓPOLIS - Próx. BR-163	O veículo está bloqueado		Status	0	SIM	-4,1946	-55,4876
	06/08/2024 22:59:17	PA - RURÓPOLIS - Próx. BR-163	O veículo está bloqueado		Status	0	SIM	-4,1946	-55,4876
	06/08/2024 22:57:17	PA - RURÓPOLIS - Próx. BR-163	O veículo está bloqueado		Status	0	SIM	-4,1946	-55,4876
	06/08/2024 22:55:18	PA - RURÓPOLIS - Próx. BR-163	O veículo está bloqueado		Status	0	SIM	-4,1946	-55,4876
	06/08/2024 22:53:18	PA - RURÓPOLIS - Próx. BR-163	O veículo está bloqueado		Status	0	SIM	-4,1947	-55,4877
	06/08/2024 22:50:52	PA - RURÓPOLIS - BR-163	O veículo está bloqueado		Status	0	SIM	-4,1946	-55,4877
	06/08/2024 22:50:30	PA - RURÓPOLIS - BR-163	Porta do Motorista aberta		Evento	0	NÃO	-4,1945	-55,4877
	06/08/2024 22:50:30	PA - RURÓPOLIS - BR-163	O veículo está bloqueado		Status	0	NÃO	-4,1945	-55,4877
	06/08/2024 22:48:52	PA - RURÓPOLIS - BR-163	O veículo está bloqueado		Status	0	SIM	-4,1946	-55,4877
	06/08/2024 22:46:52	PA - RURÓPOLIS - BR-163	O veículo está bloqueado		Status	0	SIM	-4,1946	-55,4877
	06/08/2024 22:44:52	PA - RURÓPOLIS - BR-163	O veículo está bloqueado		Status	0	SIM	-4,1946	-55,4877
	06/08/2024 22:42:52	PA - RURÓPOLIS - BR-163	O veículo está bloqueado		Status	0	SIM	-4,1946	-55,4877
	06/08/2024 22:40:52	PA - RURÓPOLIS - BR-163	O veículo está bloqueado		Status	0	NÃO	-4,1945	-55,4877
	06/08/2024 22:40:52	PA - RURÓPOLIS - BR-163	O veículo está bloqueado		Status	0	SIM	-4,1946	-55,4877
	06/08/2024 22:40:22	PA - RURÓPOLIS - BR-163	O veículo está bloqueado		Status	0	NÃO	-4,1945	-55,4877
	06/08/2024 22:40:22	PA - RURÓPOLIS - BR-163	Porta do Motorista aberta		Evento	0	NÃO	-4,1945	-55,4877
	06/08/2024 22:38:51	PA - RURÓPOLIS - BR-163	O veículo está bloqueado		Status	0	SIM	-4,1946	-55,4877
	06/08/2024 22:36:51	PA - RURÓPOLIS - BR-163	O veículo está bloqueado		Status	0	SIM	-4,1946	-55,4877
	06/08/2024 22:34:51	PA - RURÓPOLIS - BR-163	O veículo está bloqueado		Status	0	SIM	-4,1946	-55,4877
	06/08/2024 22:32:51	PA - RURÓPOLIS - BR-163	O veículo está bloqueado		Status	0	SIM	-4,1946	-55,4877
	06/08/2024 22:30:51	PA - RURÓPOLIS - BR-163	O veículo está bloqueado		Status	0	SIM	-4,1946	-55,4877
	06/08/2024 22:28:51	PA - RURÓPOLIS - BR-163	O veículo está bloqueado		Status	0	SIM	-4,1946	-55,4877
	06/08/2024 22:28:51	PA - RURÓPOLIS - BR-163	Porta do Motorista aberta		Status	0	SIM	-4,1946	-55,4877
	06/08/2024 22:27:02	PA - RURÓPOLIS - BR-163	Porta do Motorista aberta		Evento	0	NÃO	-4,1945	-55,4875
	06/08/2024 22:27:02	PA - RURÓPOLIS - BR-163	O veículo está bloqueado		Status	0	NÃO	-4,1945	-55,4875
	06/08/2024 22:26:51	PA - RURÓPOLIS - Próx. BR-163	O veículo está bloqueado		Status	0	SIM	-4,1947	-55,4876
	06/08/2024 22:24:51	PA - RURÓPOLIS - Próx. BR-163	O veículo está bloqueado		Status	0	SIM	-4,1947	-55,4876
	06/08/2024 22:24:17	PA - RURÓPOLIS - Próx. BR-163	Porta do Motorista aberta		Evento	0	SIM	-4,1947	-55,4876
	06/08/2024 22:24:17	PA - RURÓPOLIS - Próx. BR-163	O veículo está bloqueado		Status	0	SIM	-4,1947	-55,4876
	06/08/2024 22:23:13	PA - RURÓPOLIS - Próx. BR-163	O veículo está bloqueado		Status	0	NÃO	-4,1947	-55,4875
	06/08/2024 22:23:13	PA - RURÓPOLIS - Próx. BR-163	Porta do Motorista aberta		Evento	0	NÃO	-4,1947	-55,4875
	06/08/2024 22:22:51	PA - RURÓPOLIS - Próx. BR-163	O veículo está bloqueado		Status	0	SIM	-4,1947	-55,4876
	06/08/2024 22:20:51	PA - RURÓPOLIS - Próx. BR-163	O veículo está bloqueado		Status	0	SIM	-4,1947	-55,4876
	06/08/2024 22:18:52	PA - RURÓPOLIS - Próx. BR-163	O veículo está bloqueado		Status	0	SIM	-4,1947	-55,4876
	06/08/2024 22:16:52	PA - RURÓPOLIS - Próx. BR-163	O veículo está bloqueado		Status	0	SIM	-4,1947	-55,4876
	06/08/2024 22:14:52	PA - RURÓPOLIS - Próx. BR-163	O veículo está bloqueado		Status	0	SIM	-4,1947	-55,4876

RELATÓRIO ANALÍTICO POR VEÍCULO





































Período: 01/08/2024 00:00:00 à 08/08/2024 00:00:00

Identificador: QEM8148 LUIZ FH 2019

Placa: QEM8148

- Legenda:**
-  Mensagens enviadas do Veículo (Veículo -> Central)
 -  Mensagens enviadas do Veículo (Controle de Jornada Cliente)
 -  Mensagens enviadas da Central (Central -> Veículo)



Sentido:	Data e Hora:	Localização:	Mensagem:	Modo Emergência	Tipo Mensagem:	Vel. (Km/h)	Log ?	Latitude	Longitude
	06/08/2024 22:12:52	PA - RURÓPOLIS - Próx. BR-163	O veículo está bloqueado		Status	0	SIM	-4,1947	-55,4876
	06/08/2024 22:10:35	PA - RURÓPOLIS - BR-163	O veículo está bloqueado		Status	0	SIM	-4,1946	-55,4877
	06/08/2024 22:08:35	PA - RURÓPOLIS - BR-163	O veículo está bloqueado		Status	0	SIM	-4,1946	-55,4877
	06/08/2024 22:06:35	PA - RURÓPOLIS - BR-163	O veículo está bloqueado		Status	0	SIM	-4,1946	-55,4877
	06/08/2024 22:04:35	PA - RURÓPOLIS - BR-163	O veículo está bloqueado		Status	0	SIM	-4,1946	-55,4877
	06/08/2024 22:03:45	PA - RURÓPOLIS - BR-163	Porta do Motorista aberta		Evento	0	NÃO	-4,1945	-55,4875
	06/08/2024 22:03:45	PA - RURÓPOLIS - BR-163	O veículo está bloqueado		Status	0	NÃO	-4,1945	-55,4875
	06/08/2024 22:02:35	PA - RURÓPOLIS - BR-163	O veículo está bloqueado		Status	0	SIM	-4,1946	-55,4877
	06/08/2024 22:00:35	PA - RURÓPOLIS - BR-163	O veículo está bloqueado		Status	0	NÃO	-4,1945	-55,4875
	06/08/2024 22:00:35	PA - RURÓPOLIS - BR-163	O veículo está bloqueado		Status	0	SIM	-4,1946	-55,4877
	06/08/2024 21:58:34	PA - RURÓPOLIS - BR-163	O veículo está bloqueado		Status	0	SIM	-4,1946	-55,4877
	06/08/2024 21:56:34	PA - RURÓPOLIS - BR-163	O veículo está bloqueado		Status	0	SIM	-4,1946	-55,4877
	06/08/2024 21:54:58	PA - RURÓPOLIS - BR-163	O veículo está bloqueado		Status	0	NÃO	-4,1945	-55,4875
	06/08/2024 21:54:58	PA - RURÓPOLIS - BR-163	Porta do Motorista aberta		Evento	0	NÃO	-4,1945	-55,4875
	06/08/2024 21:54:34	PA - RURÓPOLIS - BR-163	O veículo está bloqueado		Status	0	SIM	-4,1946	-55,4877
	06/08/2024 21:52:34	PA - RURÓPOLIS - BR-163	O veículo está bloqueado		Status	0	SIM	-4,1946	-55,4877
	06/08/2024 21:50:34	PA - RURÓPOLIS - Próx. BR-163	O veículo está bloqueado		Status	0	SIM	-4,1947	-55,4877
	06/08/2024 21:48:34	PA - RURÓPOLIS - Próx. BR-163	O veículo está bloqueado		Status	0	SIM	-4,1947	-55,4877
	06/08/2024 21:46:34	PA - RURÓPOLIS - Próx. BR-163	O veículo está bloqueado		Status	0	SIM	-4,1947	-55,4877
	06/08/2024 21:44:34	PA - RURÓPOLIS - Próx. BR-163	O veículo está bloqueado		Status	0	SIM	-4,1947	-55,4877
	06/08/2024 21:42:34	PA - RURÓPOLIS - Próx. BR-163	O veículo está bloqueado		Status	0	SIM	-4,1947	-55,4877
	06/08/2024 21:40:34	PA - RURÓPOLIS - Próx. BR-163	O veículo está bloqueado		Status	0	SIM	-4,1947	-55,4876
	06/08/2024 21:38:34	PA - RURÓPOLIS - Próx. BR-163	O veículo está bloqueado		Status	0	SIM	-4,1947	-55,4876
	06/08/2024 21:36:34	PA - RURÓPOLIS - Próx. BR-163	O veículo está bloqueado		Status	0	SIM	-4,1947	-55,4876
	06/08/2024 21:34:35	PA - RURÓPOLIS - Próx. BR-163	O veículo está bloqueado		Status	0	SIM	-4,1947	-55,4876
	06/08/2024 21:32:35	PA - RURÓPOLIS - Próx. BR-163	O veículo está bloqueado		Status	0	SIM	-4,1947	-55,4876
	06/08/2024 21:30:11	PA - RURÓPOLIS - Próx. BR-163	O veículo está bloqueado		Status	0	SIM	-4,1947	-55,4877
	06/08/2024 21:28:11	PA - RURÓPOLIS - Próx. BR-163	O veículo está bloqueado		Status	0	SIM	-4,1947	-55,4877
	06/08/2024 21:27:03	PA - RURÓPOLIS - BR-163	Porta do Motorista aberta		Evento	0	NÃO	-4,1945	-55,4877
	06/08/2024 21:27:03	PA - RURÓPOLIS - BR-163	O veículo está bloqueado		Status	0	NÃO	-4,1945	-55,4877
	06/08/2024 21:26:11	PA - RURÓPOLIS - Próx. BR-163	O veículo está bloqueado		Status	0	SIM	-4,1947	-55,4877
	06/08/2024 21:25:26	MENSAGEM ENVIADA PELA CENTRAL Enviada por: integração	Ligar Bloqueio		Comando		-		
	06/08/2024 21:25:26	MENSAGEM ENVIADA PELA CENTRAL Enviada por: integração	MENSAGEM IIIVRE:VEICULO BLOQUEADO		Macro		-		
	06/08/2024 21:24:11	PA - RURÓPOLIS - Próx. BR-163	O veículo está bloqueado		Status	0	SIM	-4,1947	-55,4877
	06/08/2024 21:22:11	PA - RURÓPOLIS - Próx. BR-163	O veículo está bloqueado		Status	0	SIM	-4,1947	-55,4877
	06/08/2024 21:21:53	PA - RURÓPOLIS - BR-163	O veículo está bloqueado		Status	0	NÃO	-4,1945	-55,4877
	06/08/2024 21:21:53	PA - RURÓPOLIS - BR-163	Porta do Motorista aberta		Evento	0	NÃO	-4,1945	-55,4877

RELATÓRIO ANALÍTICO POR VEÍCULO



































Período: 01/08/2024 00:00:00 à 08/08/2024 00:00:00

Identificador: QEM8148 LUIZ FH 2019

Placa: QEM8148

- Legenda:**
-  Mensagens enviadas do Veículo (Veículo -> Central)
 -  Mensagens enviadas do Veículo (Controle de Jornada Cliente)
 -  Mensagens enviadas da Central (Central -> Veículo)



Sentido:	Data e Hora:	Localização:	Mensagem:	Modo Emergência	Tipo Mensagem:	Vel. (Km/h)	Log ?	Latitude	Longitude
	06/08/2024 21:21:16	PA - RURÓPOLIS - BR-163	10 PERNOITE 10 PERNOITE: LOCAL:DIVINOPOLIS PREVISAO DE REINICIO DATA:06/08/24 HORA:21:37 ID MOTORISTA:5719		Macro		NÃO	-4,1945	-55,4877
	06/08/2024 21:20:10	PA - RURÓPOLIS - Próx. BR-163	Ignição desligada		Evento	0	SIM	-4,1947	-55,4877
	06/08/2024 21:18:11	PA - RURÓPOLIS - BR-163	Ignição ligada		Status	18	NÃO	-4,1947	-55,4897
	06/08/2024 21:18:11	PA - RURÓPOLIS - BR-163	Ignição ligada		Status	18	SIM	-4,1948	-55,4897
	06/08/2024 21:15:11	PA - RURÓPOLIS - BR-163	Ignição ligada		Status	64	SIM	-4,1990	-55,5058
	06/08/2024 21:13:11	PA - RURÓPOLIS - BR-163	Ignição ligada		Status	53	NÃO	-4,2097	-55,5322
	06/08/2024 21:13:11	PA - RURÓPOLIS - BR-163	Ignição ligada		Status	53	SIM	-4,2097	-55,5323
	06/08/2024 21:10:11	PA - RURÓPOLIS - BR-163	Ignição ligada		Status	56	SIM	-4,2167	-55,5514
	06/08/2024 21:08:11	PA - RURÓPOLIS - BR-163	Ignição ligada		Status	46	NÃO	-4,2190	-55,5803
	06/08/2024 21:08:11	PA - RURÓPOLIS - BR-163	Ignição ligada		Status	46	SIM	-4,2191	-55,5804
	06/08/2024 21:05:11	PA - RURÓPOLIS - BR-163	Ignição ligada		Status	28	SIM	-4,2221	-55,5881
	06/08/2024 21:03:11	PA - RURÓPOLIS - BR-163	Ignição ligada		Status	27	NÃO	-4,2265	-55,6010
	06/08/2024 21:03:11	PA - RURÓPOLIS - Próx. BR-163	Ignição ligada		Status	27	SIM	-4,2265	-55,6011
	06/08/2024 21:00:11	PA - RURÓPOLIS - BR-163	Ignição ligada		Status	13	SIM	-4,2299	-55,6074
	06/08/2024 20:58:11	PA - RURÓPOLIS - BR-163	Ignição ligada		Status	32	NÃO	-4,2362	-55,6197
	06/08/2024 20:58:11	PA - RURÓPOLIS - BR-163	Ignição ligada		Status	32	SIM	-4,2362	-55,6197
	06/08/2024 20:55:11	PA - RURÓPOLIS - BR-163	Ignição ligada		Status	26	SIM	-4,2400	-55,6269
	06/08/2024 20:53:11	PA - RURÓPOLIS - Próx. BR-163	Ignição ligada		Status	26	NÃO	-4,2442	-55,6353
	06/08/2024 20:53:11	PA - RURÓPOLIS - BR-163	Ignição ligada		Status	26	SIM	-4,2443	-55,6354
	06/08/2024 20:50:11	PA - RURÓPOLIS - BR-163	Ignição ligada		Status	26	SIM	-4,2473	-55,6406
	06/08/2024 20:48:11	PA - RURÓPOLIS - BR-163	Ignição ligada		Status	26	NÃO	-4,2528	-55,6510
	06/08/2024 20:48:11	PA - RURÓPOLIS - BR-163	Ignição ligada		Status	26	SIM	-4,2528	-55,6510
	06/08/2024 20:45:11	PA - RURÓPOLIS - BR-163	Ignição ligada		Status	17	SIM	-4,2542	-55,6595
	06/08/2024 20:43:11	PA - RURÓPOLIS - BR-163	Ignição ligada		Status	13	NÃO	-4,2605	-55,6677
	06/08/2024 20:43:11	PA - RURÓPOLIS - BR-163	Ignição ligada		Status	13	SIM	-4,2605	-55,6677
	06/08/2024 20:40:11	PA - RURÓPOLIS - BR-163	Ignição ligada		Status	17	SIM	-4,2630	-55,6711
	06/08/2024 20:38:11	PA - RURÓPOLIS - BR-163	Ignição ligada		Status	9	NÃO	-4,2678	-55,6783
	06/08/2024 20:38:11	PA - RURÓPOLIS - BR-163	Ignição ligada		Status	9	SIM	-4,2678	-55,6785
	06/08/2024 20:35:11	PA - RURÓPOLIS - BR-163	Ignição ligada		Status	14	SIM	-4,2695	-55,6821
	06/08/2024 20:33:11	PA - RURÓPOLIS - BR-163	Ignição ligada		Status	12	NÃO	-4,2730	-55,6898
	06/08/2024 20:33:11	PA - RURÓPOLIS - BR-163	Ignição ligada		Status	12	SIM	-4,2731	-55,6899
	06/08/2024 20:30:11	PA - RURÓPOLIS - BR-163	Ignição ligada		Status	21	SIM	-4,2753	-55,6953
	06/08/2024 20:28:11	PA - ITAITUBA - BR-163	Ignição ligada		Status	13	NÃO	-4,2798	-55,7015
	06/08/2024 20:28:11	PA - ITAITUBA - BR-163	Ignição ligada		Status	13	SIM	-4,2799	-55,7015

RELATÓRIO ANALÍTICO POR VEÍCULO


































Período: 01/08/2024 00:00:00 à 08/08/2024 00:00:00

Identificador: QEM8148 LUIZ FH 2019

Placa: QEM8148

- Legenda:**
-  Mensagens enviadas do Veículo (Veículo -> Central)
 -  Mensagens enviadas do Veículo (Controle de Jornada Cliente)
 -  Mensagens enviadas da Central (Central -> Veículo)



Sentido:	Data e Hora:	Localização:	Mensagem:	Modo Emergência	Tipo Mensagem:	Vel. (Km/h)	Log ?	Latitude	Longitude
	06/08/2024 20:25:11	PA - ITAITUBA - BR-163	Ignição ligada		Status	29	SIM	-4,2869	-55,7049
	06/08/2024 20:23:11	PA - ITAITUBA - Próx. BR-163	Ignição ligada		Status	17	NÃO	-4,2932	-55,7090
	06/08/2024 20:23:11	PA - ITAITUBA - BR-163	Ignição ligada		Status	17	SIM	-4,2932	-55,7092
	06/08/2024 20:20:11	PA - ITAITUBA - BR-163	Ignição ligada		Status	24	SIM	-4,2970	-55,7137
	06/08/2024 20:18:11	PA - ITAITUBA - BR-163	Ignição ligada		Status	31	NÃO	-4,3025	-55,7202
	06/08/2024 20:18:11	PA - ITAITUBA - BR-163	Ignição ligada		Status	31	SIM	-4,3025	-55,7202
	06/08/2024 20:15:11	PA - ITAITUBA - BR-163	Ignição ligada		Status	17	SIM	-4,3057	-55,7233
	06/08/2024 20:13:11	PA - ITAITUBA - Próx. BR-163	Ignição ligada		Status	38	NÃO	-4,3180	-55,7347
	06/08/2024 20:13:11	PA - ITAITUBA - BR-163	Ignição ligada		Status	38	SIM	-4,3182	-55,7347
	06/08/2024 20:10:11	PA - ITAITUBA - BR-163	Ignição ligada		Status	47	SIM	-4,3215	-55,7424
	06/08/2024 20:08:11	PA - ITAITUBA - BR-163	Ignição ligada		Status	48	NÃO	-4,3270	-55,7550
	06/08/2024 20:08:11	PA - ITAITUBA - BR-163	Ignição ligada		Status	48	SIM	-4,3271	-55,7551
	06/08/2024 20:05:11	PA - ITAITUBA - BR-163	Ignição ligada		Status	19	SIM	-4,3319	-55,7628
	06/08/2024 20:03:11	PA - ITAITUBA - BR-163	Ignição ligada		Status	7	NÃO	-4,3393	-55,7743
	06/08/2024 20:03:11	PA - ITAITUBA - BR-163	Ignição ligada		Status	7	SIM	-4,3394	-55,7744
	06/08/2024 20:00:11	PA - ITAITUBA - BR-163	Ignição ligada		Status	30	SIM	-4,3430	-55,7799
	06/08/2024 19:58:11	PA - ITAITUBA - BR-163	Ignição ligada		Status	14	NÃO	-4,3472	-55,7855
	06/08/2024 19:58:11	PA - ITAITUBA - BR-163	Ignição ligada		Status	14	SIM	-4,3472	-55,7856
	06/08/2024 19:55:11	PA - ITAITUBA - Próx. BR-230	Ignição ligada		Status	12	SIM	-4,3467	-55,7877
	06/08/2024 19:54:22	MENSAGEM ENVIADA PELA CENTRAL Enviada por: integração	Habilitar sensor de porta do motorista		Comando		-		
	06/08/2024 19:54:19	MENSAGEM ENVIADA PELA CENTRAL Enviada por: integração	Habilitar sensor de violação de painel		Comando		-		
	06/08/2024 19:54:18	MENSAGEM ENVIADA PELA CENTRAL Enviada por: integração	Habilitar sensor de porta do carona		Comando		-		
	06/08/2024 19:54:14	MENSAGEM ENVIADA PELA CENTRAL Enviada por: integração	Desabilitar Botão de Abertura de Trava de Baú		Comando		-		
	06/08/2024 19:53:16	PA - ITAITUBA - Próx. BR-230	11 REINICIO DE VIAGEM 11 REINICIO DE VIAGEM ID MOTORISTA:5719		Macro		NÃO	-4,3465	-55,7883
	06/08/2024 19:53:11	PA - ITAITUBA - Próx. BR-230	Ignição ligada		Status	0	NÃO	-4,3465	-55,7883
	06/08/2024 19:53:11	PA - ITAITUBA - Próx. BR-230	Ignição ligada		Status	0	SIM	-4,3466	-55,7884
	06/08/2024 19:53:10	PA - ITAITUBA - Próx. BR-230	Ignição ligada		Evento	0	SIM	-4,3466	-55,7884
	06/08/2024 19:42:16	PA - ITAITUBA	Ignição desligada		Evento	0	SIM	-4,3465	-55,7885
	06/08/2024 19:42:14	PA - ITAITUBA - Próx. BR-230	Ignição ligada		Status	0	NÃO	-4,3465	-55,7883
	06/08/2024 19:41:07	PA - ITAITUBA - Próx. BR-230	Ignição ligada		Evento	0	SIM	-4,3467	-55,7883
	06/08/2024 19:36:54	MENSAGEM ENVIADA PELA CENTRAL Enviada por: integração	Ultima Posição		Comando		-		
	06/08/2024 19:25:57	PA - ITAITUBA - Próx. BR-230	Ignição desligada		Evento	0	SIM	-4,3466	-55,7883
	06/08/2024 19:25:10	PA - ITAITUBA - Próx. BR-230	Ignição ligada		Status	0	SIM	-4,3466	-55,7883

RELATÓRIO ANALÍTICO POR VEÍCULO

Período: 01/08/2024 00:00:00 à 08/08/2024 00:00:00

Identificador: QEM8148 LUIZ FH 2019

Placa: QEM8148

Legenda:

Mensagens enviadas do Veículo (Veículo -> Central)

Mensagens enviadas do Veículo (Controle de Jornada Cliente)

Mensagens enviadas da Central (Central -> Veículo)



Sentido:	Data e Hora:	Localização:	Mensagem:	Modo Emergência	Tipo Mensagem:	Vel. (Km/h)	Log ?	Latitude	Longitude
	06/08/2024 19:25:06	PA - ITAITUBA - Próx. BR-230	04 PARADA PARA ABASTECIMENTO 04 PARADA PARA ABASTECIMENTO: POSTO:MIRIAN PREVISAO DE REINICIO HORA: ID MOTORISTA:5719		Macro		NÃO	-4,3465	-55,7882
	06/08/2024 19:23:10	PA - ITAITUBA - Próx. BR-230	Ignição ligada		Status	8	SIM	-4,3470	-55,7879
	06/08/2024 19:21:10	PA - ITAITUBA - BR-163	Ignição ligada		Status	44	SIM	-4,3490	-55,7855
	06/08/2024 19:19:10	PA - ITAITUBA - BR-163	Ignição ligada		Status	22	NÃO	-4,3700	-55,7862
	06/08/2024 19:19:10	PA - ITAITUBA - BR-163	Ignição ligada		Status	22	SIM	-4,3700	-55,7862
	06/08/2024 19:16:10	PA - ITAITUBA - BR-163	Ignição ligada		Status	55	SIM	-4,3860	-55,7888
	06/08/2024 19:14:10	PA - ITAITUBA - Próx. BR-163	Ignição ligada		Status	55	NÃO	-4,4115	-55,7972
	06/08/2024 19:14:10	PA - ITAITUBA - Próx. BR-163	Ignição ligada		Status	55	SIM	-4,4116	-55,7973
	06/08/2024 19:11:10	PA - ITAITUBA - BR-163	Ignição ligada		Status	44	SIM	-4,4258	-55,8069
	06/08/2024 19:09:10	PA - ITAITUBA - BR-163	Ignição ligada		Status	76	NÃO	-4,4403	-55,8322
	06/08/2024 19:09:10	PA - ITAITUBA - BR-163	Ignição ligada		Status	76	SIM	-4,4403	-55,8322
	06/08/2024 19:06:10	PA - ITAITUBA - BR-163	Ignição ligada		Status	74	SIM	-4,4587	-55,8459
	06/08/2024 19:04:10	PA - ITAITUBA - Próx. BR-163	Ignição ligada		Status	51	NÃO	-4,4825	-55,8612
	06/08/2024 19:04:10	PA - ITAITUBA - BR-163	Ignição ligada		Status	51	SIM	-4,4826	-55,8612
	06/08/2024 19:01:10	PA - ITAITUBA - BR-163	Ignição ligada		Status	40	SIM	-4,4976	-55,8665
	06/08/2024 18:59:10	PA - ITAITUBA - Próx. BR-163	Ignição ligada		Status	49	NÃO	-4,5200	-55,8713
	06/08/2024 18:59:10	PA - ITAITUBA - BR-163	Ignição ligada		Status	49	SIM	-4,5201	-55,8715
	06/08/2024 18:56:10	PA - ITAITUBA - BR-163	Ignição ligada		Status	34	SIM	-4,5294	-55,8848
	06/08/2024 18:54:10	PA - ITAITUBA - BR-163	Ignição ligada		Status	59	NÃO	-4,5397	-55,9028
	06/08/2024 18:54:10	PA - ITAITUBA - BR-163	Ignição ligada		Status	59	SIM	-4,5397	-55,9029
	06/08/2024 18:51:10	PA - ITAITUBA - BR-163	Ignição ligada		Status	33	SIM	-4,5502	-55,9161
	06/08/2024 18:49:10	PA - TRAIRÃO - Próx. BR-163	Ignição ligada		Status	56	NÃO	-4,5755	-55,9273
	06/08/2024 18:49:10	PA - TRAIRÃO - BR-163	Ignição ligada		Status	56	SIM	-4,5756	-55,9275
	06/08/2024 18:46:10	PA - TRAIRÃO - BR-163	Ignição ligada		Status	78	SIM	-4,5948	-55,9354
	06/08/2024 18:44:10	PA - TRAIRÃO - BR-163	Ignição ligada		Status	29	NÃO	-4,6208	-55,9515
	06/08/2024 18:44:10	PA - TRAIRÃO - Próx. BR-163	Ignição ligada		Status	29	SIM	-4,6209	-55,9515
	06/08/2024 18:41:10	PA - TRAIRÃO - Próx. BR-163	Ignição ligada		Status	75	SIM	-4,6375	-55,9519
	06/08/2024 18:39:10	PA - TRAIRÃO - BR-163	Ignição ligada		Status	79	NÃO	-4,6655	-55,9627
	06/08/2024 18:39:10	PA - TRAIRÃO - BR-163	Ignição ligada		Status	79	SIM	-4,6656	-55,9628
	06/08/2024 18:36:10	PA - TRAIRÃO - BR-163	Ignição ligada		Status	78	SIM	-4,6828	-55,9758
	06/08/2024 18:34:10	PA - TRAIRÃO - BR-163	Ignição ligada		Status	11	NÃO	-4,6987	-55,9940
	06/08/2024 18:34:10	PA - TRAIRÃO - BR-163	Ignição ligada		Status	11	SIM	-4,6988	-55,9941
	06/08/2024 18:31:10	PA - TRAIRÃO - BR-163	Ignição ligada		Status	55	SIM	-4,7054	-55,9992
	06/08/2024 18:29:10	PA - TRAIRÃO - BR-163	Ignição ligada		Status	55	NÃO	-4,7197	-56,0148
	06/08/2024 18:29:10	PA - TRAIRÃO - BR-163	Ignição ligada		Status	55	SIM	-4,7198	-56,0150

RELATÓRIO ANALÍTICO POR VEÍCULO






































Período: 01/08/2024 00:00:00 à 08/08/2024 00:00:00

Identificador: QEM8148 LUIZ FH 2019

Placa: QEM8148

- Legenda:**
-  Mensagens enviadas do Veículo (Veículo -> Central)
 -  Mensagens enviadas do Veículo (Controle de Jornada Cliente)
 -  Mensagens enviadas da Central (Central -> Veículo)



Sentido:	Data e Hora:	Localização:	Mensagem:	Modo Emergência	Tipo Mensagem:	Vel. (Km/h)	Log ?	Latitude	Longitude
	06/08/2024 18:26:10	PA - TRAIRÃO - BR-163	Ignição ligada		Status	80	SIM	-4,7245	-56,0308
	06/08/2024 18:24:10	PA - TRAIRÃO - Próx. BR-163	Ignição ligada		Status	21	NÃO	-4,7330	-56,0467
	06/08/2024 18:24:10	PA - TRAIRÃO - BR-163	Ignição ligada		Status	21	SIM	-4,7331	-56,0467
	06/08/2024 18:21:10	PA - TRAIRÃO - BR-163	Ignição ligada		Status	62	SIM	-4,7409	-56,0548
	06/08/2024 18:19:10	PA - ITAITUBA - BR-163	Ignição ligada		Status	77	NÃO	-4,7507	-56,0727
	06/08/2024 18:19:10	PA - ITAITUBA - BR-163	Ignição ligada		Status	77	SIM	-4,7507	-56,0727
	06/08/2024 18:16:10	PA - ITAITUBA - BR-163	Ignição ligada		Status	58	SIM	-4,7606	-56,0858
	06/08/2024 18:14:10	PA - ITAITUBA - BR-163	Ignição ligada		Status	75	NÃO	-4,7742	-56,1080
	06/08/2024 18:14:10	PA - ITAITUBA - BR-163	Ignição ligada		Status	75	SIM	-4,7743	-56,1081
	06/08/2024 18:11:10	PA - ITAITUBA - BR-163	Ignição ligada		Status	70	SIM	-4,7906	-56,1210
	06/08/2024 18:09:10	PA - ITAITUBA - BR-163	Ignição ligada		Status	73	NÃO	-4,8160	-56,1225
	06/08/2024 18:09:10	PA - ITAITUBA - BR-163	Ignição ligada		Status	73	SIM	-4,8161	-56,1225
	06/08/2024 18:06:10	PA - ITAITUBA - BR-163	Ignição ligada		Status	67	SIM	-4,8326	-56,1363
	06/08/2024 18:04:10	PA - TRAIRÃO - BR-163	Ignição ligada		Status	41	NÃO	-4,8453	-56,1530
	06/08/2024 18:04:10	PA - TRAIRÃO - BR-163	Ignição ligada		Status	41	SIM	-4,8454	-56,1531
	06/08/2024 18:01:10	PA - TRAIRÃO - BR-163	Ignição ligada		Status	35	SIM	-4,8555	-56,1602
	06/08/2024 17:59:10	PA - TRAIRÃO - Próx. BR-163	Ignição ligada		Status	59	NÃO	-4,8773	-56,1693
	06/08/2024 17:59:10	PA - TRAIRÃO - BR-163	Ignição ligada		Status	59	SIM	-4,8774	-56,1694
	06/08/2024 17:56:10	PA - TRAIRÃO - BR-163	Ignição ligada		Status	73	SIM	-4,8908	-56,1775
	06/08/2024 17:54:10	PA - TRAIRÃO - Próx. BR-163	Ignição ligada		Status	73	NÃO	-4,9155	-56,1920
	06/08/2024 17:54:10	PA - TRAIRÃO - BR-163	Ignição ligada		Status	73	SIM	-4,9156	-56,1921
	06/08/2024 17:51:10	PA - TRAIRÃO - BR-163	Ignição ligada		Status	51	SIM	-4,9337	-56,2008
	06/08/2024 17:49:10	PA - TRAIRÃO - Próx. BR-163	Ignição ligada		Status	73	NÃO	-4,9650	-56,2075
	06/08/2024 17:49:10	PA - TRAIRÃO - BR-163	Ignição ligada		Status	73	SIM	-4,9650	-56,2076
	06/08/2024 17:46:10	PA - TRAIRÃO - BR-163	Ignição ligada		Status	67	SIM	-4,9816	-56,2075
	06/08/2024 17:44:10	PA - TRAIRÃO - Próx. BR-163	Ignição ligada		Status	23	NÃO	-4,9983	-56,1848
	06/08/2024 17:44:10	PA - TRAIRÃO - BR-163	Ignição ligada		Status	23	SIM	-4,9984	-56,1850
	06/08/2024 17:41:10	PA - TRAIRÃO - BR-163	Ignição ligada		Status	18	SIM	-5,0005	-56,1796
	06/08/2024 17:39:10	PA - TRAIRÃO - Próx. BR-163	Ignição ligada		Status	17	NÃO	-5,0120	-56,1852
	06/08/2024 17:39:10	PA - TRAIRÃO - BR-163	Ignição ligada		Status	17	SIM	-5,0121	-56,1852
	06/08/2024 17:36:10	PA - TRAIRÃO - BR-163	Ignição ligada		Status	27	SIM	-5,0192	-56,1870
	06/08/2024 17:34:10	PA - TRAIRÃO - Próx. BR-163	Ignição ligada		Status	63	NÃO	-5,0327	-56,1888
	06/08/2024 17:34:10	PA - TRAIRÃO - BR-163	Ignição ligada		Status	63	SIM	-5,0327	-56,1890
	06/08/2024 17:31:09	PA - TRAIRÃO - BR-163	Ignição ligada		Status	60	SIM	-5,0483	-56,1781
	06/08/2024 17:29:09	PA - TRAIRÃO - Próx. BR-163	Ignição ligada		Status	42	NÃO	-5,0698	-56,1565
	06/08/2024 17:29:09	PA - TRAIRÃO - BR-163	Ignição ligada		Status	42	SIM	-5,0699	-56,1566
	06/08/2024 17:26:09	PA - TRAIRÃO - BR-163	Ignição ligada		Status	75	SIM	-5,0849	-56,1469

RELATÓRIO ANALÍTICO POR VEÍCULO






































Período: 01/08/2024 00:00:00 à 08/08/2024 00:00:00

Identificador: QEM8148 LUIZ FH 2019

Placa: QEM8148

- Legenda:**
-  Mensagens enviadas do Veículo (Veículo -> Central)
 -  Mensagens enviadas do Veículo (Controle de Jornada Cliente)
 -  Mensagens enviadas da Central (Central -> Veículo)



Sentido:	Data e Hora:	Localização:	Mensagem:	Modo Emergência	Tipo Mensagem:	Vel. (Km/h)	Log ?	Latitude	Longitude
	06/08/2024 17:24:09	PA - TRAIRÃO - BR-163	Ignição ligada		Status	78	NÃO	-5,1052	-56,1263
	06/08/2024 17:24:09	PA - TRAIRÃO - BR-163	Ignição ligada		Status	78	SIM	-5,1052	-56,1263
	06/08/2024 17:21:09	PA - TRAIRÃO - BR-163	Ignição ligada		Status	76	SIM	-5,1210	-56,1136
	06/08/2024 17:19:09	PA - TRAIRÃO - Próx. BR-163	Ignição ligada		Status	77	NÃO	-5,1447	-56,0960
	06/08/2024 17:19:09	PA - TRAIRÃO - BR-163	Ignição ligada		Status	77	SIM	-5,1448	-56,0960
	06/08/2024 17:16:09	PA - TRAIRÃO - BR-163	Ignição ligada		Status	60	SIM	-5,1599	-56,0800
	06/08/2024 17:14:09	PA - TRAIRÃO - Próx. BR-163	Ignição ligada		Status	52	NÃO	-5,1810	-56,0582
	06/08/2024 17:14:09	PA - TRAIRÃO - BR-163	Ignição ligada		Status	52	SIM	-5,1812	-56,0582
	06/08/2024 17:11:09	PA - TRAIRÃO - BR-163	Ignição ligada		Status	65	SIM	-5,1959	-56,0450
	06/08/2024 17:09:09	PA - TRAIRÃO - BR-163	Ignição ligada		Status	27	NÃO	-5,2152	-56,0505
	06/08/2024 17:09:09	PA - TRAIRÃO - BR-163	Ignição ligada		Status	27	SIM	-5,2152	-56,0506
	06/08/2024 17:06:09	PA - TRAIRÃO - BR-163	Ignição ligada		Status	55	SIM	-5,2276	-56,0573
	06/08/2024 17:04:09	PA - TRAIRÃO - Próx. BR-163	Ignição ligada		Status	66	NÃO	-5,2538	-56,0478
	06/08/2024 17:04:09	PA - TRAIRÃO - BR-163	Ignição ligada		Status	66	SIM	-5,2539	-56,0479
	06/08/2024 17:01:09	PA - TRAIRÃO - BR-163	Ignição ligada		Status	73	SIM	-5,2694	-56,0342
	06/08/2024 16:59:09	PA - TRAIRÃO - Próx. BR-163	Ignição ligada		Status	61	NÃO	-5,2885	-56,0120
	06/08/2024 16:59:09	PA - TRAIRÃO - Próx. BR-163	Ignição ligada		Status	61	SIM	-5,2886	-56,0121
	06/08/2024 16:56:09	PA - TRAIRÃO - BR-163	Ignição ligada		Status	77	SIM	-5,2925	-55,9911
	06/08/2024 16:54:09	PA - TRAIRÃO - Próx. BR-163	Ignição ligada		Status	79	NÃO	-5,3090	-55,9625
	06/08/2024 16:54:09	PA - TRAIRÃO - BR-163	Ignição ligada		Status	79	SIM	-5,3091	-55,9626
	06/08/2024 16:51:09	PA - TRAIRÃO - BR-163	Ignição ligada		Status	25	SIM	-5,3154	-55,9490
	06/08/2024 16:49:09	PA - TRAIRÃO - BR-163	Ignição ligada		Status	69	NÃO	-5,3272	-55,9325
	06/08/2024 16:49:09	PA - TRAIRÃO - BR-163	Ignição ligada		Status	69	SIM	-5,3272	-55,9325
	06/08/2024 16:46:09	PA - TRAIRÃO - BR-163	Ignição ligada		Status	75	SIM	-5,3399	-55,9151
	06/08/2024 16:44:09	PA - TRAIRÃO - Próx. BR-163	Ignição ligada		Status	77	NÃO	-5,3633	-55,8957
	06/08/2024 16:44:09	PA - TRAIRÃO - Próx. BR-163	Ignição ligada		Status	77	SIM	-5,3633	-55,8957
	06/08/2024 16:41:09	PA - TRAIRÃO - BR-163	Ignição ligada		Status	66	SIM	-5,3805	-55,8878
	06/08/2024 16:39:09	PA - ITAITUBA - Próx. BR-163	Ignição ligada		Status	46	NÃO	-5,4063	-55,8868
	06/08/2024 16:39:09	PA - ITAITUBA - BR-163	Ignição ligada		Status	46	SIM	-5,4065	-55,8870
	06/08/2024 16:37:19	PA - ITAITUBA - BR-163	Ignição ligada		Evento	0	SIM	-5,4092	-55,8865
	06/08/2024 16:36:37	PA - ITAITUBA - BR-163	Ignição desligada		Evento	0	SIM	-5,4092	-55,8865
	06/08/2024 16:36:09	PA - ITAITUBA - BR-163	Ignição ligada		Status	0	SIM	-5,4093	-55,8865
	06/08/2024 16:34:09	PA - ITAITUBA - Próx. BR-163	Ignição ligada		Status	75	NÃO	-5,4395	-55,8808
	06/08/2024 16:34:09	PA - ITAITUBA - BR-163	Ignição ligada		Status	75	SIM	-5,4396	-55,8810
	06/08/2024 16:31:09	PA - ITAITUBA - BR-163	Ignição ligada		Status	75	SIM	-5,4556	-55,8704
	06/08/2024 16:29:09	PA - ITAITUBA - Próx. BR-163	Ignição ligada		Status	51	NÃO	-5,4743	-55,8485
	06/08/2024 16:29:09	PA - ITAITUBA - BR-163	Ignição ligada		Status	51	SIM	-5,4744	-55,8486

RELATÓRIO ANALÍTICO POR VEÍCULO			Legenda:							
Período: 01/08/2024 00:00:00 à 08/08/2024 00:00:00			📡 Mensagens enviadas do Veículo (Veículo -> Central)							
Identificador: QEM8148 LUIZ FH 2019			📡 Mensagens enviadas do Veículo (Controle de Jornada Cliente)							
Placa: QEM8148			📡 Mensagens enviadas da Central (Central -> Veículo)							
Sentido:	Data e Hora:	Localização:	Mensagem:	Modo Emergência	Tipo Mensagem:	Vel. (Km/h)	Log ?	Latitude	Longitude	
📡	06/08/2024 16:26:09	PA - ITAITUBA - BR-163	Ignição ligada		Status	74	SIM	-5,4904	-55,8374	
📡	06/08/2024 16:24:09	PA - ITAITUBA - BR-163	Ignição ligada		Status	65	NÃO	-5,5148	-55,8350	
📡	06/08/2024 16:24:09	PA - ITAITUBA - BR-163	Ignição ligada		Status	65	SIM	-5,5150	-55,8350	
📡	06/08/2024 16:21:09	PA - ITAITUBA - BR-163	Ignição ligada		Status	74	SIM	-5,5307	-55,8327	
📡	06/08/2024 16:19:09	PA - ITAITUBA - BR-163	Ignição ligada		Status	78	NÃO	-5,5487	-55,8235	
📡	06/08/2024 16:19:09	PA - ITAITUBA - BR-163	Ignição ligada		Status	78	SIM	-5,5488	-55,8235	
📡	06/08/2024 16:17:08	PA - ITAITUBA - BR-163	Ignição ligada		Status	77	SIM	-5,5710	-55,8193	
📡	06/08/2024 16:15:08	PA - ITAITUBA - BR-163	Ignição ligada		Status	77	SIM	-5,5913	-55,8144	
📡	06/08/2024 16:13:08	PA - ITAITUBA - BR-163	Ignição ligada		Status	50	SIM	-5,6094	-55,8042	
📡	06/08/2024 16:11:08	PA - ITAITUBA - BR-163	Ignição ligada		Status	78	SIM	-5,6273	-55,7973	
📡	06/08/2024 16:09:09	PA - ITAITUBA - BR-163	Ignição ligada		Status	77	NÃO	-5,6572	-55,7850	
📡	06/08/2024 16:09:09	PA - ITAITUBA - BR-163	Ignição ligada		Status	77	SIM	-5,6572	-55,7850	
📡	06/08/2024 16:06:09	PA - ITAITUBA - BR-163	Ignição ligada		Status	48	SIM	-5,6688	-55,7720	
📡	06/08/2024 16:04:09	PA - ITAITUBA - Próx. BR-163	Ignição ligada		Status	72	NÃO	-5,6897	-55,7548	
📡	06/08/2024 16:04:09	PA - ITAITUBA - BR-163	Ignição ligada		Status	72	SIM	-5,6898	-55,7549	
📡	06/08/2024 16:01:09	PA - ITAITUBA - BR-163	Ignição ligada		Status	74	SIM	-5,7100	-55,7475	
📡	06/08/2024 15:59:09	PA - ITAITUBA - Próx. BR-163	Ignição ligada		Status	67	NÃO	-5,7307	-55,7427	
📡	06/08/2024 15:59:09	PA - ITAITUBA - BR-163	Ignição ligada		Status	67	SIM	-5,7307	-55,7428	
📡	06/08/2024 15:57:08	PA - ITAITUBA - BR-163	Ignição ligada		Status	74	SIM	-5,7482	-55,7378	
📡	06/08/2024 15:55:08	PA - ITAITUBA - BR-163	Ignição ligada		Status	76	SIM	-5,7679	-55,7383	
📡	06/08/2024 15:53:08	PA - ITAITUBA - BR-163	Ignição ligada		Status	50	SIM	-5,7846	-55,7381	
📡	06/08/2024 15:51:09	PA - ITAITUBA - BR-163	Ignição ligada		Status	40	SIM	-5,7981	-55,7332	
📡	06/08/2024 15:49:26	MENSAGEM ENVIADA PELA CENTRAL Enviada por: integração	Habilitar sensor de violação de painel		Comando		-			
📡	06/08/2024 15:49:26	MENSAGEM ENVIADA PELA CENTRAL Enviada por: integração	Habilitar sensor de porta do motorista		Comando		-			
📡	06/08/2024 15:49:26	MENSAGEM ENVIADA PELA CENTRAL Enviada por: integração	Habilitar sensor de porta do carona		Comando		-			
📡	06/08/2024 15:49:24	MENSAGEM ENVIADA PELA CENTRAL Enviada por: integração	Desabilitar Botão de Abertura de Trava de Baú		Comando		-			
📡	06/08/2024 15:49:09	PA - ITAITUBA - BR-163	Ignição ligada		Evento	0	SIM	-5,8000	-55,7325	
📡	06/08/2024 15:48:39	PA - ITAITUBA - Próx. BR-163	11 REINICIO DE VIAGEM 11 REINICIO DE VIAGEM ID MOTORISTA:5719		Macro		NÃO	-5,8000	-55,7323	
📡	06/08/2024 15:39:48	PA - ITAITUBA - Próx. BR-163	06 PARADA EM POSTO FISCAL 06 PARADA EM POSTO FISCAL: LOCAL:ARURI KM: PREVISAO DE REINICIO DATA:06/08/24 HORA:15:39		Macro		NÃO	-5,8000	-55,7323	
📡	06/08/2024 15:39:22	PA - ITAITUBA - BR-163	Ignição desligada		Evento	0	SIM	-5,8000	-55,7325	
📡	06/08/2024 15:37:46	PA - ITAITUBA - BR-163	Ignição ligada		Status	54	SIM	-5,8061	-55,7304	
📡	06/08/2024 15:35:46	PA - ITAITUBA - BR-163	Ignição ligada		Status	77	SIM	-5,8244	-55,7237	
[RelatAnalítico - LUIZHENRIQUE]			[08/10/2024 10:44:40]				[Pag.: 47 de 200]			


RELATÓRIO ANALÍTICO POR VEÍCULO


Período: 01/08/2024 00:00:00 à 08/08/2024 00:00:00


Identificador: QEM8148 LUIZ FH 2019

Placa: QEM8148






































Legenda:

 Mensagens enviadas do Veículo (Veículo -> Central)

 Mensagens enviadas do Veículo (Controle de Jornada Cliente)




 Mensagens enviadas da Central (Central -> Veículo)








































Sentido:	Data e Hora:	Localização:	Mensagem:	Modo Emergência	Tipo Mensagem:	Vel. (Km/h)	Log ?	Latitude	Longitude
	06/08/2024 15:33:46	PA - ITAITUBA - BR-163	Ignição ligada		Status	71	SIM	-5,8454	-55,7161
	06/08/2024 15:31:46	PA - ITAITUBA - BR-163	Ignição ligada		Status	45	NÃO	-5,8647	-55,7118
	06/08/2024 15:31:46	PA - ITAITUBA - BR-163	Ignição ligada		Status	45	SIM	-5,8647	-55,7118
	06/08/2024 15:29:45	PA - ITAITUBA - BR-163	Ignição ligada		Status	27	SIM	-5,8735	-55,7104
	06/08/2024 15:27:45	PA - ITAITUBA - BR-163	Ignição ligada		Status	78	SIM	-5,8931	-55,7093
	06/08/2024 15:25:45	PA - ITAITUBA - BR-163	Ignição ligada		Status	57	SIM	-5,9110	-55,7092
	06/08/2024 15:23:46	PA - ITAITUBA - BR-163	Ignição ligada		Status	67	SIM	-5,9300	-55,7129
	06/08/2024 15:21:46	PA - ITAITUBA - Próx. BR-163	Ignição ligada		Status	68	NÃO	-5,9508	-55,7043
	06/08/2024 15:21:46	PA - ITAITUBA - BR-163	Ignição ligada		Status	68	SIM	-5,9509	-55,7044
	06/08/2024 15:19:46	PA - ITAITUBA - BR-163	Ignição ligada		Status	66	SIM	-5,9698	-55,6961
	06/08/2024 15:17:46	PA - ITAITUBA - BR-163	Ignição ligada		Status	64	SIM	-5,9885	-55,6911
	06/08/2024 15:15:46	PA - ITAITUBA - BR-163	Ignição ligada		Status	68	SIM	-6,0072	-55,6880
	06/08/2024 15:13:46	PA - ITAITUBA - BR-163	Ignição ligada		Status	58	SIM	-6,0283	-55,6883
	06/08/2024 15:11:46	PA - ITAITUBA - Próx. BR-163	Ignição ligada		Status	68	NÃO	-6,0483	-55,6858
	06/08/2024 15:11:46	PA - ITAITUBA - BR-163	Ignição ligada		Status	68	SIM	-6,0484	-55,6860
	06/08/2024 15:09:46	PA - ITAITUBA - BR-163	Ignição ligada		Status	35	SIM	-6,0574	-55,6696
	06/08/2024 15:07:46	PA - ITAITUBA - Próx. BR-163	Ignição ligada		Status	57	SIM	-6,0701	-55,6630
	06/08/2024 15:05:46	PA - ITAITUBA - BR-163	Ignição ligada		Status	46	SIM	-6,0890	-55,6531
	06/08/2024 15:03:46	PA - ITAITUBA - BR-163	Ignição ligada		Status	60	SIM	-6,0969	-55,6371
	06/08/2024 15:01:46	PA - ITAITUBA - Próx. BR-163	Ignição ligada		Status	58	NÃO	-6,1022	-55,6215
	06/08/2024 15:01:46	PA - ITAITUBA - BR-163	Ignição ligada		Status	58	SIM	-6,1022	-55,6216
	06/08/2024 14:59:46	PA - ITAITUBA - BR-163	Ignição ligada		Status	18	SIM	-6,1090	-55,6188
	06/08/2024 14:57:46	PA - ITAITUBA - BR-163	Ignição ligada		Status	31	SIM	-6,1223	-55,6150
	06/08/2024 14:55:46	PA - ITAITUBA - BR-163	Ignição ligada		Status	50	SIM	-6,1354	-55,6202
	06/08/2024 14:53:46	PA - ITAITUBA - BR-163	Ignição ligada		Status	74	SIM	-6,1486	-55,6315
	06/08/2024 14:51:46	PA - ITAITUBA - BR-163	Ignição ligada		Status	72	NÃO	-6,1675	-55,6323
	06/08/2024 14:51:46	PA - ITAITUBA - BR-163	Ignição ligada		Status	72	SIM	-6,1676	-55,6324
	06/08/2024 14:49:46	PA - ITAITUBA - BR-163	Ignição ligada		Status	24	SIM	-6,1863	-55,6301
	06/08/2024 14:47:46	PA - ITAITUBA - BR-163	Ignição ligada		Status	44	SIM	-6,1981	-55,6296
	06/08/2024 14:45:46	PA - ITAITUBA - BR-163	Ignição ligada		Status	32	SIM	-6,2105	-55,6292
	06/08/2024 14:43:46	PA - ITAITUBA - Próx. BR-163	Ignição ligada		Status	42	SIM	-6,2191	-55,6273
	06/08/2024 14:41:46	PA - ITAITUBA - BR-163	Ignição ligada		Status	38	NÃO	-6,2282	-55,6252
	06/08/2024 14:41:46	PA - ITAITUBA - BR-163	Ignição ligada		Status	38	SIM	-6,2282	-55,6252
	06/08/2024 14:39:46	PA - ITAITUBA - BR-163	Ignição ligada		Status	75	SIM	-6,2469	-55,6187
	06/08/2024 14:37:46	PA - ITAITUBA - BR-163	Ignição ligada		Status	78	SIM	-6,2618	-55,6035
	06/08/2024 14:35:46	PA - ITAITUBA - BR-163	Ignição ligada		Status	31	SIM	-6,2702	-55,5973
	06/08/2024 14:33:46	PA - ITAITUBA - BR-163	Ignição ligada		Status	59	SIM	-6,2853	-55,5969

RELATÓRIO ANALÍTICO POR VEÍCULO

Período: 01/08/2024 00:00:00 à 08/08/2024 00:00:00
Identificador: QEM8148 LUIZ FH 2019
Placa: QEM8148

- Legenda:**
-  Mensagens enviadas do Veículo (Veículo -> Central)
 -  Mensagens enviadas do Veículo (Controle de Jornada Cliente)
 -  Mensagens enviadas da Central (Central -> Veículo)



Sentido:	Data e Hora:	Localização:	Mensagem:	Modo Emergência	Tipo Mensagem:	Vel. (Km/h)	Log ?	Latitude	Longitude
	06/08/2024 14:31:46	PA - ITAITUBA - BR-163	Ignição ligada		Status	58	NÃO	-6,3018	-55,5940
	06/08/2024 14:31:46	PA - ITAITUBA - BR-163	Ignição ligada		Status	58	SIM	-6,3019	-55,5940
	06/08/2024 14:29:46	PA - ITAITUBA - BR-163	Ignição ligada		Status	57	SIM	-6,3172	-55,5868
	06/08/2024 14:27:46	PA - ITAITUBA - BR-163	Ignição ligada		Status	73	SIM	-6,3306	-55,5843
	06/08/2024 14:25:46	PA - ITAITUBA - BR-163	Ignição ligada		Status	56	SIM	-6,3490	-55,5759
	06/08/2024 14:23:46	PA - ITAITUBA - BR-163	Ignição ligada		Status	60	SIM	-6,3689	-55,5703
	06/08/2024 14:21:46	PA - ITAITUBA - BR-163	Ignição ligada		Status	72	NÃO	-6,3897	-55,5667
	06/08/2024 14:21:46	PA - ITAITUBA - BR-163	Ignição ligada		Status	72	SIM	-6,3897	-55,5668
	06/08/2024 14:19:46	PA - NOVO PROGRESSO - BR-163	Ignição ligada		Status	75	SIM	-6,4127	-55,5631
	06/08/2024 14:17:46	PA - NOVO PROGRESSO - BR-163	Ignição ligada		Status	78	SIM	-6,4337	-55,5600
	06/08/2024 14:15:46	PA - NOVO PROGRESSO - BR-163	Ignição ligada		Status	70	SIM	-6,4557	-55,5568
	06/08/2024 14:13:46	PA - NOVO PROGRESSO - BR-163	Ignição ligada		Status	34	SIM	-6,4748	-55,5530
	06/08/2024 14:12:22	PA - NOVO PROGRESSO - Próx. BR-163	Ignição ligada		Status	76	NÃO	-6,4858	-55,5490
	06/08/2024 14:11:46	PA - NOVO PROGRESSO - Próx. BR-163	Ignição ligada		Status	78	NÃO	-6,4917	-55,5470
	06/08/2024 14:11:46	PA - NOVO PROGRESSO - BR-163	Ignição ligada		Status	78	SIM	-6,4917	-55,5471
	06/08/2024 14:09:46	PA - NOVO PROGRESSO - BR-163	Ignição ligada		Status	58	SIM	-6,5086	-55,5411
	06/08/2024 14:09:16	MENSAGEM ENVIADA PELA CENTRAL Enviada por: integração	Última Posição		Comando	-	-	-	-
	06/08/2024 14:07:46	PA - NOVO PROGRESSO - BR-163	Ignição ligada		Status	73	SIM	-6,5271	-55,5318
	06/08/2024 14:05:46	PA - NOVO PROGRESSO - BR-163	Ignição ligada		Status	65	SIM	-6,5481	-55,5314
	06/08/2024 14:03:46	PA - NOVO PROGRESSO - BR-163	Ignição ligada		Status	80	SIM	-6,5656	-55,5262
	06/08/2024 14:01:46	PA - NOVO PROGRESSO - BR-163	Ignição ligada		Status	62	SIM	-6,5806	-55,5168
	06/08/2024 13:59:46	PA - NOVO PROGRESSO - BR-163	Ignição ligada		Status	69	SIM	-6,6008	-55,5094
	06/08/2024 13:57:46	PA - NOVO PROGRESSO - BR-163	Ignição ligada		Status	29	SIM	-6,6160	-55,5009
	06/08/2024 13:55:46	PA - NOVO PROGRESSO - BR-163	Ignição ligada		Status	77	SIM	-6,6297	-55,5073
	06/08/2024 13:53:46	PA - NOVO PROGRESSO - BR-163	Ignição ligada		Status	69	NÃO	-6,6478	-55,5007
	06/08/2024 13:51:47	PA - NOVO PROGRESSO - BR-163	Ignição ligada		Status	66	NÃO	-6,6765	-55,4942
	06/08/2024 13:51:47	PA - NOVO PROGRESSO - BR-163	Ignição ligada		Status	66	SIM	-6,6767	-55,4942
	06/08/2024 13:49:28	MENSAGEM ENVIADA PELA CENTRAL Enviada por: integração	Temporizador 10-10 / 1 hora(s)		Comando	-	-	-	-
	06/08/2024 13:48:47	PA - NOVO PROGRESSO - BR-163	Ignição ligada		Status	78	SIM	-6,6947	-55,4860
	06/08/2024 13:46:47	PA - NOVO PROGRESSO - Próx. BR-163	Ignição ligada		Status	20	NÃO	-6,7193	-55,4808
	06/08/2024 13:46:47	PA - NOVO PROGRESSO - BR-163	Ignição ligada		Status	20	SIM	-6,7195	-55,4809
	06/08/2024 13:43:47	PA - NOVO PROGRESSO - BR-163	Ignição ligada		Status	79	SIM	-6,7375	-55,4789
	06/08/2024 13:41:47	PA - NOVO PROGRESSO - Próx. BR-163	Ignição ligada		Status	61	NÃO	-6,7628	-55,4795
	06/08/2024 13:41:47	PA - NOVO PROGRESSO - BR-163	Ignição ligada		Status	61	SIM	-6,7630	-55,4796
	06/08/2024 13:38:47	PA - NOVO PROGRESSO - BR-163	Ignição ligada		Status	7	SIM	-6,7724	-55,4804
	06/08/2024 13:36:47	PA - NOVO PROGRESSO - Próx. BR-163	O veículo está bloqueado		Status	0	NÃO	-6,7727	-55,4800
	06/08/2024 13:36:47	PA - NOVO PROGRESSO - Próx. BR-163	O veículo está bloqueado		Status	0	SIM	-6,7727	-55,4801

RELATÓRIO ANALÍTICO POR VEÍCULO



































Período: 01/08/2024 00:00:00 à 08/08/2024 00:00:00

Identificador: QEM8148 LUIZ FH 2019

Placa: QEM8148

- Legenda:**
-  Mensagens enviadas do Veículo (Veículo -> Central)
 -  Mensagens enviadas do Veículo (Controle de Jornada Cliente)
 -  Mensagens enviadas da Central (Central -> Veículo)



Sentido:	Data e Hora:	Localização:	Mensagem:	Modo Emergência	Tipo Mensagem:	Vel. (Km/h)	Log ?	Latitude	Longitude
	06/08/2024 13:36:46	PA - NOVO PROGRESSO - Próx. BR-163	Ignição ligada		Evento	0	SIM	-6,7727	-55,4801
	06/08/2024 13:34:19	PA - NOVO PROGRESSO - Próx. BR-163	O veículo está bloqueado		Status	0	SIM	-6,7727	-55,4801
	06/08/2024 13:34:19	PA - NOVO PROGRESSO - Próx. BR-163	Ignição desligada		Evento	0	SIM	-6,7727	-55,4801
	06/08/2024 13:33:44	PA - NOVO PROGRESSO - Próx. BR-163	O veículo está bloqueado		Status	0	SIM	-6,7727	-55,4801
	06/08/2024 13:33:44	PA - NOVO PROGRESSO - Próx. BR-163	Ignição ligada		Status	0	SIM	-6,7727	-55,4801
	06/08/2024 13:31:44	PA - NOVO PROGRESSO - Próx. BR-163	Ignição ligada		Status	0	SIM	-6,7727	-55,4801
	06/08/2024 13:31:44	PA - NOVO PROGRESSO - Próx. BR-163	O veículo está bloqueado		Status	0	SIM	-6,7727	-55,4801
	06/08/2024 13:31:12	MENSAGEM ENVIADA PELA CENTRAL Enviada por: integração	Desabilitar Botão de Abertura de Trava de Baú		Comando		-		
	06/08/2024 13:30:17	PA - NOVO PROGRESSO - Próx. BR-163	11 REINICIO DE VIAGEM 11 REINICIO DE VIAGEM ID MOTORISTA:5719		Macro		NÃO	-6,7727	-55,4800
	06/08/2024 13:29:44	PA - NOVO PROGRESSO - Próx. BR-163	O veículo está bloqueado		Status	0	NÃO	-6,7727	-55,4800
	06/08/2024 13:29:44	PA - NOVO PROGRESSO - Próx. BR-163	Ignição ligada		Status	0	NÃO	-6,7727	-55,4800
	06/08/2024 13:29:44	PA - NOVO PROGRESSO - Próx. BR-163	Ignição ligada		Evento	0	SIM	-6,7727	-55,4802
	06/08/2024 13:29:44	PA - NOVO PROGRESSO - Próx. BR-163	O veículo está bloqueado		Status	0	SIM	-6,7727	-55,4802
	06/08/2024 13:29:44	PA - NOVO PROGRESSO - Próx. BR-163	O veículo está bloqueado		Status	0	SIM	-6,7727	-55,4802
	06/08/2024 13:29:44	PA - NOVO PROGRESSO - Próx. BR-163	Ignição ligada		Status	0	SIM	-6,7727	-55,4802
	06/08/2024 13:28:00	PA - NOVO PROGRESSO - Próx. BR-163	O veículo está bloqueado		Status	0	SIM	-6,7727	-55,4801
	06/08/2024 13:26:00	PA - NOVO PROGRESSO - Próx. BR-163	O veículo está bloqueado		Status	0	SIM	-6,7727	-55,4801
	06/08/2024 13:24:00	PA - NOVO PROGRESSO - Próx. BR-163	O veículo está bloqueado		Status	0	SIM	-6,7727	-55,4801
	06/08/2024 13:23:58	MENSAGEM ENVIADA PELA CENTRAL Enviada por: integração	Habilitar sensor de porta do carona		Comando		-		
	06/08/2024 13:23:54	MENSAGEM ENVIADA PELA CENTRAL Enviada por: integração	Habilitar sensor de porta do motorista		Comando		-		
	06/08/2024 13:23:54	MENSAGEM ENVIADA PELA CENTRAL Enviada por: integração	Desligar Bloqueio		Comando		-		
	06/08/2024 13:23:54	MENSAGEM ENVIADA PELA CENTRAL Enviada por: integração	Habilitar sensor de violação de painel		Comando		-		
	06/08/2024 13:23:52	MENSAGEM ENVIADA PELA CENTRAL Enviada por: integração	Desabilitar Botão de Abertura de Trava de Baú		Comando		-		
	06/08/2024 13:23:01	PA - NOVO PROGRESSO - Próx. BR-163	11 REINICIO DE VIAGEM 11 REINICIO DE VIAGEM ID MOTORISTA:5719		Macro		NÃO	-6,7725	-55,4800
	06/08/2024 13:22:00	PA - NOVO PROGRESSO - Próx. BR-163	O veículo está bloqueado		Status	0	NÃO	-6,7725	-55,4800
	06/08/2024 13:22:00	PA - NOVO PROGRESSO - Próx. BR-163	O veículo está bloqueado		Status	0	SIM	-6,7727	-55,4801
	06/08/2024 13:19:59	PA - NOVO PROGRESSO - Próx. BR-163	O veículo está bloqueado		Status	0	SIM	-6,7727	-55,4801
	06/08/2024 13:17:59	PA - NOVO PROGRESSO - Próx. BR-163	O veículo está bloqueado		Status	0	SIM	-6,7727	-55,4801
	06/08/2024 13:15:59	PA - NOVO PROGRESSO - Próx. BR-163	O veículo está bloqueado		Status	0	SIM	-6,7727	-55,4801
	06/08/2024 13:13:59	PA - NOVO PROGRESSO - Próx. BR-163	O veículo está bloqueado		Status	0	SIM	-6,7727	-55,4801
	06/08/2024 13:12:11	PA - NOVO PROGRESSO - Próx. BR-163	Porta do Motorista aberta		Evento	0	NÃO	-6,7725	-55,4800
	06/08/2024 13:12:11	PA - NOVO PROGRESSO - Próx. BR-163	O veículo está bloqueado		Status	0	NÃO	-6,7725	-55,4800
	06/08/2024 13:11:59	PA - NOVO PROGRESSO - Próx. BR-163	O veículo está bloqueado		Status	0	SIM	-6,7727	-55,4801
	06/08/2024 13:09:59	PA - NOVO PROGRESSO - Próx. BR-163	O veículo está bloqueado		Status	0	SIM	-6,7727	-55,4801

RELATÓRIO ANALÍTICO POR VEÍCULO


































Período: 01/08/2024 00:00:00 à 08/08/2024 00:00:00

Identificador: QEM8148 LUIZ FH 2019

Placa: QEM8148




- Legenda:**
-  Mensagens enviadas do Veículo (Veículo -> Central)
 -  Mensagens enviadas do Veículo (Controle de Jornada Cliente)
 -  Mensagens enviadas da Central (Central -> Veículo)







































Sentido:	Data e Hora:	Localização:	Mensagem:	Modo Emergência	Tipo Mensagem:	Vel. (Km/h)	Log ?	Latitude	Longitude
	06/08/2024 13:07:59	PA - NOVO PROGRESSO - Próx. BR-163	O veículo está bloqueado		Status	0	SIM	-6,7727	-55,4801
	06/08/2024 13:05:59	PA - NOVO PROGRESSO - Próx. BR-163	O veículo está bloqueado		Status	0	SIM	-6,7727	-55,4801
	06/08/2024 13:03:59	PA - NOVO PROGRESSO - Próx. BR-163	O veículo está bloqueado		Status	0	SIM	-6,7727	-55,4801
	06/08/2024 13:01:59	PA - NOVO PROGRESSO - Próx. BR-163	O veículo está bloqueado		Status	0	SIM	-6,7727	-55,4801
	06/08/2024 12:59:59	PA - NOVO PROGRESSO - Próx. BR-163	O veículo está bloqueado		Status	0	SIM	-6,7727	-55,4801
	06/08/2024 12:57:59	PA - NOVO PROGRESSO - Próx. BR-163	O veículo está bloqueado		Status	0	SIM	-6,7727	-55,4801
	06/08/2024 12:56:00	PA - NOVO PROGRESSO - Próx. BR-163	O veículo está bloqueado		Status	0	SIM	-6,7727	-55,4801
	06/08/2024 12:54:00	PA - NOVO PROGRESSO - Próx. BR-163	O veículo está bloqueado		Status	0	SIM	-6,7726	-55,4801
	06/08/2024 12:50:11	PA - NOVO PROGRESSO - Próx. BR-163	O veículo está bloqueado		Status	0	SIM	-6,7727	-55,4801
	06/08/2024 12:48:11	PA - NOVO PROGRESSO - Próx. BR-163	O veículo está bloqueado		Status	0	SIM	-6,7727	-55,4801
	06/08/2024 12:46:11	PA - NOVO PROGRESSO - Próx. BR-163	O veículo está bloqueado		Status	0	SIM	-6,7727	-55,4801
	06/08/2024 12:44:11	PA - NOVO PROGRESSO - Próx. BR-163	O veículo está bloqueado		Status	0	SIM	-6,7727	-55,4801
	06/08/2024 12:42:11	PA - NOVO PROGRESSO - Próx. BR-163	O veículo está bloqueado		Status	0	SIM	-6,7727	-55,4801
	06/08/2024 12:41:50	MENSAGEM ENVIADA PELA CENTRAL Enviada por: integração	MENSAGEM IIVRE:VEICULO BLOQUEADO		Macro		-		
	06/08/2024 12:41:49	MENSAGEM ENVIADA PELA CENTRAL Enviada por: integração	Ligar Bloqueio		Comando		-		
	06/08/2024 12:40:46	PA - NOVO PROGRESSO - Próx. BR-163	O veículo está bloqueado		Status	0	NÃO	-6,7727	-55,4800
	06/08/2024 12:40:46	PA - NOVO PROGRESSO - Próx. BR-163	Porta do Motorista aberta		Evento	0	NÃO	-6,7727	-55,4800
	06/08/2024 12:40:32	PA - NOVO PROGRESSO - Próx. BR-163	05 PARADA PARA ALIMENTACAO 05 PARADA PARA ALIMENTACAO: LOCAL:SANTA JULIA KM: PREVISAO DE REINICIO DATA:06/08/24 HORA:12:40		Macro		NÃO	-6,7727	-55,4800
	06/08/2024 12:39:39	PA - NOVO PROGRESSO - Próx. BR-163	Ignição desligada		Evento	0	SIM	-6,7727	-55,4801
	06/08/2024 12:38:11	PA - NOVO PROGRESSO - BR-163	Ignição ligada		Status	72	SIM	-6,7769	-55,4807
	06/08/2024 12:36:11	PA - NOVO PROGRESSO - BR-163	Ignição ligada		Status	73	NÃO	-6,8047	-55,4702
	06/08/2024 12:36:11	PA - NOVO PROGRESSO - BR-163	Ignição ligada		Status	73	SIM	-6,8047	-55,4702
	06/08/2024 12:33:11	PA - NOVO PROGRESSO - BR-163	Ignição ligada		Status	75	SIM	-6,8232	-55,4692
	06/08/2024 12:31:11	PA - NOVO PROGRESSO - Próx. BR-163	Ignição ligada		Status	70	NÃO	-6,8523	-55,4610
	06/08/2024 12:31:11	PA - NOVO PROGRESSO - BR-163	Ignição ligada		Status	70	SIM	-6,8524	-55,4611
	06/08/2024 12:28:11	PA - NOVO PROGRESSO - BR-163	Ignição ligada		Status	60	SIM	-6,8650	-55,4438
	06/08/2024 12:26:11	PA - NOVO PROGRESSO - Próx. BR-163	Ignição ligada		Status	60	NÃO	-6,8930	-55,4413
	06/08/2024 12:26:11	PA - NOVO PROGRESSO - BR-163	Ignição ligada		Status	60	SIM	-6,8930	-55,4415
	06/08/2024 12:23:11	PA - NOVO PROGRESSO - BR-163	Ignição ligada		Status	49	SIM	-6,9118	-55,4366
	06/08/2024 12:21:11	PA - NOVO PROGRESSO - BR-163	Ignição ligada		Status	58	NÃO	-6,9420	-55,4420
	06/08/2024 12:21:11	PA - NOVO PROGRESSO - Próx. BR-163	Ignição ligada		Status	58	SIM	-6,9422	-55,4421
	06/08/2024 12:18:11	PA - NOVO PROGRESSO - BR-163	Ignição ligada		Status	75	SIM	-6,9536	-55,4529
	06/08/2024 12:16:11	PA - NOVO PROGRESSO - BR-163	Ignição ligada		Status	78	NÃO	-6,9848	-55,4432

RELATÓRIO ANALÍTICO POR VEÍCULO

Período: 01/08/2024 00:00:00 à 08/08/2024 00:00:00
Identificador: QEM8148 LUIZ FH 2019
Placa: QEM8148

- Legenda:**
-  Mensagens enviadas do Veículo (Veículo -> Central)
 -  Mensagens enviadas do Veículo (Controle de Jornada Cliente)
 -  Mensagens enviadas da Central (Central -> Veículo)



Sentido:	Data e Hora:	Localização:	Mensagem:	Modo Emergência	Tipo Mensagem:	Vel. (Km/h)	Log ?	Latitude	Longitude
	06/08/2024 12:16:11	PA - NOVO PROGRESSO - BR-163	Ignição ligada		Status	78	SIM	-6,9850	-55,4432
	06/08/2024 12:13:11	PA - NOVO PROGRESSO - BR-163	Ignição ligada		Status	54	SIM	-7,0043	-55,4367
	06/08/2024 12:11:11	PA - NOVO PROGRESSO - BR-163	Ignição ligada		Status	43	NÃO	-7,0149	-55,4234
	06/08/2024 12:09:11	PA - NOVO PROGRESSO - BR-163	Ignição ligada		Status	23	NÃO	-7,0282	-55,4195
	06/08/2024 12:07:11	PA - NOVO PROGRESSO - Próx. BR-163	Ignição ligada		Status	37	NÃO	-7,0365	-55,4162
	06/08/2024 12:05:11	PA - NOVO PROGRESSO - BR-163	Ignição ligada		Status	16	NÃO	-7,0438	-55,4133
	06/08/2024 12:03:11	PA - NOVO PROGRESSO - BR-163	Ignição ligada		Status	55	NÃO	-7,0552	-55,4085
	06/08/2024 12:01:44	MENSAGEM ENVIADA PELA CENTRAL Enviada por: integração	Habilitar sensor de porta do carona		Comando		-		
	06/08/2024 12:01:44	MENSAGEM ENVIADA PELA CENTRAL Enviada por: integração	Habilitar sensor de porta do motorista		Comando		-		
	06/08/2024 12:01:43	MENSAGEM ENVIADA PELA CENTRAL Enviada por: integração	Habilitar sensor de violação de painel		Comando		-		
	06/08/2024 12:01:42	MENSAGEM ENVIADA PELA CENTRAL Enviada por: integração	Desabilitar Botão de Abertura de Trava de Baú		Comando		-		
	06/08/2024 12:01:11	PA - NOVO PROGRESSO - BR-163	Ignição ligada		Status	70	SIM	-7,0748	-55,4073
	06/08/2024 12:00:41	PA - NOVO PROGRESSO - BR-163			Posição Normal	57	NÃO	-7,0793	-55,4066
	06/08/2024 11:59:11	PA - NOVO PROGRESSO - Próx. BR-163	Ignição ligada		Status	47	NÃO	-7,1027	-55,3983
	06/08/2024 11:59:11	PA - NOVO PROGRESSO - BR-163	Ignição ligada		Status	47	SIM	-7,1028	-55,3985
	06/08/2024 11:56:11	PA - NOVO PROGRESSO - BR-163	Ignição ligada		Status	71	SIM	-7,1185	-55,3929
	06/08/2024 11:54:11	PA - NOVO PROGRESSO - BR-163	Ignição ligada		Status	54	NÃO	-7,1437	-55,3813
	06/08/2024 11:54:11	PA - NOVO PROGRESSO - Próx. BR-163	Ignição ligada		Status	54	SIM	-7,1438	-55,3814
	06/08/2024 11:51:11	PA - NOVO PROGRESSO - BR-163	Ignição ligada		Status	68	SIM	-7,1590	-55,3699
	06/08/2024 11:49:11	PA - NOVO PROGRESSO - BR-163	Ignição ligada		Status	68	NÃO	-7,1787	-55,3648
	06/08/2024 11:49:11	PA - NOVO PROGRESSO - BR-163	Ignição ligada		Status	68	SIM	-7,1788	-55,3648
	06/08/2024 11:46:11	PA - NOVO PROGRESSO - BR-163	Ignição ligada		Status	72	SIM	-7,1974	-55,3634
	06/08/2024 11:44:11	PA - NOVO PROGRESSO - Próx. BR-163	Ignição ligada		Status	65	NÃO	-7,2272	-55,3498
	06/08/2024 11:44:11	PA - NOVO PROGRESSO - BR-163	Ignição ligada		Status	65	SIM	-7,2272	-55,3499
	06/08/2024 11:41:11	PA - NOVO PROGRESSO - BR-163	Ignição ligada		Status	76	SIM	-7,2427	-55,3392
	06/08/2024 11:39:11	PA - NOVO PROGRESSO - Próx. BR-163	Ignição ligada		Status	70	NÃO	-7,2635	-55,3218
	06/08/2024 11:39:11	PA - NOVO PROGRESSO - BR-163	Ignição ligada		Status	70	SIM	-7,2637	-55,3219
	06/08/2024 11:36:11	PA - NOVO PROGRESSO - BR-163	Ignição ligada		Status	69	SIM	-7,2807	-55,3140
	06/08/2024 11:34:11	PA - NOVO PROGRESSO - BR-163	Ignição ligada		Status	23	NÃO	-7,2992	-55,3112
	06/08/2024 11:34:11	PA - NOVO PROGRESSO - BR-163	Ignição ligada		Status	23	SIM	-7,2992	-55,3112
	06/08/2024 11:31:11	PA - NOVO PROGRESSO - BR-163	Ignição ligada		Status	69	SIM	-7,3149	-55,3133
	06/08/2024 11:29:11	PA - NOVO PROGRESSO - Próx. BR-163	Ignição ligada		Status	60	NÃO	-7,3405	-55,2988
	06/08/2024 11:29:11	PA - NOVO PROGRESSO - BR-163	Ignição ligada		Status	60	SIM	-7,3406	-55,2989
	06/08/2024 11:26:11	PA - NOVO PROGRESSO - BR-163	Ignição ligada		Status	78	SIM	-7,3593	-55,3010
	06/08/2024 11:24:11	PA - NOVO PROGRESSO - Próx. BR-163	Ignição ligada		Status	71	NÃO	-7,3907	-55,2985
	06/08/2024 11:24:11	PA - NOVO PROGRESSO - BR-163	Ignição ligada		Status	71	SIM	-7,3908	-55,2985

RELATÓRIO ANALÍTICO POR VEÍCULO

Período: 01/08/2024 00:00:00 à 08/08/2024 00:00:00

Identificador: QEM8148 LUIZ FH 2019

Placa: QEM8148

Legenda:

Mensagens enviadas do Veículo (Veículo -> Central)

Mensagens enviadas do Veículo (Controle de Jornada Cliente)

Mensagens enviadas da Central (Central -> Veículo)



Sentido:	Data e Hora:	Localização:	Mensagem:	Modo Emergência	Tipo Mensagem:	Vel. (Km/h)	Log ?	Latitude	Longitude
	06/08/2024 11:21:11	PA - NOVO PROGRESSO - BR-163	Ignição ligada		Status	73	SIM	-7,4098	-55,2880
	06/08/2024 11:19:11	PA - NOVO PROGRESSO - Próx. BR-163	Ignição ligada		Status	72	NÃO	-7,4408	-55,2912
	06/08/2024 11:19:11	PA - NOVO PROGRESSO - BR-163	Ignição ligada		Status	72	SIM	-7,4408	-55,2913
	06/08/2024 11:16:11	PA - NOVO PROGRESSO - BR-163	Ignição ligada		Status	70	SIM	-7,4621	-55,2894
	06/08/2024 11:14:11	PA - NOVO PROGRESSO - Próx. BR-163	Ignição ligada		Status	54	NÃO	-7,4800	-55,2795
	06/08/2024 11:14:11	PA - NOVO PROGRESSO - BR-163	Ignição ligada		Status	54	SIM	-7,4801	-55,2796
	06/08/2024 11:11:11	PA - NOVO PROGRESSO - BR-163	Ignição ligada		Status	32	SIM	-7,4866	-55,2693
	06/08/2024 11:09:11	PA - NOVO PROGRESSO - BR-163	Ignição ligada		Status	69	NÃO	-7,5053	-55,2588
	06/08/2024 11:09:11	PA - NOVO PROGRESSO - BR-163	Ignição ligada		Status	69	SIM	-7,5055	-55,2589
	06/08/2024 11:06:11	PA - NOVO PROGRESSO - BR-163	Ignição ligada		Status	77	SIM	-7,5257	-55,2614
	06/08/2024 11:04:11	PA - NOVO PROGRESSO - Próx. BR-163	Ignição ligada		Status	76	NÃO	-7,5575	-55,2512
	06/08/2024 11:04:11	PA - NOVO PROGRESSO - BR-163	Ignição ligada		Status	76	SIM	-7,5576	-55,2513
	06/08/2024 11:01:11	PA - NOVO PROGRESSO - BR-163	Ignição ligada		Status	66	SIM	-7,5775	-55,2422
	06/08/2024 10:59:11	PA - NOVO PROGRESSO - BR-163	Ignição ligada		Status	60	NÃO	-7,6045	-55,2378
	06/08/2024 10:59:11	PA - NOVO PROGRESSO - BR-163	Ignição ligada		Status	60	SIM	-7,6045	-55,2378
	06/08/2024 10:56:11	PA - NOVO PROGRESSO - BR-163	Ignição ligada		Status	78	SIM	-7,6231	-55,2333
	06/08/2024 10:54:11	PA - NOVO PROGRESSO - Próx. BR-163	Ignição ligada		Status	24	NÃO	-7,6445	-55,2240
	06/08/2024 10:54:11	PA - NOVO PROGRESSO - BR-163	Ignição ligada		Status	24	SIM	-7,6446	-55,2240
	06/08/2024 10:51:11	PA - NOVO PROGRESSO - BR-163	Ignição ligada		Status	58	SIM	-7,6577	-55,2205
	06/08/2024 10:48:52	MENSAGEM ENVIADA PELA CENTRAL Enviada por: integração	Habilitar sensor de violação de painel		Comando		-		
	06/08/2024 10:48:52	MENSAGEM ENVIADA PELA CENTRAL Enviada por: integração	Habilitar sensor de porta do carona		Comando		-		
	06/08/2024 10:48:52	MENSAGEM ENVIADA PELA CENTRAL Enviada por: integração	Desabilitar Botão de Abertura de Trava de Baú		Comando		-		
	06/08/2024 10:48:52	MENSAGEM ENVIADA PELA CENTRAL Enviada por: integração	Habilitar sensor de porta do motorista		Comando		-		
	06/08/2024 10:48:18	PA - NOVO PROGRESSO - Próx. BR-163	Ignição ligada		Evento	0	SIM	-7,6660	-55,2180
	06/08/2024 10:47:44	PA - NOVO PROGRESSO - Próx. BR-163	11 REINICIO DE VIAGEM 11 REINICIO DE VIAGEM ID MOTORISTA:5719		Macro		NÃO	-7,6660	-55,2178
	06/08/2024 10:26:28	PA - NOVO PROGRESSO - Próx. BR-163			Posição Normal	0	NÃO	-7,6660	-55,2178
	06/08/2024 10:23:33	MENSAGEM ENVIADA PELA CENTRAL Enviada por: integração	Ultima Posição		Comando		-		
	06/08/2024 10:06:01	PA - NOVO PROGRESSO - Próx. BR-163	06 PARADA EM POSTO FISCAL 06 PARADA EM POSTO FISCAL: LOCAL:VILA IZOL KM: PREVISAO DE REINICIO DATA:06/08/24 HORA:10:06		Macro		NÃO	-7,6660	-55,2178
	06/08/2024 10:03:55	PA - NOVO PROGRESSO - Próx. BR-163	Ignição desligada		Evento	0	SIM	-7,6660	-55,2180
	06/08/2024 10:02:10	PA - NOVO PROGRESSO - Próx. BR-163	Ignição ligada		Status	71	NÃO	-7,6827	-55,2137
	06/08/2024 10:02:10	PA - NOVO PROGRESSO - BR-163	Ignição ligada		Status	71	SIM	-7,6827	-55,2138
	06/08/2024 09:59:10	PA - NOVO PROGRESSO - BR-163	Ignição ligada		Status	66	SIM	-7,7018	-55,2108

RELATÓRIO ANALÍTICO POR VEÍCULO






































Período: 01/08/2024 00:00:00 à 08/08/2024 00:00:00

Identificador: QEM8148 LUIZ FH 2019

Placa: QEM8148

- Legenda:**
-  Mensagens enviadas do Veículo (Veículo -> Central)
 -  Mensagens enviadas do Veículo (Controle de Jornada Cliente)
 -  Mensagens enviadas da Central (Central -> Veículo)



Sentido:	Data e Hora:	Localização:	Mensagem:	Modo Emergência	Tipo Mensagem:	Vel. (Km/h)	Log ?	Latitude	Longitude
	06/08/2024 09:57:10	PA - NOVO PROGRESSO - BR-163	Ignição ligada		Status	24	NÃO	-7,7277	-55,2072
	06/08/2024 09:57:10	PA - NOVO PROGRESSO - BR-163	Ignição ligada		Status	24	SIM	-7,7278	-55,2073
	06/08/2024 09:54:10	PA - NOVO PROGRESSO - BR-163	Ignição ligada		Status	69	SIM	-7,7453	-55,2049
	06/08/2024 09:52:10	PA - NOVO PROGRESSO - Próx. BR-163	Ignição ligada		Status	70	NÃO	-7,7763	-55,1978
	06/08/2024 09:52:10	PA - NOVO PROGRESSO - BR-163	Ignição ligada		Status	70	SIM	-7,7765	-55,1979
	06/08/2024 09:49:10	PA - NOVO PROGRESSO - BR-163	Ignição ligada		Status	77	SIM	-7,7983	-55,1914
	06/08/2024 09:47:10	PA - NOVO PROGRESSO - BR-163	Ignição ligada		Status	79	NÃO	-7,8325	-55,1860
	06/08/2024 09:47:10	PA - NOVO PROGRESSO - BR-163	Ignição ligada		Status	79	SIM	-7,8326	-55,1860
	06/08/2024 09:44:10	PA - NOVO PROGRESSO - BR-163	Ignição ligada		Status	74	SIM	-7,8542	-55,1814
	06/08/2024 09:42:10	PA - NOVO PROGRESSO - Próx. BR-163	Ignição ligada		Status	60	NÃO	-7,8833	-55,1792
	06/08/2024 09:42:10	PA - NOVO PROGRESSO - BR-163	Ignição ligada		Status	60	SIM	-7,8835	-55,1793
	06/08/2024 09:39:10	PA - NOVO PROGRESSO - BR-163	Ignição ligada		Status	19	SIM	-7,8985	-55,1759
	06/08/2024 09:37:10	PA - NOVO PROGRESSO - BR-163	Ignição ligada		Status	74	NÃO	-7,9262	-55,1655
	06/08/2024 09:37:10	PA - NOVO PROGRESSO - BR-163	Ignição ligada		Status	74	SIM	-7,9262	-55,1655
	06/08/2024 09:34:10	PA - NOVO PROGRESSO - BR-163	Ignição ligada		Status	67	SIM	-7,9434	-55,1660
	06/08/2024 09:32:10	PA - NOVO PROGRESSO - BR-163	Ignição ligada		Status	76	NÃO	-7,9728	-55,1635
	06/08/2024 09:32:10	PA - NOVO PROGRESSO - BR-163	Ignição ligada		Status	76	SIM	-7,9729	-55,1636
	06/08/2024 09:29:10	PA - NOVO PROGRESSO - BR-163	Ignição ligada		Status	65	SIM	-7,9907	-55,1637
	06/08/2024 09:27:10	PA - NOVO PROGRESSO - Próx. BR-163	Ignição ligada		Status	53	NÃO	-8,0200	-55,1562
	06/08/2024 09:27:10	PA - NOVO PROGRESSO - BR-163	Ignição ligada		Status	53	SIM	-8,0201	-55,1563
	06/08/2024 09:24:10	PA - NOVO PROGRESSO - BR-163	Ignição ligada		Status	58	SIM	-8,0384	-55,1472
	06/08/2024 09:22:10	PA - NOVO PROGRESSO - BR-163	Ignição ligada		Status	75	NÃO	-8,0660	-55,1442
	06/08/2024 09:22:10	PA - NOVO PROGRESSO - BR-163	Ignição ligada		Status	75	SIM	-8,0661	-55,1442
	06/08/2024 09:19:10	PA - ALTAMIRA - BR-163	Ignição ligada		Status	66	SIM	-8,0878	-55,1450
	06/08/2024 09:17:10	PA - ALTAMIRA - BR-163	Ignição ligada		Status	38	SIM	-8,1150	-55,1386
	06/08/2024 09:14:10	PA - ALTAMIRA - BR-163	Ignição ligada		Status	64	SIM	-8,1317	-55,1349
	06/08/2024 09:12:10	PA - ALTAMIRA - Próx. BR-163	Ignição ligada		Status	65	NÃO	-8,1617	-55,1268
	06/08/2024 09:12:10	PA - ALTAMIRA - BR-163	Ignição ligada		Status	65	SIM	-8,1618	-55,1269
	06/08/2024 09:09:10	PA - ALTAMIRA - BR-163	Ignição ligada		Status	69	SIM	-8,1792	-55,1262
	06/08/2024 09:07:10	PA - ALTAMIRA - BR-163	Ignição ligada		Status	75	NÃO	-8,2100	-55,1230
	06/08/2024 09:07:10	PA - ALTAMIRA - BR-163	Ignição ligada		Status	75	SIM	-8,2101	-55,1230
	06/08/2024 09:04:10	PA - ALTAMIRA - BR-163	Ignição ligada		Status	64	SIM	-8,2309	-55,1181
	06/08/2024 09:02:10	PA - ALTAMIRA - Próx. BR-163	Ignição ligada		Status	63	NÃO	-8,2600	-55,1095
	06/08/2024 09:02:10	PA - ALTAMIRA - BR-163	Ignição ligada		Status	63	SIM	-8,2601	-55,1097
	06/08/2024 08:59:10	PA - ALTAMIRA - BR-163	Ignição ligada		Status	69	SIM	-8,2795	-55,1067
	06/08/2024 08:57:10	PA - ALTAMIRA - BR-163	Ignição ligada		Status	44	NÃO	-8,3088	-55,1042
	06/08/2024 08:57:10	PA - ALTAMIRA - BR-163	Ignição ligada		Status	44	SIM	-8,3088	-55,1042

RELATÓRIO ANALÍTICO POR VEÍCULO

































Período: 01/08/2024 00:00:00 à 08/08/2024 00:00:00

Identificador: QEM8148 LUIZ FH 2019

Placa: QEM8148

- Legenda:**
-  Mensagens enviadas do Veículo (Veículo -> Central)
 -  Mensagens enviadas do Veículo (Controle de Jornada Cliente)
 -  Mensagens enviadas da Central (Central -> Veículo)



Sentido:	Data e Hora:	Localização:	Mensagem:	Modo Emergência	Tipo Mensagem:	Vel. (Km/h)	Log ?	Latitude	Longitude
	06/08/2024 08:54:10	PA - ALTAMIRA - BR-163	Ignição ligada		Status	9	SIM	-8,3182	-55,0999
	06/08/2024 08:53:01	MENSAGEM ENVIADA PELA CENTRAL Enviada por: integração	Habilitar sensor de porta do motorista		Comando		-		
	06/08/2024 08:53:00	MENSAGEM ENVIADA PELA CENTRAL Enviada por: integração	Habilitar sensor de porta do carona		Comando		-		
	06/08/2024 08:52:58	MENSAGEM ENVIADA PELA CENTRAL Enviada por: integração	Habilitar sensor de violação de painel		Comando		-		
	06/08/2024 08:52:56	MENSAGEM ENVIADA PELA CENTRAL Enviada por: integração	Desabilitar Botão de Abertura de Trava de Baú		Comando		-		
	06/08/2024 08:52:11	PA - ALTAMIRA - Próx. BR-163	Ignição ligada		Evento	0	SIM	-8,3189	-55,0993
	06/08/2024 08:51:40	PA - ALTAMIRA - Próx. BR-163	11 REINICIO DE VIAGEM 11 REINICIO DE VIAGEM ID MOTORISTA:5719		Macro		NÃO	-8,3188	-55,0993
	06/08/2024 08:51:36	MENSAGEM ENVIADA PELA CENTRAL Enviada por: integração	Última Posição		Comando		-		
	06/08/2024 08:33:15	PA - ALTAMIRA - Próx. BR-163	06 PARADA EM POSTO FISCAL 06 PARADA EM POSTO FISCAL: LOCAL:CASTELO DE SONHOS KM: PREVISAO DE REINICIO DATA:06/08/24 HORA:08:49		Macro		NÃO	-8,3188	-55,0992
	06/08/2024 08:32:36	PA - ALTAMIRA - Próx. BR-163	Ignição desligada		Evento	0	SIM	-8,3190	-55,0993
	06/08/2024 08:31:12	PA - ALTAMIRA - BR-163	Ignição ligada		Status	20	SIM	-8,3212	-55,0985
	06/08/2024 08:29:12	PA - ALTAMIRA - Próx. BR-163	Ignição ligada		Status	78	NÃO	-8,3447	-55,0967
	06/08/2024 08:29:12	PA - ALTAMIRA - BR-163	Ignição ligada		Status	78	SIM	-8,3447	-55,0968
	06/08/2024 08:26:12	PA - ALTAMIRA - BR-163	Ignição ligada		Status	74	SIM	-8,3679	-55,0947
	06/08/2024 08:24:12	PA - ALTAMIRA - BR-163	Ignição ligada		Status	77	NÃO	-8,4003	-55,0927
	06/08/2024 08:24:12	PA - ALTAMIRA - BR-163	Ignição ligada		Status	77	SIM	-8,4004	-55,0928
	06/08/2024 08:21:12	PA - ALTAMIRA - BR-163	Ignição ligada		Status	74	SIM	-8,4191	-55,1026
	06/08/2024 08:19:12	PA - ALTAMIRA - BR-163	Ignição ligada		Status	79	NÃO	-8,4432	-55,1232
	06/08/2024 08:19:12	PA - ALTAMIRA - BR-163	Ignição ligada		Status	79	SIM	-8,4433	-55,1232
	06/08/2024 08:16:12	PA - ALTAMIRA - BR-163	Ignição ligada		Status	45	SIM	-8,4594	-55,1337
	06/08/2024 08:14:12	PA - ALTAMIRA - BR-163	Ignição ligada		Status	71	NÃO	-8,4857	-55,1252
	06/08/2024 08:14:12	PA - ALTAMIRA - BR-163	Ignição ligada		Status	71	SIM	-8,4857	-55,1252
	06/08/2024 08:11:12	PA - ALTAMIRA - BR-163	Ignição ligada		Status	57	SIM	-8,5043	-55,1158
	06/08/2024 08:09:12	PA - ALTAMIRA - Próx. BR-163	Ignição ligada		Status	73	NÃO	-8,5338	-55,0998
	06/08/2024 08:09:12	PA - ALTAMIRA - BR-163	Ignição ligada		Status	73	SIM	-8,5339	-55,0999
	06/08/2024 08:06:12	PA - ALTAMIRA - BR-163	Ignição ligada		Status	2	SIM	-8,5460	-55,0933
	06/08/2024 08:04:12	PA - ALTAMIRA - BR-163	Ignição ligada		Status	61	NÃO	-8,5547	-55,0882
	06/08/2024 08:04:12	PA - ALTAMIRA - BR-163	Ignição ligada		Status	61	SIM	-8,5547	-55,0883
	06/08/2024 08:01:12	PA - ALTAMIRA - BR-163	Ignição ligada		Status	74	SIM	-8,5713	-55,0780
	06/08/2024 07:59:12	PA - ALTAMIRA - Próx. BR-163	Ignição ligada		Status	69	NÃO	-8,5955	-55,0628
	06/08/2024 07:59:12	PA - ALTAMIRA - BR-163	Ignição ligada		Status	69	SIM	-8,5956	-55,0629
	06/08/2024 07:56:12	PA - ALTAMIRA - BR-163	Ignição ligada		Status	33	SIM	-8,6067	-55,0560




RELATÓRIO ANALÍTICO POR VEÍCULO

Período: 01/08/2024 00:00:00 à 08/08/2024 00:00:00





































Identificador: QEM8148 LUIZ FH 2019

Placa: QEM8148

Legenda:

-  Mensagens enviadas do Veículo (Veículo -> Central)
-  Mensagens enviadas do Veículo (Controle de Jornada Cliente)
-  Mensagens enviadas da Central (Central -> Veículo)






Sentido:	Data e Hora:	Localização:	Mensagem:	Modo Emergência	Tipo Mensagem:	Vel. (Km/h)	Log ?	Latitude	Longitude
	06/08/2024 07:54:12	PA - ALTAMIRA - Próx. BR-163	Ignição ligada		Status	22	NÃO	-8,6190	-55,0482
	06/08/2024 07:54:12	PA - ALTAMIRA - BR-163	Ignição ligada		Status	22	SIM	-8,6191	-55,0483
	06/08/2024 07:51:12	PA - ALTAMIRA - Próx. BR-163	Ignição ligada		Status	0	SIM	-8,6200	-55,0473
	06/08/2024 07:49:12	PA - ALTAMIRA - Próx. BR-163	O veículo está bloqueado		Status	0	NÃO	-8,6198	-55,0472
	06/08/2024 07:49:12	PA - ALTAMIRA - Próx. BR-163	Ignição ligada		Evento	0	SIM	-8,6200	-55,0473
	06/08/2024 07:49:12	PA - ALTAMIRA - Próx. BR-163	O veículo está bloqueado		Status	0	SIM	-8,6200	-55,0473
	06/08/2024 07:45:58	PA - ALTAMIRA - Próx. BR-163	O veículo está bloqueado		Status	0	SIM	-8,6200	-55,0473
	06/08/2024 07:45:23	MENSAGEM ENVIADA PELA CENTRAL Enviada por: integração	Desligar Bloqueio		Comando		-		
	06/08/2024 07:43:58	PA - ALTAMIRA - Próx. BR-163	O veículo está bloqueado		Status	0	SIM	-8,6200	-55,0473
	06/08/2024 07:43:43	PA - ALTAMIRA - Próx. BR-163	O veículo está bloqueado		Status	0	NÃO	-8,6198	-55,0472
	06/08/2024 07:41:58	PA - ALTAMIRA - Próx. BR-163	O veículo está bloqueado		Status	0	SIM	-8,6200	-55,0473
	06/08/2024 07:40:34	MENSAGEM ENVIADA PELA CENTRAL Enviada por: integração	Última Posição		Comando		-		
	06/08/2024 07:39:58	PA - ALTAMIRA - Próx. BR-163	O veículo está bloqueado		Status	0	SIM	-8,6199	-55,0473
	06/08/2024 07:37:58	PA - ALTAMIRA - Próx. BR-163	O veículo está bloqueado		Status	0	SIM	-8,6199	-55,0473
	06/08/2024 07:35:58	PA - ALTAMIRA - Próx. BR-163	O veículo está bloqueado		Status	0	SIM	-8,6199	-55,0473
	06/08/2024 07:33:58	PA - ALTAMIRA - Próx. BR-163	O veículo está bloqueado		Status	0	SIM	-8,6199	-55,0473
	06/08/2024 07:31:58	PA - ALTAMIRA - Próx. BR-163	O veículo está bloqueado		Status	0	SIM	-8,6199	-55,0473
	06/08/2024 07:29:58	PA - ALTAMIRA - Próx. BR-163	O veículo está bloqueado		Status	0	SIM	-8,6199	-55,0473
	06/08/2024 07:27:58	PA - ALTAMIRA - Próx. BR-163	O veículo está bloqueado		Status	0	SIM	-8,6200	-55,0473
	06/08/2024 07:25:58	PA - ALTAMIRA - Próx. BR-163	O veículo está bloqueado		Status	0	SIM	-8,6200	-55,0473
	06/08/2024 07:23:58	PA - ALTAMIRA - Próx. BR-163	O veículo está bloqueado		Status	0	SIM	-8,6200	-55,0473
	06/08/2024 07:21:59	PA - ALTAMIRA - Próx. BR-163	O veículo está bloqueado		Status	0	SIM	-8,6200	-55,0473
	06/08/2024 07:19:59	PA - ALTAMIRA - Próx. BR-163	O veículo está bloqueado		Status	0	NÃO	-8,6198	-55,0472
	06/08/2024 07:18:26	PA - ALTAMIRA - Próx. BR-163	O veículo está bloqueado		Status	0	SIM	-8,6200	-55,0473
	06/08/2024 07:16:55	MENSAGEM ENVIADA PELA CENTRAL Enviada por: integração	Ultima Posição		Comando		-		
	06/08/2024 07:16:26	PA - ALTAMIRA - Próx. BR-163	O veículo está bloqueado		Status	0	SIM	-8,6200	-55,0473
	06/08/2024 07:13:34	PA - ALTAMIRA - Próx. BR-163	O veículo está bloqueado		Status	0	SIM	-8,6199	-55,0473
	06/08/2024 07:11:34	PA - ALTAMIRA - Próx. BR-163	O veículo está bloqueado		Status	0	SIM	-8,6199	-55,0473
	06/08/2024 07:09:34	PA - ALTAMIRA - Próx. BR-163	O veículo está bloqueado		Status	0	SIM	-8,6199	-55,0473
	06/08/2024 07:07:34	PA - ALTAMIRA - Próx. BR-163	O veículo está bloqueado		Status	0	SIM	-8,6199	-55,0473
	06/08/2024 07:05:34	PA - ALTAMIRA - Próx. BR-163	O veículo está bloqueado		Status	0	SIM	-8,6199	-55,0473
	06/08/2024 07:03:34	PA - ALTAMIRA - Próx. BR-163	O veículo está bloqueado		Status	0	SIM	-8,6199	-55,0473
	06/08/2024 07:01:34	PA - ALTAMIRA - Próx. BR-163	O veículo está bloqueado		Status	0	SIM	-8,6199	-55,0473
	06/08/2024 07:01:32	PA - ALTAMIRA - Próx. BR-163	O veículo está bloqueado		Status	0	SIM	-8,6199	-55,0473
	06/08/2024 07:01:32	PA - ALTAMIRA - Próx. BR-163	Ignição desligada		Evento	0	SIM	-8,6199	-55,0473
	06/08/2024 07:01:14	MENSAGEM ENVIADA PELA CENTRAL Enviada por: integração	Desabilitar Botão de Abertura de Trava de Baú		Comando		-		

RELATÓRIO ANALÍTICO POR VEÍCULO


































Período: 01/08/2024 00:00:00 à 08/08/2024 00:00:00

Identificador: QEM8148 LUIZ FH 2019

Placa: QEM8148

- Legenda:**
-  Mensagens enviadas do Veículo (Veículo -> Central)
 -  Mensagens enviadas do Veículo (Controle de Jornada Cliente)
 -  Mensagens enviadas da Central (Central -> Veículo)






Sentido:	Data e Hora:	Localização:	Mensagem:	Modo Emergência	Tipo Mensagem:	Vel. (Km/h)	Log ?	Latitude	Longitude
	06/08/2024 07:01:11	MENSAGEM ENVIADA PELA CENTRAL Enviada por: integração	Habilitar sensor de porta do carona		Comando		-		
	06/08/2024 07:01:11	MENSAGEM ENVIADA PELA CENTRAL Enviada por: integração	Habilitar sensor de porta do motorista		Comando		-		
	06/08/2024 07:00:04	PA - ALTAMIRA - Próx. BR-163	11 REINICIO DE VIAGEM 11 REINICIO DE VIAGEM ID MOTORISTA:5719		Macro		NÃO	-8,6198	-55,0472
	06/08/2024 06:59:34	PA - ALTAMIRA - Próx. BR-163	O veículo está bloqueado		Status	0	NÃO	-8,6198	-55,0472
	06/08/2024 06:59:34	PA - ALTAMIRA - Próx. BR-163	Ignição ligada		Status	0	NÃO	-8,6198	-55,0472
	06/08/2024 06:59:34	PA - ALTAMIRA - Próx. BR-163	Ignição ligada		Evento	0	SIM	-8,6199	-55,0473
	06/08/2024 06:59:34	PA - ALTAMIRA - Próx. BR-163	O veículo está bloqueado		Status	0	SIM	-8,6199	-55,0473
	06/08/2024 06:59:34	PA - ALTAMIRA - Próx. BR-163	O veículo está bloqueado		Status	0	SIM	-8,6199	-55,0472
	06/08/2024 06:59:34	PA - ALTAMIRA - Próx. BR-163	Ignição ligada		Status	0	SIM	-8,6199	-55,0472
	06/08/2024 06:57:39	PA - ALTAMIRA - Próx. BR-163	O veículo está bloqueado		Status	0	SIM	-8,6199	-55,0473
	06/08/2024 06:55:39	PA - ALTAMIRA - Próx. BR-163	O veículo está bloqueado		Status	0	SIM	-8,6199	-55,0473
	06/08/2024 06:53:39	PA - ALTAMIRA - Próx. BR-163	O veículo está bloqueado		Status	0	SIM	-8,6199	-55,0473
	06/08/2024 06:51:39	PA - ALTAMIRA - Próx. BR-163	O veículo está bloqueado		Status	0	SIM	-8,6199	-55,0473
	06/08/2024 06:51:14	MENSAGEM ENVIADA PELA CENTRAL Enviada por: integração	Habilitar sensor de violação de painel		Comando		-		
	06/08/2024 06:51:13	MENSAGEM ENVIADA PELA CENTRAL Enviada por: integração	Habilitar sensor de porta do carona		Comando		-		
	06/08/2024 06:51:12	MENSAGEM ENVIADA PELA CENTRAL Enviada por: integração	Habilitar sensor de porta do motorista		Comando		-		
	06/08/2024 06:51:11	MENSAGEM ENVIADA PELA CENTRAL Enviada por: integração	Desabilitar Botão de Abertura de Trava de Baú		Comando		-		
	06/08/2024 06:50:20	PA - ALTAMIRA - Próx. BR-163	11 REINICIO DE VIAGEM 11 REINICIO DE VIAGEM ID MOTORISTA:5719		Macro		NÃO	-8,6198	-55,0472
	06/08/2024 06:49:39	PA - ALTAMIRA - Próx. BR-163	O veículo está bloqueado		Status	0	SIM	-8,6199	-55,0473
	06/08/2024 06:48:29	PA - ALTAMIRA - Próx. BR-163	O veículo está bloqueado		Status	0	NÃO	-8,6198	-55,0472
	06/08/2024 06:48:29	PA - ALTAMIRA - Próx. BR-163	Porta do Motorista aberta		Evento	0	NÃO	-8,6198	-55,0472
	06/08/2024 06:47:39	PA - ALTAMIRA - Próx. BR-163	O veículo está bloqueado		Status	0	SIM	-8,6199	-55,0473
	06/08/2024 06:45:39	PA - ALTAMIRA - Próx. BR-163	O veículo está bloqueado		Status	0	SIM	-8,6199	-55,0473
	06/08/2024 06:43:39	PA - ALTAMIRA - Próx. BR-163	O veículo está bloqueado		Status	0	SIM	-8,6199	-55,0473
	06/08/2024 06:41:39	PA - ALTAMIRA - Próx. BR-163	O veículo está bloqueado		Status	0	SIM	-8,6199	-55,0473
	06/08/2024 06:39:40	PA - ALTAMIRA - Próx. BR-163	Porta do Motorista aberta		Evento	0	NÃO	-8,6198	-55,0472
	06/08/2024 06:39:40	PA - ALTAMIRA - Próx. BR-163	O veículo está bloqueado		Status	0	NÃO	-8,6198	-55,0472
	06/08/2024 06:38:10	PA - ALTAMIRA - Próx. BR-163	O veículo está bloqueado		Status	0	SIM	-8,6199	-55,0473
	06/08/2024 06:36:10	PA - ALTAMIRA - Próx. BR-163	O veículo está bloqueado		Status	0	SIM	-8,6199	-55,0473
	06/08/2024 06:33:45	PA - ALTAMIRA - Próx. BR-163	O veículo está bloqueado		Status	0	SIM	-8,6200	-55,0473
	06/08/2024 06:31:45	PA - ALTAMIRA - Próx. BR-163	O veículo está bloqueado		Status	0	SIM	-8,6200	-55,0472
	06/08/2024 06:29:45	PA - ALTAMIRA - Próx. BR-163	O veículo está bloqueado		Status	0	SIM	-8,6200	-55,0472
	06/08/2024 06:27:45	PA - ALTAMIRA - Próx. BR-163	O veículo está bloqueado		Status	0	SIM	-8,6200	-55,0472
	06/08/2024 06:25:45	PA - ALTAMIRA - Próx. BR-163	O veículo está bloqueado		Status	0	SIM	-8,6200	-55,0472

RELATÓRIO ANALÍTICO POR VEÍCULO



































Período: 01/08/2024 00:00:00 à 08/08/2024 00:00:00

Identificador: QEM8148 LUIZ FH 2019

Placa: QEM8148

- Legenda:**
-  Mensagens enviadas do Veículo (Veículo -> Central)
 -  Mensagens enviadas do Veículo (Controle de Jornada Cliente)
 -  Mensagens enviadas da Central (Central -> Veículo)



Sentido:	Data e Hora:	Localização:	Mensagem:	Modo Emergência	Tipo Mensagem:	Vel. (Km/h)	Log ?	Latitude	Longitude
	06/08/2024 06:25:03	MENSAGEM ENVIADA PELA CENTRAL Enviada por: integração	Ultima Posição		Comando		-		
	06/08/2024 06:23:45	PA - ALTAMIRA - Próx. BR-163	O veículo está bloqueado		Status	0	NÃO	-8,6198	-55,0472
	06/08/2024 06:23:45	PA - ALTAMIRA - Próx. BR-163	O veículo está bloqueado		Status	0	SIM	-8,6200	-55,0472
	06/08/2024 06:21:44	PA - ALTAMIRA - Próx. BR-163	O veículo está bloqueado		Status	0	SIM	-8,6200	-55,0472
	06/08/2024 06:19:44	PA - ALTAMIRA - Próx. BR-163	O veículo está bloqueado		Status	0	SIM	-8,6200	-55,0472
	06/08/2024 06:17:44	PA - ALTAMIRA - Próx. BR-163	O veículo está bloqueado		Status	0	SIM	-8,6200	-55,0472
	06/08/2024 06:15:44	PA - ALTAMIRA - Próx. BR-163	O veículo está bloqueado		Status	0	SIM	-8,6200	-55,0472
	06/08/2024 06:13:44	PA - ALTAMIRA - Próx. BR-163	O veículo está bloqueado		Status	0	SIM	-8,6200	-55,0473
	06/08/2024 06:11:44	PA - ALTAMIRA - Próx. BR-163	O veículo está bloqueado		Status	0	SIM	-8,6200	-55,0473
	06/08/2024 06:09:44	PA - ALTAMIRA - Próx. BR-163	O veículo está bloqueado		Status	0	SIM	-8,6200	-55,0473
	06/08/2024 06:07:44	PA - ALTAMIRA - Próx. BR-163	O veículo está bloqueado		Status	0	SIM	-8,6200	-55,0472
	06/08/2024 06:05:48	PA - ALTAMIRA - Próx. BR-163	O veículo está bloqueado		Status	0	NÃO	-8,6198	-55,0472
	06/08/2024 06:05:44	PA - ALTAMIRA - Próx. BR-163	O veículo está bloqueado		Status	0	SIM	-8,6200	-55,0472
	06/08/2024 06:03:44	PA - ALTAMIRA - Próx. BR-163	O veículo está bloqueado		Status	0	SIM	-8,6200	-55,0472
	06/08/2024 06:02:47	MENSAGEM ENVIADA PELA CENTRAL Enviada por: integração	Ultima Posição		Comando		-		
	06/08/2024 06:01:45	PA - ALTAMIRA - Próx. BR-163	O veículo está bloqueado		Status	0	SIM	-8,6200	-55,0472
	06/08/2024 05:59:45	PA - ALTAMIRA - Próx. BR-163	O veículo está bloqueado		Status	0	SIM	-8,6200	-55,0472
	06/08/2024 05:57:45	PA - ALTAMIRA - Próx. BR-163	O veículo está bloqueado		Status	0	SIM	-8,6200	-55,0472
	06/08/2024 05:55:45	PA - ALTAMIRA - Próx. BR-163	O veículo está bloqueado		Status	0	SIM	-8,6200	-55,0472
	06/08/2024 05:53:29	PA - ALTAMIRA - Próx. BR-163	O veículo está bloqueado		Status	0	SIM	-8,6199	-55,0473
	06/08/2024 05:51:29	PA - ALTAMIRA - Próx. BR-163	O veículo está bloqueado		Status	0	SIM	-8,6199	-55,0473
	06/08/2024 05:49:29	PA - ALTAMIRA - Próx. BR-163	O veículo está bloqueado		Status	0	SIM	-8,6199	-55,0473
	06/08/2024 05:47:29	PA - ALTAMIRA - Próx. BR-163	O veículo está bloqueado		Status	0	SIM	-8,6199	-55,0473
	06/08/2024 05:45:29	PA - ALTAMIRA - Próx. BR-163	O veículo está bloqueado		Status	0	SIM	-8,6199	-55,0473
	06/08/2024 05:43:29	PA - ALTAMIRA - Próx. BR-163	O veículo está bloqueado		Status	0	NÃO	-8,6198	-55,0472
	06/08/2024 05:43:29	PA - ALTAMIRA - Próx. BR-163	O veículo está bloqueado		Status	0	SIM	-8,6199	-55,0473
	06/08/2024 05:41:28	PA - ALTAMIRA - Próx. BR-163	O veículo está bloqueado		Status	0	SIM	-8,6199	-55,0473
	06/08/2024 05:41:26	PA - ALTAMIRA - Próx. BR-163	O veículo está bloqueado		Status	0	NÃO	-8,6198	-55,0472
	06/08/2024 05:39:28	PA - ALTAMIRA - Próx. BR-163	O veículo está bloqueado		Status	0	SIM	-8,6199	-55,0473
	06/08/2024 05:38:15	MENSAGEM ENVIADA PELA CENTRAL Enviada por: integração	Ultima Posição		Comando		-		
	06/08/2024 05:37:28	PA - ALTAMIRA - Próx. BR-163	O veículo está bloqueado		Status	0	SIM	-8,6199	-55,0473
	06/08/2024 05:35:28	PA - ALTAMIRA - Próx. BR-163	O veículo está bloqueado		Status	0	SIM	-8,6199	-55,0473
	06/08/2024 05:33:28	PA - ALTAMIRA - Próx. BR-163	O veículo está bloqueado		Status	0	SIM	-8,6199	-55,0473
	06/08/2024 05:31:28	PA - ALTAMIRA - Próx. BR-163	O veículo está bloqueado		Status	0	SIM	-8,6199	-55,0473
	06/08/2024 05:29:28	PA - ALTAMIRA - Próx. BR-163	O veículo está bloqueado		Status	0	SIM	-8,6199	-55,0473
	06/08/2024 05:27:28	PA - ALTAMIRA - Próx. BR-163	O veículo está bloqueado		Status	0	SIM	-8,6199	-55,0472

RELATÓRIO ANALÍTICO POR VEÍCULO






































Período: 01/08/2024 00:00:00 à 08/08/2024 00:00:00

Identificador: QEM8148 LUIZ FH 2019

Placa: QEM8148




- Legenda:**
-  Mensagens enviadas do Veículo (Veículo -> Central)
 -  Mensagens enviadas do Veículo (Controle de Jornada Cliente)
 -  Mensagens enviadas da Central (Central -> Veículo)








































Sentido:	Data e Hora:	Localização:	Mensagem:	Modo Emergência	Tipo Mensagem:	Vel. (Km/h)	Log ?	Latitude	Longitude
	06/08/2024 05:25:28	PA - ALTAMIRA - Próx. BR-163	O veículo está bloqueado		Status	0	SIM	-8,6199	-55,0472
	06/08/2024 05:23:28	PA - ALTAMIRA - Próx. BR-163	O veículo está bloqueado		Status	0	SIM	-8,6199	-55,0472
	06/08/2024 05:21:28	PA - ALTAMIRA - Próx. BR-163	O veículo está bloqueado		Status	0	SIM	-8,6199	-55,0472
	06/08/2024 05:19:58	PA - ALTAMIRA - Próx. BR-163	O veículo está bloqueado		Status	0	NÃO	-8,6198	-55,0472
	06/08/2024 05:19:29	PA - ALTAMIRA - Próx. BR-163	O veículo está bloqueado		Status	0	SIM	-8,6199	-55,0472
	06/08/2024 05:17:29	PA - ALTAMIRA - Próx. BR-163	O veículo está bloqueado		Status	0	SIM	-8,6199	-55,0472
	06/08/2024 05:16:56	MENSAGEM ENVIADA PELA CENTRAL Enviada por: integração	Ultima Posição		Comando		-		
	06/08/2024 05:15:29	PA - ALTAMIRA - Próx. BR-163	O veículo está bloqueado		Status	0	SIM	-8,6199	-55,0472
	06/08/2024 05:13:04	PA - ALTAMIRA - Próx. BR-163	O veículo está bloqueado		Status	0	SIM	-8,6200	-55,0473
	06/08/2024 05:11:04	PA - ALTAMIRA - Próx. BR-163	O veículo está bloqueado		Status	0	SIM	-8,6200	-55,0472
	06/08/2024 05:09:04	PA - ALTAMIRA - Próx. BR-163	O veículo está bloqueado		Status	0	SIM	-8,6200	-55,0472
	06/08/2024 05:07:04	PA - ALTAMIRA - Próx. BR-163	O veículo está bloqueado		Status	0	SIM	-8,6200	-55,0472
	06/08/2024 05:05:04	PA - ALTAMIRA - Próx. BR-163	O veículo está bloqueado		Status	0	SIM	-8,6200	-55,0472
	06/08/2024 05:03:04	PA - ALTAMIRA - Próx. BR-163	O veículo está bloqueado		Status	0	NÃO	-8,6198	-55,0472
	06/08/2024 05:03:04	PA - ALTAMIRA - Próx. BR-163	O veículo está bloqueado		Status	0	SIM	-8,6200	-55,0473
	06/08/2024 05:01:03	PA - ALTAMIRA - Próx. BR-163	O veículo está bloqueado		Status	0	SIM	-8,6200	-55,0473
	06/08/2024 04:59:03	PA - ALTAMIRA - Próx. BR-163	O veículo está bloqueado		Status	0	SIM	-8,6200	-55,0473
	06/08/2024 04:57:03	PA - ALTAMIRA - Próx. BR-163	O veículo está bloqueado		Status	0	SIM	-8,6200	-55,0473
	06/08/2024 04:55:03	PA - ALTAMIRA - Próx. BR-163	O veículo está bloqueado		Status	0	SIM	-8,6200	-55,0473
	06/08/2024 04:53:03	PA - ALTAMIRA - Próx. BR-163	O veículo está bloqueado		Status	0	SIM	-8,6200	-55,0473
	06/08/2024 04:51:03	PA - ALTAMIRA - Próx. BR-163	O veículo está bloqueado		Status	0	SIM	-8,6200	-55,0473
	06/08/2024 04:49:03	PA - ALTAMIRA - Próx. BR-163	O veículo está bloqueado		Status	0	SIM	-8,6199	-55,0473
	06/08/2024 04:47:03	PA - ALTAMIRA - Próx. BR-163	O veículo está bloqueado		Status	0	SIM	-8,6199	-55,0473
	06/08/2024 04:45:03	PA - ALTAMIRA - Próx. BR-163	O veículo está bloqueado		Status	0	SIM	-8,6199	-55,0473
	06/08/2024 04:43:03	PA - ALTAMIRA - Próx. BR-163	O veículo está bloqueado		Status	0	SIM	-8,6199	-55,0473
	06/08/2024 04:41:04	PA - ALTAMIRA - Próx. BR-163	O veículo está bloqueado		Status	0	SIM	-8,6199	-55,0473
	06/08/2024 04:39:04	PA - ALTAMIRA - Próx. BR-163	O veículo está bloqueado		Status	0	SIM	-8,6199	-55,0473
	06/08/2024 04:37:04	PA - ALTAMIRA - Próx. BR-163	O veículo está bloqueado		Status	0	SIM	-8,6199	-55,0473
	06/08/2024 04:35:04	PA - ALTAMIRA - Próx. BR-163	O veículo está bloqueado		Status	0	SIM	-8,6199	-55,0473
	06/08/2024 04:32:48	PA - ALTAMIRA - Próx. BR-163	O veículo está bloqueado		Status	0	SIM	-8,6200	-55,0473
	06/08/2024 04:30:48	PA - ALTAMIRA - Próx. BR-163	O veículo está bloqueado		Status	0	SIM	-8,6200	-55,0473
	06/08/2024 04:28:48	PA - ALTAMIRA - Próx. BR-163	O veículo está bloqueado		Status	0	SIM	-8,6200	-55,0473
	06/08/2024 04:26:48	PA - ALTAMIRA - Próx. BR-163	O veículo está bloqueado		Status	0	SIM	-8,6200	-55,0473
	06/08/2024 04:24:48	PA - ALTAMIRA - Próx. BR-163	O veículo está bloqueado		Status	0	SIM	-8,6200	-55,0473
	06/08/2024 04:23:52	MENSAGEM ENVIADA PELA CENTRAL Enviada por: integração	Ultima Posição		Comando		-		
	06/08/2024 04:22:48	PA - ALTAMIRA - Próx. BR-163	O veículo está bloqueado		Status	0	NÃO	-8,6198	-55,0472
	06/08/2024 04:22:48	PA - ALTAMIRA - Próx. BR-163	O veículo está bloqueado		Status	0	SIM	-8,6200	-55,0473

RELATÓRIO ANALÍTICO POR VEÍCULO

Período: 01/08/2024 00:00:00 à 08/08/2024 00:00:00
Identificador: QEM8148 LUIZ FH 2019
Placa: QEM8148




- Legenda:**
-  Mensagens enviadas do Veículo (Veículo -> Central)
 -  Mensagens enviadas do Veículo (Controle de Jornada Cliente)
 -  Mensagens enviadas da Central (Central -> Veículo)








































Sentido:	Data e Hora:	Localização:	Mensagem:	Modo Emergência	Tipo Mensagem:	Vel. (Km/h)	Log ?	Latitude	Longitude
	06/08/2024 04:20:47	PA - ALTAMIRA - Próx. BR-163	O veículo está bloqueado		Status	0	SIM	-8,6199	-55,0472
	06/08/2024 04:18:47	PA - ALTAMIRA - Próx. BR-163	O veículo está bloqueado		Status	0	SIM	-8,6199	-55,0472
	06/08/2024 04:16:47	PA - ALTAMIRA - Próx. BR-163	O veículo está bloqueado		Status	0	SIM	-8,6199	-55,0472
	06/08/2024 04:14:47	PA - ALTAMIRA - Próx. BR-163	O veículo está bloqueado		Status	0	SIM	-8,6199	-55,0472
	06/08/2024 04:12:47	PA - ALTAMIRA - Próx. BR-163	O veículo está bloqueado		Status	0	SIM	-8,6199	-55,0472
	06/08/2024 04:10:47	PA - ALTAMIRA - Próx. BR-163	O veículo está bloqueado		Status	0	SIM	-8,6199	-55,0472
	06/08/2024 04:08:47	PA - ALTAMIRA - Próx. BR-163	O veículo está bloqueado		Status	0	SIM	-8,6199	-55,0472
	06/08/2024 04:06:47	PA - ALTAMIRA - Próx. BR-163	O veículo está bloqueado		Status	0	SIM	-8,6199	-55,0472
	06/08/2024 04:04:47	PA - ALTAMIRA - Próx. BR-163	O veículo está bloqueado		Status	0	SIM	-8,6199	-55,0472
	06/08/2024 04:02:47	PA - ALTAMIRA - Próx. BR-163	O veículo está bloqueado		Status	0	SIM	-8,6199	-55,0472
	06/08/2024 04:02:43	PA - ALTAMIRA - Próx. BR-163	O veículo está bloqueado		Status	0	NÃO	-8,6198	-55,0472
	06/08/2024 04:00:47	PA - ALTAMIRA - Próx. BR-163	O veículo está bloqueado		Status	0	SIM	-8,6199	-55,0472
	06/08/2024 03:59:46	MENSAGEM ENVIADA PELA CENTRAL Enviada por: integração	Ultima Posição		Comando		-		
	06/08/2024 03:58:47	PA - ALTAMIRA - Próx. BR-163	O veículo está bloqueado		Status	0	SIM	-8,6199	-55,0472
	06/08/2024 03:56:48	PA - ALTAMIRA - Próx. BR-163	O veículo está bloqueado		Status	0	SIM	-8,6199	-55,0472
	06/08/2024 03:54:48	PA - ALTAMIRA - Próx. BR-163	O veículo está bloqueado		Status	0	SIM	-8,6199	-55,0472
	06/08/2024 03:52:23	PA - ALTAMIRA - Próx. BR-163	O veículo está bloqueado		Status	0	SIM	-8,6200	-55,0472
	06/08/2024 03:50:23	PA - ALTAMIRA - Próx. BR-163	O veículo está bloqueado		Status	0	SIM	-8,6200	-55,0472
	06/08/2024 03:48:23	PA - ALTAMIRA - Próx. BR-163	O veículo está bloqueado		Status	0	SIM	-8,6200	-55,0472
	06/08/2024 03:46:23	PA - ALTAMIRA - Próx. BR-163	O veículo está bloqueado		Status	0	SIM	-8,6200	-55,0472
	06/08/2024 03:44:23	PA - ALTAMIRA - Próx. BR-163	O veículo está bloqueado		Status	0	SIM	-8,6200	-55,0472
	06/08/2024 03:42:23	PA - ALTAMIRA - Próx. BR-163	O veículo está bloqueado		Status	0	NÃO	-8,6198	-55,0472
	06/08/2024 03:42:23	PA - ALTAMIRA - Próx. BR-163	O veículo está bloqueado		Status	0	SIM	-8,6200	-55,0473
	06/08/2024 03:40:22	PA - ALTAMIRA - Próx. BR-163	O veículo está bloqueado		Status	0	SIM	-8,6200	-55,0473
	06/08/2024 03:38:22	PA - ALTAMIRA - Próx. BR-163	O veículo está bloqueado		Status	0	SIM	-8,6200	-55,0473
	06/08/2024 03:36:22	PA - ALTAMIRA - Próx. BR-163	O veículo está bloqueado		Status	0	SIM	-8,6200	-55,0473
	06/08/2024 03:34:22	PA - ALTAMIRA - Próx. BR-163	O veículo está bloqueado		Status	0	SIM	-8,6200	-55,0473
	06/08/2024 03:32:22	PA - ALTAMIRA - Próx. BR-163	O veículo está bloqueado		Status	0	SIM	-8,6199	-55,0473
	06/08/2024 03:30:22	PA - ALTAMIRA - Próx. BR-163	O veículo está bloqueado		Status	0	SIM	-8,6199	-55,0473
	06/08/2024 03:28:22	PA - ALTAMIRA - Próx. BR-163	O veículo está bloqueado		Status	0	SIM	-8,6199	-55,0473
	06/08/2024 03:26:22	PA - ALTAMIRA - Próx. BR-163	O veículo está bloqueado		Status	0	SIM	-8,6199	-55,0473
	06/08/2024 03:24:22	PA - ALTAMIRA - Próx. BR-163	O veículo está bloqueado		Status	0	SIM	-8,6199	-55,0473
	06/08/2024 03:23:10	PA - ALTAMIRA - Próx. BR-163	O veículo está bloqueado		Status	0	NÃO	-8,6198	-55,0472
	06/08/2024 03:22:22	PA - ALTAMIRA - Próx. BR-163	O veículo está bloqueado		Status	0	SIM	-8,6199	-55,0473
	06/08/2024 03:20:22	PA - ALTAMIRA - Próx. BR-163	O veículo está bloqueado		Status	0	SIM	-8,6199	-55,0473
	06/08/2024 03:20:16	MENSAGEM ENVIADA PELA CENTRAL Enviada por: integração	Ultima Posição		Comando		-		
	06/08/2024 03:18:23	PA - ALTAMIRA - Próx. BR-163	O veículo está bloqueado		Status	0	SIM	-8,6199	-55,0473

RELATÓRIO ANALÍTICO POR VEÍCULO

Período: 01/08/2024 00:00:00 à 08/08/2024 00:00:00
Identificador: QEM8148 LUIZ FH 2019
Placa: QEM8148

- Legenda:**
-  Mensagens enviadas do Veículo (Veículo -> Central)
 -  Mensagens enviadas do Veículo (Controle de Jornada Cliente)
 -  Mensagens enviadas da Central (Central -> Veículo)



Sentido:	Data e Hora:	Localização:	Mensagem:	Modo Emergência	Tipo Mensagem:	Vel. (Km/h)	Log ?	Latitude	Longitude
	06/08/2024 03:16:23	PA - ALTAMIRA - Próx. BR-163	O veículo está bloqueado		Status	0	SIM	-8,6199	-55,0473
	06/08/2024 03:14:23	PA - ALTAMIRA - Próx. BR-163	O veículo está bloqueado		Status	0	SIM	-8,6199	-55,0473
	06/08/2024 03:12:07	PA - ALTAMIRA - Próx. BR-163	O veículo está bloqueado		Status	0	SIM	-8,6200	-55,0472
	06/08/2024 03:10:07	PA - ALTAMIRA - Próx. BR-163	O veículo está bloqueado		Status	0	SIM	-8,6200	-55,0472
	06/08/2024 03:08:07	PA - ALTAMIRA - Próx. BR-163	O veículo está bloqueado		Status	0	SIM	-8,6200	-55,0472
	06/08/2024 03:06:07	PA - ALTAMIRA - Próx. BR-163	O veículo está bloqueado		Status	0	SIM	-8,6200	-55,0472
	06/08/2024 03:04:07	PA - ALTAMIRA - Próx. BR-163	O veículo está bloqueado		Status	0	SIM	-8,6200	-55,0472
	06/08/2024 03:02:07	PA - ALTAMIRA - Próx. BR-163	O veículo está bloqueado		Status	0	NÃO	-8,6198	-55,0472
	06/08/2024 03:02:07	PA - ALTAMIRA - Próx. BR-163	O veículo está bloqueado		Status	0	SIM	-8,6200	-55,0472
	06/08/2024 03:00:06	PA - ALTAMIRA - Próx. BR-163	O veículo está bloqueado		Status	0	SIM	-8,6200	-55,0472
	06/08/2024 02:58:06	PA - ALTAMIRA - Próx. BR-163	O veículo está bloqueado		Status	0	SIM	-8,6200	-55,0472
	06/08/2024 02:56:06	PA - ALTAMIRA - Próx. BR-163	O veículo está bloqueado		Status	0	SIM	-8,6200	-55,0472
	06/08/2024 02:54:06	PA - ALTAMIRA - Próx. BR-163	O veículo está bloqueado		Status	0	SIM	-8,6200	-55,0472
	06/08/2024 02:52:06	PA - ALTAMIRA - Próx. BR-163	O veículo está bloqueado		Status	0	SIM	-8,6200	-55,0472
	06/08/2024 02:50:06	PA - ALTAMIRA - Próx. BR-163	O veículo está bloqueado		Status	0	SIM	-8,6200	-55,0472
	06/08/2024 02:48:06	PA - ALTAMIRA - Próx. BR-163	O veículo está bloqueado		Status	0	SIM	-8,6200	-55,0472
	06/08/2024 02:46:06	PA - ALTAMIRA - Próx. BR-163	O veículo está bloqueado		Status	0	SIM	-8,6200	-55,0472
	06/08/2024 02:44:06	PA - ALTAMIRA - Próx. BR-163	O veículo está bloqueado		Status	0	SIM	-8,6200	-55,0472
	06/08/2024 02:42:09	PA - ALTAMIRA - Próx. BR-163	O veículo está bloqueado		Status	0	NÃO	-8,6198	-55,0472
	06/08/2024 02:42:06	PA - ALTAMIRA - Próx. BR-163	O veículo está bloqueado		Status	0	SIM	-8,6200	-55,0472
	06/08/2024 02:40:06	PA - ALTAMIRA - Próx. BR-163	O veículo está bloqueado		Status	0	SIM	-8,6200	-55,0472
	06/08/2024 02:39:01	MENSAGEM ENVIADA PELA CENTRAL Enviada por: integração	Ultima Posição		Comando		-		
	06/08/2024 02:38:06	PA - ALTAMIRA - Próx. BR-163	O veículo está bloqueado		Status	0	SIM	-8,6200	-55,0472
	06/08/2024 02:36:06	PA - ALTAMIRA - Próx. BR-163	O veículo está bloqueado		Status	0	SIM	-8,6200	-55,0472
	06/08/2024 02:34:07	PA - ALTAMIRA - Próx. BR-163	O veículo está bloqueado		Status	0	SIM	-8,6200	-55,0472
	06/08/2024 02:31:42	PA - ALTAMIRA - Próx. BR-163	O veículo está bloqueado		Status	0	SIM	-8,6199	-55,0472
	06/08/2024 02:29:42	PA - ALTAMIRA - Próx. BR-163	O veículo está bloqueado		Status	0	SIM	-8,6199	-55,0472
	06/08/2024 02:27:42	PA - ALTAMIRA - Próx. BR-163	O veículo está bloqueado		Status	0	SIM	-8,6199	-55,0472
	06/08/2024 02:25:42	PA - ALTAMIRA - Próx. BR-163	O veículo está bloqueado		Status	0	SIM	-8,6199	-55,0472
	06/08/2024 02:23:42	PA - ALTAMIRA - Próx. BR-163	O veículo está bloqueado		Status	0	SIM	-8,6199	-55,0472
	06/08/2024 02:21:42	PA - ALTAMIRA - Próx. BR-163	O veículo está bloqueado		Status	0	NÃO	-8,6198	-55,0472
	06/08/2024 02:21:42	PA - ALTAMIRA - Próx. BR-163	O veículo está bloqueado		Status	0	SIM	-8,6199	-55,0472
	06/08/2024 02:19:41	PA - ALTAMIRA - Próx. BR-163	O veículo está bloqueado		Status	0	SIM	-8,6199	-55,0472
	06/08/2024 02:17:41	PA - ALTAMIRA - Próx. BR-163	O veículo está bloqueado		Status	0	SIM	-8,6199	-55,0472
	06/08/2024 02:15:41	PA - ALTAMIRA - Próx. BR-163	O veículo está bloqueado		Status	0	SIM	-8,6199	-55,0472
	06/08/2024 02:13:41	PA - ALTAMIRA - Próx. BR-163	O veículo está bloqueado		Status	0	SIM	-8,6199	-55,0472
	06/08/2024 02:11:41	PA - ALTAMIRA - Próx. BR-163	O veículo está bloqueado		Status	0	SIM	-8,6199	-55,0472

RELATÓRIO ANALÍTICO POR VEÍCULO

Período: 01/08/2024 00:00:00 à 08/08/2024 00:00:00

Identificador: QEM8148 LUIZ FH 2019

Placa: QEM8148

Legenda:

Mensagens enviadas do Veículo (Veículo -> Central)

Mensagens enviadas do Veículo (Controle de Jornada Cliente)

Mensagens enviadas da Central (Central -> Veículo)



Sentido:	Data e Hora:	Localização:	Mensagem:	Modo Emergência	Tipo Mensagem:	Vel. (Km/h)	Log ?	Latitude	Longitude
	06/08/2024 02:09:41	PA - ALTAMIRA - Próx. BR-163	O veículo está bloqueado		Status	0	SIM	-8,6199	-55,0473
	06/08/2024 02:08:04	PA - ALTAMIRA - Próx. BR-163	O veículo está bloqueado		Status	0	NÃO	-8,6198	-55,0472
	06/08/2024 02:07:41	PA - ALTAMIRA - Próx. BR-163	O veículo está bloqueado		Status	0	SIM	-8,6199	-55,0472
	06/08/2024 02:05:41	PA - ALTAMIRA - Próx. BR-163	O veículo está bloqueado		Status	0	SIM	-8,6199	-55,0472
	06/08/2024 02:05:03	MENSAGEM ENVIADA PELA CENTRAL Enviada por: integração	Ultima Posição		Comando		-		
	06/08/2024 02:03:41	PA - ALTAMIRA - Próx. BR-163	O veículo está bloqueado		Status	0	SIM	-8,6199	-55,0472
	06/08/2024 02:01:41	PA - ALTAMIRA - Próx. BR-163	O veículo está bloqueado		Status	0	SIM	-8,6199	-55,0472
	06/08/2024 01:59:42	PA - ALTAMIRA - Próx. BR-163	O veículo está bloqueado		Status	0	SIM	-8,6199	-55,0472
	06/08/2024 01:57:42	PA - ALTAMIRA - Próx. BR-163	O veículo está bloqueado		Status	0	SIM	-8,6199	-55,0472
	06/08/2024 01:55:42	PA - ALTAMIRA - Próx. BR-163	O veículo está bloqueado		Status	0	SIM	-8,6199	-55,0472
	06/08/2024 01:53:42	PA - ALTAMIRA - Próx. BR-163	O veículo está bloqueado		Status	0	SIM	-8,6199	-55,0472
	06/08/2024 01:51:26	PA - ALTAMIRA - Próx. BR-163	O veículo está bloqueado		Status	0	SIM	-8,6199	-55,0472
	06/08/2024 01:49:26	PA - ALTAMIRA - Próx. BR-163	O veículo está bloqueado		Status	0	SIM	-8,6199	-55,0472
	06/08/2024 01:47:26	PA - ALTAMIRA - Próx. BR-163	O veículo está bloqueado		Status	0	SIM	-8,6199	-55,0472
	06/08/2024 01:45:26	PA - ALTAMIRA - Próx. BR-163	O veículo está bloqueado		Status	0	SIM	-8,6199	-55,0472
	06/08/2024 01:43:26	PA - ALTAMIRA - Próx. BR-163	O veículo está bloqueado		Status	0	SIM	-8,6199	-55,0472
	06/08/2024 01:41:56	MENSAGEM ENVIADA PELA CENTRAL Enviada por: integração	Ultima Posição		Comando		-		
	06/08/2024 01:41:26	PA - ALTAMIRA - Próx. BR-163	O veículo está bloqueado		Status	0	NÃO	-8,6198	-55,0472
	06/08/2024 01:41:26	PA - ALTAMIRA - Próx. BR-163	O veículo está bloqueado		Status	0	SIM	-8,6199	-55,0472
	06/08/2024 01:39:25	PA - ALTAMIRA - Próx. BR-163	O veículo está bloqueado		Status	0	SIM	-8,6199	-55,0472
	06/08/2024 01:37:25	PA - ALTAMIRA - Próx. BR-163	O veículo está bloqueado		Status	0	SIM	-8,6199	-55,0472
	06/08/2024 01:35:25	PA - ALTAMIRA - Próx. BR-163	O veículo está bloqueado		Status	0	SIM	-8,6199	-55,0472
	06/08/2024 01:33:25	PA - ALTAMIRA - Próx. BR-163	O veículo está bloqueado		Status	0	SIM	-8,6199	-55,0472
	06/08/2024 01:31:25	PA - ALTAMIRA - Próx. BR-163	O veículo está bloqueado		Status	0	SIM	-8,6199	-55,0472
	06/08/2024 01:29:25	PA - ALTAMIRA - Próx. BR-163	O veículo está bloqueado		Status	0	SIM	-8,6199	-55,0472
	06/08/2024 01:27:25	PA - ALTAMIRA - Próx. BR-163	O veículo está bloqueado		Status	0	SIM	-8,6199	-55,0472
	06/08/2024 01:25:25	PA - ALTAMIRA - Próx. BR-163	O veículo está bloqueado		Status	0	SIM	-8,6199	-55,0472
	06/08/2024 01:23:25	PA - ALTAMIRA - Próx. BR-163	O veículo está bloqueado		Status	0	SIM	-8,6199	-55,0472
	06/08/2024 01:21:25	PA - ALTAMIRA - Próx. BR-163	O veículo está bloqueado		Status	0	SIM	-8,6199	-55,0472
	06/08/2024 01:21:22	PA - ALTAMIRA - Próx. BR-163	O veículo está bloqueado		Status	0	NÃO	-8,6198	-55,0472
	06/08/2024 01:19:25	PA - ALTAMIRA - Próx. BR-163	O veículo está bloqueado		Status	0	SIM	-8,6199	-55,0472
	06/08/2024 01:18:17	MENSAGEM ENVIADA PELA CENTRAL Enviada por: integração	Ultima Posição		Comando		-		
	06/08/2024 01:17:25	PA - ALTAMIRA - Próx. BR-163	O veículo está bloqueado		Status	0	SIM	-8,6199	-55,0472
	06/08/2024 01:15:26	PA - ALTAMIRA - Próx. BR-163	O veículo está bloqueado		Status	0	SIM	-8,6199	-55,0472
	06/08/2024 01:13:26	PA - ALTAMIRA - Próx. BR-163	O veículo está bloqueado		Status	0	SIM	-8,6199	-55,0472
	06/08/2024 01:11:04	PA - ALTAMIRA - Próx. BR-163	O veículo está bloqueado		Status	0	SIM	-8,6199	-55,0472

RELATÓRIO ANALÍTICO POR VEÍCULO






































Período: 01/08/2024 00:00:00 à 08/08/2024 00:00:00

Identificador: QEM8148 LUIZ FH 2019

Placa: QEM8148

- Legenda:**
-  Mensagens enviadas do Veículo (Veículo -> Central)
 -  Mensagens enviadas do Veículo (Controle de Jornada Cliente)
 -  Mensagens enviadas da Central (Central -> Veículo)



Sentido:	Data e Hora:	Localização:	Mensagem:	Modo Emergência	Tipo Mensagem:	Vel. (Km/h)	Log ?	Latitude	Longitude
	06/08/2024 01:09:04	PA - ALTAMIRA - Próx. BR-163	O veículo está bloqueado		Status	0	SIM	-8,6199	-55,0472
	06/08/2024 01:07:04	PA - ALTAMIRA - Próx. BR-163	O veículo está bloqueado		Status	0	SIM	-8,6199	-55,0472
	06/08/2024 01:05:04	PA - ALTAMIRA - Próx. BR-163	O veículo está bloqueado		Status	0	SIM	-8,6199	-55,0472
	06/08/2024 01:03:04	PA - ALTAMIRA - Próx. BR-163	O veículo está bloqueado		Status	0	SIM	-8,6199	-55,0472
	06/08/2024 01:01:04	PA - ALTAMIRA - Próx. BR-163	O veículo está bloqueado		Status	0	NÃO	-8,6198	-55,0472
	06/08/2024 01:01:04	PA - ALTAMIRA - Próx. BR-163	O veículo está bloqueado		Status	0	SIM	-8,6199	-55,0472
	06/08/2024 00:59:03	PA - ALTAMIRA - Próx. BR-163	O veículo está bloqueado		Status	0	SIM	-8,6199	-55,0472
	06/08/2024 00:57:03	PA - ALTAMIRA - Próx. BR-163	O veículo está bloqueado		Status	0	SIM	-8,6199	-55,0472
	06/08/2024 00:55:03	PA - ALTAMIRA - Próx. BR-163	O veículo está bloqueado		Status	0	SIM	-8,6199	-55,0472
	06/08/2024 00:53:03	PA - ALTAMIRA - Próx. BR-163	O veículo está bloqueado		Status	0	SIM	-8,6199	-55,0472
	06/08/2024 00:51:03	PA - ALTAMIRA - Próx. BR-163	O veículo está bloqueado		Status	0	SIM	-8,6199	-55,0472
	06/08/2024 00:49:03	PA - ALTAMIRA - Próx. BR-163	O veículo está bloqueado		Status	0	SIM	-8,6199	-55,0472
	06/08/2024 00:47:03	PA - ALTAMIRA - Próx. BR-163	O veículo está bloqueado		Status	0	SIM	-8,6199	-55,0473
	06/08/2024 00:45:03	PA - ALTAMIRA - Próx. BR-163	O veículo está bloqueado		Status	0	SIM	-8,6199	-55,0473
	06/08/2024 00:43:03	PA - ALTAMIRA - Próx. BR-163	O veículo está bloqueado		Status	0	SIM	-8,6199	-55,0473
	06/08/2024 00:41:32	PA - ALTAMIRA - Próx. BR-163	O veículo está bloqueado		Status	0	NÃO	-8,6198	-55,0472
	06/08/2024 00:41:03	PA - ALTAMIRA - Próx. BR-163	O veículo está bloqueado		Status	0	SIM	-8,6199	-55,0473
	06/08/2024 00:39:03	PA - ALTAMIRA - Próx. BR-163	O veículo está bloqueado		Status	0	SIM	-8,6199	-55,0472
	06/08/2024 00:38:26	MENSAGEM ENVIADA PELA CENTRAL Enviada por: integração	Última Posição		Comando		-		
	06/08/2024 00:37:03	PA - ALTAMIRA - Próx. BR-163	O veículo está bloqueado		Status	0	SIM	-8,6199	-55,0473
	06/08/2024 00:35:03	PA - ALTAMIRA - Próx. BR-163	O veículo está bloqueado		Status	0	SIM	-8,6199	-55,0473
	06/08/2024 00:33:04	PA - ALTAMIRA - Próx. BR-163	O veículo está bloqueado		Status	0	SIM	-8,6199	-55,0472
	06/08/2024 00:30:40	PA - ALTAMIRA - Próx. BR-163	O veículo está bloqueado		Status	0	SIM	-8,6199	-55,0472
	06/08/2024 00:28:40	PA - ALTAMIRA - Próx. BR-163	O veículo está bloqueado		Status	0	SIM	-8,6199	-55,0472
	06/08/2024 00:26:40	PA - ALTAMIRA - Próx. BR-163	O veículo está bloqueado		Status	0	SIM	-8,6199	-55,0472
	06/08/2024 00:24:40	PA - ALTAMIRA - Próx. BR-163	O veículo está bloqueado		Status	0	SIM	-8,6199	-55,0472
	06/08/2024 00:22:40	PA - ALTAMIRA - Próx. BR-163	O veículo está bloqueado		Status	0	SIM	-8,6199	-55,0472
	06/08/2024 00:20:40	PA - ALTAMIRA - Próx. BR-163	O veículo está bloqueado		Status	0	NÃO	-8,6198	-55,0472
	06/08/2024 00:20:40	PA - ALTAMIRA - Próx. BR-163	O veículo está bloqueado		Status	0	SIM	-8,6199	-55,0472
	06/08/2024 00:18:39	PA - ALTAMIRA - Próx. BR-163	O veículo está bloqueado		Status	0	SIM	-8,6199	-55,0472
	06/08/2024 00:16:39	PA - ALTAMIRA - Próx. BR-163	O veículo está bloqueado		Status	0	SIM	-8,6199	-55,0472
	06/08/2024 00:14:39	PA - ALTAMIRA - Próx. BR-163	O veículo está bloqueado		Status	0	SIM	-8,6199	-55,0472
	06/08/2024 00:12:39	PA - ALTAMIRA - Próx. BR-163	O veículo está bloqueado		Status	0	SIM	-8,6199	-55,0472
	06/08/2024 00:10:39	PA - ALTAMIRA - Próx. BR-163	O veículo está bloqueado		Status	0	SIM	-8,6199	-55,0472
	06/08/2024 00:08:39	PA - ALTAMIRA - Próx. BR-163	O veículo está bloqueado		Status	0	SIM	-8,6199	-55,0472
	06/08/2024 00:06:39	PA - ALTAMIRA - Próx. BR-163	O veículo está bloqueado		Status	0	SIM	-8,6199	-55,0473
	06/08/2024 00:04:39	PA - ALTAMIRA - Próx. BR-163	O veículo está bloqueado		Status	0	SIM	-8,6199	-55,0473

RELATÓRIO ANALÍTICO POR VEÍCULO

Período: 01/08/2024 00:00:00 à 08/08/2024 00:00:00

Identificador: QEM8148 LUIZ FH 2019

Placa: QEM8148

Legenda:

Mensagens enviadas do Veículo (Veículo -> Central)

Mensagens enviadas do Veículo (Controle de Jornada Cliente)

Mensagens enviadas da Central (Central -> Veículo)



Sentido:	Data e Hora:	Localização:	Mensagem:	Modo Emergência	Tipo Mensagem:	Vel. (Km/h)	Log ?	Latitude	Longitude
	06/08/2024 00:02:39	PA - ALTAMIRA - Próx. BR-163	O veículo está bloqueado		Status	0	SIM	-8,6199	-55,0473
	06/08/2024 00:01:00	PA - ALTAMIRA - Próx. BR-163	O veículo está bloqueado		Status	0	NÃO	-8,6198	-55,0472
	06/08/2024 00:00:39	PA - ALTAMIRA - Próx. BR-163	O veículo está bloqueado		Status	0	SIM	-8,6199	-55,0473
	05/08/2024 23:58:39	PA - ALTAMIRA - Próx. BR-163	O veículo está bloqueado		Status	0	SIM	-8,6199	-55,0472
	05/08/2024 23:57:54	MENSAGEM ENVIADA PELA CENTRAL Enviada por: integração	Ultima Posição		Comando		-		
	05/08/2024 23:56:40	PA - ALTAMIRA - Próx. BR-163	O veículo está bloqueado		Status	0	SIM	-8,6199	-55,0472
	05/08/2024 23:54:40	PA - ALTAMIRA - Próx. BR-163	O veículo está bloqueado		Status	0	SIM	-8,6199	-55,0472
	05/08/2024 23:52:40	PA - ALTAMIRA - Próx. BR-163	O veículo está bloqueado		Status	0	SIM	-8,6199	-55,0472
	05/08/2024 23:50:24	PA - ALTAMIRA - Próx. BR-163	O veículo está bloqueado		Status	0	SIM	-8,6199	-55,0472
	05/08/2024 23:48:24	PA - ALTAMIRA - Próx. BR-163	O veículo está bloqueado		Status	0	SIM	-8,6199	-55,0472
	05/08/2024 23:46:24	PA - ALTAMIRA - Próx. BR-163	O veículo está bloqueado		Status	0	SIM	-8,6199	-55,0472
	05/08/2024 23:44:24	PA - ALTAMIRA - Próx. BR-163	O veículo está bloqueado		Status	0	SIM	-8,6199	-55,0472
	05/08/2024 23:42:24	PA - ALTAMIRA - Próx. BR-163	O veículo está bloqueado		Status	0	SIM	-8,6199	-55,0472
	05/08/2024 23:40:24	PA - ALTAMIRA - Próx. BR-163	O veículo está bloqueado		Status	0	NÃO	-8,6198	-55,0472
	05/08/2024 23:40:24	PA - ALTAMIRA - Próx. BR-163	O veículo está bloqueado		Status	0	SIM	-8,6199	-55,0472
	05/08/2024 23:38:23	PA - ALTAMIRA - Próx. BR-163	O veículo está bloqueado		Status	0	SIM	-8,6199	-55,0472
	05/08/2024 23:36:23	PA - ALTAMIRA - Próx. BR-163	O veículo está bloqueado		Status	0	SIM	-8,6199	-55,0472
	05/08/2024 23:34:23	PA - ALTAMIRA - Próx. BR-163	O veículo está bloqueado		Status	0	SIM	-8,6199	-55,0472
	05/08/2024 23:32:23	PA - ALTAMIRA - Próx. BR-163	O veículo está bloqueado		Status	0	SIM	-8,6199	-55,0472
	05/08/2024 23:30:23	PA - ALTAMIRA - Próx. BR-163	O veículo está bloqueado		Status	0	SIM	-8,6199	-55,0472
	05/08/2024 23:28:23	PA - ALTAMIRA - Próx. BR-163	O veículo está bloqueado		Status	0	SIM	-8,6199	-55,0472
	05/08/2024 23:26:23	PA - ALTAMIRA - Próx. BR-163	O veículo está bloqueado		Status	0	SIM	-8,6199	-55,0472
	05/08/2024 23:24:23	PA - ALTAMIRA - Próx. BR-163	O veículo está bloqueado		Status	0	SIM	-8,6199	-55,0472
	05/08/2024 23:22:23	PA - ALTAMIRA - Próx. BR-163	O veículo está bloqueado		Status	0	SIM	-8,6199	-55,0472
	05/08/2024 23:20:58	PA - ALTAMIRA - Próx. BR-163	O veículo está bloqueado		Status	0	NÃO	-8,6198	-55,0472
	05/08/2024 23:20:23	PA - ALTAMIRA - Próx. BR-163	O veículo está bloqueado		Status	0	SIM	-8,6199	-55,0472
	05/08/2024 23:18:23	PA - ALTAMIRA - Próx. BR-163	O veículo está bloqueado		Status	0	SIM	-8,6199	-55,0472
	05/08/2024 23:17:47	MENSAGEM ENVIADA PELA CENTRAL Enviada por: integração	Ultima Posição		Comando		-		
	05/08/2024 23:16:23	PA - ALTAMIRA - Próx. BR-163	O veículo está bloqueado		Status	0	SIM	-8,6199	-55,0472
	05/08/2024 23:14:23	PA - ALTAMIRA - Próx. BR-163	O veículo está bloqueado		Status	0	SIM	-8,6199	-55,0472
	05/08/2024 23:12:24	PA - ALTAMIRA - Próx. BR-163	O veículo está bloqueado		Status	0	SIM	-8,6199	-55,0472
	05/08/2024 23:09:59	PA - ALTAMIRA - Próx. BR-163	O veículo está bloqueado		Status	0	SIM	-8,6199	-55,0472
	05/08/2024 23:07:59	PA - ALTAMIRA - Próx. BR-163	O veículo está bloqueado		Status	0	SIM	-8,6199	-55,0472
	05/08/2024 23:05:59	PA - ALTAMIRA - Próx. BR-163	O veículo está bloqueado		Status	0	SIM	-8,6199	-55,0472
	05/08/2024 23:03:59	PA - ALTAMIRA - Próx. BR-163	O veículo está bloqueado		Status	0	SIM	-8,6199	-55,0472
	05/08/2024 23:01:59	PA - ALTAMIRA - Próx. BR-163	O veículo está bloqueado		Status	0	SIM	-8,6199	-55,0472
	05/08/2024 22:59:59	PA - ALTAMIRA - Próx. BR-163	O veículo está bloqueado		Status	0	NÃO	-8,6198	-55,0472

RELATÓRIO ANALÍTICO POR VEÍCULO






































Período: 01/08/2024 00:00:00 à 08/08/2024 00:00:00

Identificador: QEM8148 LUIZ FH 2019

Placa: QEM8148

- Legenda:**
-  Mensagens enviadas do Veículo (Veículo -> Central)
 -  Mensagens enviadas do Veículo (Controle de Jornada Cliente)
 -  Mensagens enviadas da Central (Central -> Veículo)



Sentido:	Data e Hora:	Localização:	Mensagem:	Modo Emergência	Tipo Mensagem:	Vel. (Km/h)	Log ?	Latitude	Longitude
	05/08/2024 22:59:59	PA - ALTAMIRA - Próx. BR-163	O veículo está bloqueado		Status	0	SIM	-8,6199	-55,0472
	05/08/2024 22:57:58	PA - ALTAMIRA - Próx. BR-163	O veículo está bloqueado		Status	0	SIM	-8,6199	-55,0472
	05/08/2024 22:55:58	PA - ALTAMIRA - Próx. BR-163	O veículo está bloqueado		Status	0	SIM	-8,6199	-55,0472
	05/08/2024 22:53:58	PA - ALTAMIRA - Próx. BR-163	O veículo está bloqueado		Status	0	SIM	-8,6199	-55,0473
	05/08/2024 22:51:58	PA - ALTAMIRA - Próx. BR-163	O veículo está bloqueado		Status	0	SIM	-8,6199	-55,0473
	05/08/2024 22:49:58	PA - ALTAMIRA - Próx. BR-163	O veículo está bloqueado		Status	0	SIM	-8,6199	-55,0473
	05/08/2024 22:47:58	PA - ALTAMIRA - Próx. BR-163	O veículo está bloqueado		Status	0	SIM	-8,6199	-55,0473
	05/08/2024 22:45:58	PA - ALTAMIRA - Próx. BR-163	O veículo está bloqueado		Status	0	SIM	-8,6199	-55,0473
	05/08/2024 22:44:30	PA - ALTAMIRA - Próx. BR-163	O veículo está bloqueado		Status	0	NÃO	-8,6198	-55,0472
	05/08/2024 22:43:58	PA - ALTAMIRA - Próx. BR-163	O veículo está bloqueado		Status	0	SIM	-8,6199	-55,0473
	05/08/2024 22:41:58	PA - ALTAMIRA - Próx. BR-163	O veículo está bloqueado		Status	0	SIM	-8,6199	-55,0473
	05/08/2024 22:41:38	MENSAGEM ENVIADA PELA CENTRAL Enviada por: integração	Ultima Posição		Comando		-		
	05/08/2024 22:39:58	PA - ALTAMIRA - Próx. BR-163	O veículo está bloqueado		Status	0	SIM	-8,6200	-55,0473
	05/08/2024 22:37:58	PA - ALTAMIRA - Próx. BR-163	O veículo está bloqueado		Status	0	SIM	-8,6200	-55,0473
	05/08/2024 22:35:59	PA - ALTAMIRA - Próx. BR-163	O veículo está bloqueado		Status	0	SIM	-8,6200	-55,0473
	05/08/2024 22:33:59	PA - ALTAMIRA - Próx. BR-163	O veículo está bloqueado		Status	0	SIM	-8,6200	-55,0473
	05/08/2024 22:31:59	PA - ALTAMIRA - Próx. BR-163	O veículo está bloqueado		Status	0	SIM	-8,6200	-55,0473
	05/08/2024 22:27:59	PA - ALTAMIRA - Próx. BR-163	O veículo está bloqueado		Status	0	SIM	-8,6199	-55,0472
	05/08/2024 22:25:59	PA - ALTAMIRA - Próx. BR-163	O veículo está bloqueado		Status	0	SIM	-8,6199	-55,0473
	05/08/2024 22:23:59	PA - ALTAMIRA - Próx. BR-163	O veículo está bloqueado		Status	0	NÃO	-8,6198	-55,0472
	05/08/2024 22:23:59	PA - ALTAMIRA - Próx. BR-163	O veículo está bloqueado		Status	0	SIM	-8,6199	-55,0473
	05/08/2024 22:21:58	PA - ALTAMIRA - Próx. BR-163	O veículo está bloqueado		Status	0	SIM	-8,6199	-55,0473
	05/08/2024 22:19:58	PA - ALTAMIRA - Próx. BR-163	O veículo está bloqueado		Status	0	SIM	-8,6199	-55,0473
	05/08/2024 22:17:58	PA - ALTAMIRA - Próx. BR-163	O veículo está bloqueado		Status	0	SIM	-8,6199	-55,0473
	05/08/2024 22:15:58	PA - ALTAMIRA - Próx. BR-163	O veículo está bloqueado		Status	0	SIM	-8,6199	-55,0473
	05/08/2024 22:15:38	PA - ALTAMIRA - Próx. BR-163	O veículo está bloqueado		Status	0	NÃO	-8,6198	-55,0472
	05/08/2024 22:13:58	PA - ALTAMIRA - Próx. BR-163	O veículo está bloqueado		Status	0	SIM	-8,6199	-55,0473
	05/08/2024 22:12:30	MENSAGEM ENVIADA PELA CENTRAL Enviada por: integração	Ultima Posição		Comando		-		
	05/08/2024 22:11:58	PA - ALTAMIRA - Próx. BR-163	O veículo está bloqueado		Status	0	SIM	-8,6199	-55,0472
	05/08/2024 22:09:58	PA - ALTAMIRA - Próx. BR-163	O veículo está bloqueado		Status	0	SIM	-8,6199	-55,0472
	05/08/2024 22:07:58	PA - ALTAMIRA - Próx. BR-163	O veículo está bloqueado		Status	0	SIM	-8,6199	-55,0472
	05/08/2024 22:05:58	PA - ALTAMIRA - Próx. BR-163	O veículo está bloqueado		Status	0	SIM	-8,6199	-55,0472
	05/08/2024 22:03:58	PA - ALTAMIRA - Próx. BR-163	O veículo está bloqueado		Status	0	SIM	-8,6199	-55,0472
	05/08/2024 22:01:58	PA - ALTAMIRA - Próx. BR-163	O veículo está bloqueado		Status	0	SIM	-8,6199	-55,0472
	05/08/2024 21:59:58	PA - ALTAMIRA - Próx. BR-163	O veículo está bloqueado		Status	0	SIM	-8,6199	-55,0472
	05/08/2024 21:57:58	PA - ALTAMIRA - Próx. BR-163	O veículo está bloqueado		Status	0	SIM	-8,6199	-55,0472
	05/08/2024 21:55:59	PA - ALTAMIRA - Próx. BR-163	O veículo está bloqueado		Status	0	SIM	-8,6199	-55,0472

RELATÓRIO ANALÍTICO POR VEÍCULO

Período: 01/08/2024 00:00:00 à 08/08/2024 00:00:00

Identificador: QEM8148 LUIZ FH 2019

Placa: QEM8148

- Legenda:**
- Mensagens enviadas do Veículo (Veículo -> Central)
 - Mensagens enviadas do Veículo (Controle de Jornada Cliente)
 - Mensagens enviadas da Central (Central -> Veículo)



Sentido:	Data e Hora:	Localização:	Mensagem:	Modo Emergência	Tipo Mensagem:	Vel. (Km/h)	Log ?	Latitude	Longitude
	05/08/2024 21:53:59	PA - ALTAMIRA - Próx. BR-163	Porta do Motorista aberta		Evento	0	NÃO	-8,6198	-55,0472
	05/08/2024 21:53:59	PA - ALTAMIRA - Próx. BR-163	O veículo está bloqueado		Status	0	NÃO	-8,6198	-55,0472
	05/08/2024 21:53:43	PA - ALTAMIRA - Próx. BR-163	O veículo está bloqueado		Status	0	SIM	-8,6199	-55,0472
	05/08/2024 21:51:43	PA - ALTAMIRA - Próx. BR-163	O veículo está bloqueado		Status	0	SIM	-8,6199	-55,0472
	05/08/2024 21:48:50	PA - ALTAMIRA - Próx. BR-163	O veículo está bloqueado		Status	0	SIM	-8,6199	-55,0473
	05/08/2024 21:46:50	PA - ALTAMIRA - Próx. BR-163	O veículo está bloqueado		Status	0	SIM	-8,6199	-55,0473
	05/08/2024 21:44:50	PA - ALTAMIRA - Próx. BR-163	O veículo está bloqueado		Status	0	SIM	-8,6199	-55,0473
	05/08/2024 21:42:50	PA - ALTAMIRA - Próx. BR-163	O veículo está bloqueado		Status	0	NÃO	-8,6198	-55,0472
	05/08/2024 21:42:50	PA - ALTAMIRA - Próx. BR-163	O veículo está bloqueado		Status	0	SIM	-8,6199	-55,0473
	05/08/2024 21:40:49	PA - ALTAMIRA - Próx. BR-163	Porta do Motorista aberta		Evento	0	SIM	-8,6199	-55,0473
	05/08/2024 21:40:49	PA - ALTAMIRA - Próx. BR-163	O veículo está bloqueado		Status	0	SIM	-8,6199	-55,0473
	05/08/2024 21:40:49	PA - ALTAMIRA - Próx. BR-163	Porta do Motorista aberta		Status	0	SIM	-8,6199	-55,0473
	05/08/2024 21:40:49	PA - ALTAMIRA - Próx. BR-163	O veículo está bloqueado		Status	0	SIM	-8,6199	-55,0473
	05/08/2024 21:38:49	PA - ALTAMIRA - Próx. BR-163	O veículo está bloqueado		Status	0	SIM	-8,6199	-55,0473
	05/08/2024 21:38:49	PA - ALTAMIRA - Próx. BR-163	Porta do Motorista aberta		Status	0	SIM	-8,6199	-55,0473
	05/08/2024 21:38:02	PA - ALTAMIRA - Próx. BR-163	Porta do Motorista aberta		Evento	0	NÃO	-8,6198	-55,0472
	05/08/2024 21:38:02	PA - ALTAMIRA - Próx. BR-163	O veículo está bloqueado		Status	0	NÃO	-8,6198	-55,0472
	05/08/2024 21:36:49	PA - ALTAMIRA - Próx. BR-163	O veículo está bloqueado		Status	0	SIM	-8,6199	-55,0473
	05/08/2024 21:34:49	PA - ALTAMIRA - Próx. BR-163	O veículo está bloqueado		Status	0	SIM	-8,6199	-55,0473
	05/08/2024 21:33:33	PA - ALTAMIRA - Próx. BR-163	O veículo está bloqueado		Status	0	NÃO	-8,6198	-55,0472
	05/08/2024 21:32:49	PA - ALTAMIRA - Próx. BR-163	O veículo está bloqueado		Status	0	SIM	-8,6199	-55,0473
	05/08/2024 21:30:49	PA - ALTAMIRA - Próx. BR-163	O veículo está bloqueado		Status	0	SIM	-8,6199	-55,0473
	05/08/2024 21:30:33	MENSAGEM ENVIADA PELA CENTRAL Enviada por: integração	Ultima Posição		Comando		-		
	05/08/2024 21:28:49	PA - ALTAMIRA - Próx. BR-163	O veículo está bloqueado		Status	0	SIM	-8,6199	-55,0473
	05/08/2024 21:26:49	PA - ALTAMIRA - Próx. BR-163	O veículo está bloqueado		Status	0	SIM	-8,6199	-55,0473
	05/08/2024 21:24:49	PA - ALTAMIRA - Próx. BR-163	O veículo está bloqueado		Status	0	SIM	-8,6199	-55,0473
	05/08/2024 21:22:49	PA - ALTAMIRA - Próx. BR-163	O veículo está bloqueado		Status	0	SIM	-8,6199	-55,0473
	05/08/2024 21:20:49	PA - ALTAMIRA - Próx. BR-163	O veículo está bloqueado		Status	0	SIM	-8,6199	-55,0473
	05/08/2024 21:18:50	PA - ALTAMIRA - Próx. BR-163	O veículo está bloqueado		Status	0	SIM	-8,6199	-55,0473
	05/08/2024 21:16:50	PA - ALTAMIRA - Próx. BR-163	O veículo está bloqueado		Status	0	SIM	-8,6199	-55,0473
	05/08/2024 21:14:50	PA - ALTAMIRA - Próx. BR-163	O veículo está bloqueado		Status	0	SIM	-8,6199	-55,0473
	05/08/2024 21:12:50	PA - ALTAMIRA - Próx. BR-163	Porta do Motorista aberta		Evento	0	NÃO	-8,6198	-55,0472
	05/08/2024 21:12:50	PA - ALTAMIRA - Próx. BR-163	O veículo está bloqueado		Status	0	NÃO	-8,6198	-55,0472
	05/08/2024 21:11:18	PA - ALTAMIRA - Próx. BR-163	O veículo está bloqueado		Status	0	SIM	-8,6200	-55,0473
	05/08/2024 21:07:32	PA - ALTAMIRA - Próx. BR-163	O veículo está bloqueado		Status	0	SIM	-8,6199	-55,0472
	05/08/2024 21:05:32	PA - ALTAMIRA - Próx. BR-163	O veículo está bloqueado		Status	0	SIM	-8,6199	-55,0472
	05/08/2024 21:03:32	PA - ALTAMIRA - Próx. BR-163	O veículo está bloqueado		Status	0	SIM	-8,6199	-55,0472

RELATÓRIO ANALÍTICO POR VEÍCULO



































Período: 01/08/2024 00:00:00 à 08/08/2024 00:00:00

Identificador: QEM8148 LUIZ FH 2019

Placa: QEM8148

- Legenda:**
-  Mensagens enviadas do Veículo (Veículo -> Central)
 -  Mensagens enviadas do Veículo (Controle de Jornada Cliente)
 -  Mensagens enviadas da Central (Central -> Veículo)



Sentido:	Data e Hora:	Localização:	Mensagem:	Modo Emergência	Tipo Mensagem:	Vel. (Km/h)	Log ?	Latitude	Longitude
	05/08/2024 21:01:32	PA - ALTAMIRA - Próx. BR-163	O veículo está bloqueado		Status	0	SIM	-8,6199	-55,0472
	05/08/2024 21:00:31	PA - ALTAMIRA - Próx. BR-163	10 PERNOITE 10 PERNOITE: LOCAL:CACHOEIRA DA SERRA PREVISAO DE REINICIO DATA:05/08/24 HORA:21:20 ID MOTORISTA:5719		Macro		NÃO	-8,6198	-55,0472
	05/08/2024 20:59:03	PA - ALTAMIRA - Próx. BR-163	Ignição desligada		Evento	0	SIM	-8,6199	-55,0472
	05/08/2024 20:57:32	PA - ALTAMIRA - BR-163	Ignição ligada		Status	12	SIM	-8,6209	-55,0471
	05/08/2024 20:55:32	PA - ALTAMIRA - BR-163	Ignição ligada		Status	21	SIM	-8,6311	-55,0408
	05/08/2024 20:53:32	PA - ALTAMIRA - BR-163	Ignição ligada		Status	44	SIM	-8,6427	-55,0353
	05/08/2024 20:51:32	PA - ALTAMIRA - Próx. BR-163	Ignição ligada		Status	65	NÃO	-8,6552	-55,0212
	05/08/2024 20:51:32	PA - ALTAMIRA - BR-163	Ignição ligada		Status	65	SIM	-8,6552	-55,0213
	05/08/2024 20:49:32	PA - ALTAMIRA - BR-163	Ignição ligada		Status	69	SIM	-8,6735	-55,0201
	05/08/2024 20:47:32	PA - ALTAMIRA - BR-163	Ignição ligada		Status	75	SIM	-8,6909	-55,0093
	05/08/2024 20:45:32	PA - ALTAMIRA - BR-163	Ignição ligada		Status	72	SIM	-8,7058	-54,9976
	05/08/2024 20:43:32	PA - ALTAMIRA - Próx. BR-163	Ignição ligada		Status	75	SIM	-8,7207	-54,9848
	05/08/2024 20:41:32	PA - ALTAMIRA - Próx. BR-163	Ignição ligada		Status	45	NÃO	-8,7277	-54,9767
	05/08/2024 20:41:32	PA - ALTAMIRA - BR-163	Ignição ligada		Status	45	SIM	-8,7278	-54,9767
	05/08/2024 20:39:32	PA - ALTAMIRA - BR-163	Ignição ligada		Status	80	SIM	-8,7349	-54,9674
	05/08/2024 20:37:32	PA - ALTAMIRA - Próx. BR-163	Ignição ligada		Status	9	SIM	-8,7508	-54,9647
	05/08/2024 20:35:32	PA - ALTAMIRA - BR-163	Ignição ligada		Status	18	SIM	-8,7521	-54,9653
	05/08/2024 20:33:32	PA - ALTAMIRA - BR-163	Ignição ligada		Status	58	SIM	-8,7711	-54,9712
	05/08/2024 20:31:32	PA - ALTAMIRA - Próx. BR-163	Ignição ligada		Status	62	NÃO	-8,7915	-54,9738
	05/08/2024 20:31:32	PA - ALTAMIRA - BR-163	Ignição ligada		Status	62	SIM	-8,7916	-54,9740
	05/08/2024 20:29:32	PA - ALTAMIRA - BR-163	Ignição ligada		Status	46	SIM	-8,8083	-54,9725
	05/08/2024 20:27:32	PA - ALTAMIRA - BR-163	Ignição ligada		Status	70	SIM	-8,8256	-54,9680
	05/08/2024 20:25:32	PA - ALTAMIRA - BR-163	Ignição ligada		Status	54	SIM	-8,8450	-54,9621
	05/08/2024 20:23:32	PA - ALTAMIRA - BR-163	Ignição ligada		Status	61	SIM	-8,8635	-54,9682
	05/08/2024 20:21:32	PA - ALTAMIRA - BR-163	Ignição ligada		Status	38	NÃO	-8,8793	-54,9733
	05/08/2024 20:21:32	PA - ALTAMIRA - BR-163	Ignição ligada		Status	38	SIM	-8,8795	-54,9735
	05/08/2024 20:19:32	PA - ALTAMIRA - BR-163	Ignição ligada		Status	46	SIM	-8,8871	-54,9816
	05/08/2024 20:17:32	PA - ALTAMIRA - BR-163	Ignição ligada		Status	76	SIM	-8,9044	-54,9856
	05/08/2024 20:15:32	PA - ALTAMIRA - BR-163	Ignição ligada		Status	78	SIM	-8,9253	-54,9862
	05/08/2024 20:13:32	PA - ALTAMIRA - BR-163	Ignição ligada		Status	50	SIM	-8,9438	-54,9850
	05/08/2024 20:11:32	PA - ALTAMIRA - Próx. BR-163	Ignição ligada		Status	69	NÃO	-8,9568	-54,9823
	05/08/2024 20:11:32	PA - ALTAMIRA - Próx. BR-163	Ignição ligada		Status	69	SIM	-8,9569	-54,9824
	05/08/2024 20:09:32	PA - ALTAMIRA - BR-163	Ignição ligada		Status	45	SIM	-8,9772	-54,9784
	05/08/2024 20:07:32	PA - ALTAMIRA - BR-163	Ignição ligada		Status	60	SIM	-8,9895	-54,9760

RELATÓRIO ANALÍTICO POR VEÍCULO






































Período: 01/08/2024 00:00:00 à 08/08/2024 00:00:00




































Identificador: QEM8148 LUIZ FH 2019

Placa: QEM8148

- Legenda:**
-  Mensagens enviadas do Veículo (Veículo -> Central)
 -  Mensagens enviadas do Veículo (Controle de Jornada Cliente)
 -  Mensagens enviadas da Central (Central -> Veículo)



Sentido:	Data e Hora:	Localização:	Mensagem:	Modo Emergência	Tipo Mensagem:	Vel. (Km/h)	Log ?	Latitude	Longitude
	05/08/2024 20:05:32	PA - ALTAMIRA - BR-163	Ignição ligada		Status	69	SIM	-9,0091	-54,9721
	05/08/2024 20:03:32	PA - ALTAMIRA - BR-163	Ignição ligada		Status	30	SIM	-9,0230	-54,9649
	05/08/2024 20:01:32	PA - ALTAMIRA - Próx. BR-163	Ignição ligada		Status	70	NÃO	-9,0322	-54,9510
	05/08/2024 20:01:32	PA - ALTAMIRA - BR-163	Ignição ligada		Status	70	SIM	-9,0323	-54,9511
	05/08/2024 19:59:32	PA - ALTAMIRA - BR-163	Ignição ligada		Status	70	SIM	-9,0394	-54,9352
	05/08/2024 19:57:32	PA - ALTAMIRA - BR-163	Ignição ligada		Status	57	SIM	-9,0495	-54,9172
	05/08/2024 19:55:32	PA - NOVO PROGRESSO - BR-163	Ignição ligada		Status	78	SIM	-9,0662	-54,9142
	05/08/2024 19:53:32	PA - NOVO PROGRESSO - BR-163	Ignição ligada		Status	60	SIM	-9,0871	-54,9157
	05/08/2024 19:51:32	PA - NOVO PROGRESSO - Próx. BR-163	Ignição ligada		Status	65	NÃO	-9,1132	-54,9142
	05/08/2024 19:51:32	PA - NOVO PROGRESSO - BR-163	Ignição ligada		Status	65	SIM	-9,1132	-54,9143
	05/08/2024 19:49:24	MENSAGEM ENVIADA PELA CENTRAL Enviada por: integração	Temporizador 10-10 / 1 hora(s)		Comando		-		
	05/08/2024 19:48:32	PA - NOVO PROGRESSO - BR-163	Ignição ligada		Status	73	SIM	-9,1324	-54,9084
	05/08/2024 19:46:32	PA - NOVO PROGRESSO - BR-163	Ignição ligada		Status	68	NÃO	-9,1632	-54,8965
	05/08/2024 19:46:32	PA - NOVO PROGRESSO - BR-163	Ignição ligada		Status	68	SIM	-9,1632	-54,8966
	05/08/2024 19:43:32	PA - NOVO PROGRESSO - BR-163	Ignição ligada		Status	29	SIM	-9,1775	-54,8876
	05/08/2024 19:41:32	PA - NOVO PROGRESSO - BR-163	Ignição ligada		Status	48	NÃO	-9,1993	-54,8825
	05/08/2024 19:41:32	PA - NOVO PROGRESSO - BR-163	Ignição ligada		Status	48	SIM	-9,1994	-54,8825
	05/08/2024 19:38:32	PA - NOVO PROGRESSO - BR-163	Ignição ligada		Status	61	SIM	-9,2135	-54,8736
	05/08/2024 19:36:32	PA - NOVO PROGRESSO - Próx. BR-163	Ignição ligada		Status	62	NÃO	-9,2373	-54,8548
	05/08/2024 19:36:32	PA - NOVO PROGRESSO - BR-163	Ignição ligada		Status	62	SIM	-9,2375	-54,8548
	05/08/2024 19:33:32	PA - NOVO PROGRESSO - BR-163	Ignição ligada		Status	18	SIM	-9,2455	-54,8484
	05/08/2024 19:31:32	PA - NOVO PROGRESSO - Próx. BR-163	Ignição ligada		Status	57	NÃO	-9,2548	-54,8340
	05/08/2024 19:31:32	PA - NOVO PROGRESSO - BR-163	Ignição ligada		Status	57	SIM	-9,2550	-54,8341
	05/08/2024 19:28:32	PA - NOVO PROGRESSO - BR-163	Ignição ligada		Status	67	SIM	-9,2753	-54,8352
	05/08/2024 19:26:32	PA - NOVO PROGRESSO - Próx. BR-163	Ignição ligada		Status	20	NÃO	-9,2935	-54,8325
	05/08/2024 19:26:32	PA - NOVO PROGRESSO - BR-163	Ignição ligada		Status	20	SIM	-9,2936	-54,8326
	05/08/2024 19:23:32	PA - NOVO PROGRESSO - BR-163	Ignição ligada		Status	63	SIM	-9,3105	-54,8366
	05/08/2024 19:21:32	PA - NOVO PROGRESSO - BR-163	Ignição ligada		Status	55	NÃO	-9,3342	-54,8410
	05/08/2024 19:21:32	PA - NOVO PROGRESSO - BR-163	Ignição ligada		Status	55	SIM	-9,3342	-54,8411
	05/08/2024 19:18:32	PA - NOVO PROGRESSO - BR-163	Ignição ligada		Status	78	SIM	-9,3496	-54,8475
	05/08/2024 19:16:32	PA - NOVO PROGRESSO - BR-163	Ignição ligada		Status	77	NÃO	-9,3733	-54,8583
	05/08/2024 19:16:32	PA - NOVO PROGRESSO - BR-163	Ignição ligada		Status	77	SIM	-9,3735	-54,8585
	05/08/2024 19:13:32	PA - NOVO PROGRESSO - BR-163	Ignição ligada		Status	58	SIM	-9,3910	-54,8609
	05/08/2024 19:11:32	PA - NOVO PROGRESSO - BR-163	Ignição ligada		Status	50	NÃO	-9,4188	-54,8712
	05/08/2024 19:11:32	PA - NOVO PROGRESSO - BR-163	Ignição ligada		Status	50	SIM	-9,4189	-54,8713
	05/08/2024 19:08:32	PA - NOVO PROGRESSO - BR-163	Ignição ligada		Status	77	SIM	-9,4332	-54,8688
	05/08/2024 19:06:32	PA - NOVO PROGRESSO - Próx. BR-163	Ignição ligada		Status	55	NÃO	-9,4600	-54,8588




RELATÓRIO ANALÍTICO POR VEÍCULO			Legenda:							
Período: 01/08/2024 00:00:00 à 08/08/2024 00:00:00			<div><div> Mensagens enviadas do Veículo (Veículo -> Central)</div><div> Mensagens enviadas do Veículo (Controle de Jornada Cliente)</div><div> Mensagens enviadas da Central (Central -> Veículo)</div></div>							
Identificador: QEM8148 LUIZ FH 2019										
Placa: QEM8148										
Sentido:	Data e Hora:	Localização:	Mensagem:	Modo Emergência	Tipo Mensagem:	Vel. (Km/h)	Log ?	Latitude	Longitude	
	05/08/2024 19:06:32	PA - NOVO PROGRESSO - BR-163	Ignição ligada		Status	55	SIM	-9,4601	-54,8590	
	05/08/2024 19:03:32	PA - NOVO PROGRESSO - BR-163	Ignição ligada		Status	69	SIM	-9,4806	-54,8588	
	05/08/2024 19:02:04	MENSAGEM ENVIADA PELA CENTRAL Enviada por: integração	Habilitar sensor de violação de painel		Comando		-			
	05/08/2024 19:02:01	MENSAGEM ENVIADA PELA CENTRAL Enviada por: integração	Desabilitar Botão de Abertura de Trava de Baú		Comando		-			
	05/08/2024 19:02:01	MENSAGEM ENVIADA PELA CENTRAL Enviada por: integração	Habilitar sensor de porta do carona		Comando		-			
	05/08/2024 19:02:01	MENSAGEM ENVIADA PELA CENTRAL Enviada por: integração	Habilitar sensor de porta do motorista		Comando		-			
	05/08/2024 19:01:31	PA - NOVO PROGRESSO - BR-163	Ignição ligada		Evento	0	SIM	-9,4863	-54,8585	
	05/08/2024 19:01:09	PA - NOVO PROGRESSO - Próx. BR-163	11 REINICIO DE VIAGEM 11 REINICIO DE VIAGEM ID MOTORISTA:5719		Macro		NÃO	-9,4862	-54,8583	
	05/08/2024 18:56:54	PA - NOVO PROGRESSO - Próx. BR-163	06 PARADA EM POSTO FISCAL 06 PARADA EM POSTO FISCAL: LOCAL:CACHIBO KM: PREVISAO DE REINICIO DATA:05/08/24 HORA:17:56		Macro		NÃO	-9,4862	-54,8583	
	05/08/2024 18:56:06	PA - NOVO PROGRESSO - BR-163	Ignição desligada		Evento	0	SIM	-9,4863	-54,8585	
	05/08/2024 18:54:20	PA - NOVO PROGRESSO - Próx. BR-163	Ignição ligada		Status	15	NÃO	-9,4883	-54,8585	
	05/08/2024 18:54:20	PA - NOVO PROGRESSO - BR-163	Ignição ligada		Status	15	SIM	-9,4884	-54,8586	
	05/08/2024 18:51:20	PA - NOVO PROGRESSO - BR-163	Ignição ligada		Status	71	SIM	-9,5072	-54,8587	
	05/08/2024 18:49:20	MT - GUARANTÃ DO NORTE - Próx. BR-163	Ignição ligada		Status	47	NÃO	-9,5340	-54,8635	
	05/08/2024 18:49:20	MT - GUARANTÃ DO NORTE - BR-163	Ignição ligada		Status	47	SIM	-9,5340	-54,8636	
	05/08/2024 18:46:20	MT - GUARANTÃ DO NORTE - BR-163	Ignição ligada		Status	53	SIM	-9,5492	-54,8698	
	05/08/2024 18:44:20	MT - GUARANTÃ DO NORTE - Próx. BR-163	Ignição ligada		Status	36	NÃO	-9,5680	-54,8763	
	05/08/2024 18:44:20	MT - GUARANTÃ DO NORTE - BR-163	Ignição ligada		Status	36	SIM	-9,5681	-54,8765	
	05/08/2024 18:41:20	MT - GUARANTÃ DO NORTE - BR-163	Ignição ligada		Status	5	SIM	-9,5778	-54,8804	
	05/08/2024 18:39:20	MT - GUARANTÃ DO NORTE - Próx. BR-163	O veículo está bloqueado		Status	0	NÃO	-9,5778	-54,8803	
	05/08/2024 18:39:20	MT - GUARANTÃ DO NORTE - Próx. BR-163	Ignição ligada		Evento	0	SIM	-9,5779	-54,8805	
	05/08/2024 18:39:20	MT - GUARANTÃ DO NORTE - Próx. BR-163	O veículo está bloqueado		Status	0	SIM	-9,5779	-54,8805	
	05/08/2024 18:36:21	MT - GUARANTÃ DO NORTE - Próx. BR-163	O veículo está bloqueado		Status	0	SIM	-9,5779	-54,8805	
	05/08/2024 18:35:51	MENSAGEM ENVIADA PELA CENTRAL Enviada por: integração	Desligar Bloqueio		Comando		-			
	05/08/2024 18:34:22	MT - GUARANTÃ DO NORTE - Próx. BR-163	O veículo está bloqueado		Status	0	SIM	-9,5779	-54,8805	
	05/08/2024 18:32:22	MT - GUARANTÃ DO NORTE - Próx. BR-163	O veículo está bloqueado		Status	0	SIM	-9,5779	-54,8805	
	05/08/2024 18:28:49	MT - GUARANTÃ DO NORTE - BR-163	O veículo está bloqueado		Status	0	SIM	-9,5778	-54,8805	
	05/08/2024 18:26:49	MT - GUARANTÃ DO NORTE - BR-163	O veículo está bloqueado		Status	0	SIM	-9,5778	-54,8805	
	05/08/2024 18:24:49	MT - GUARANTÃ DO NORTE - BR-163	O veículo está bloqueado		Status	0	SIM	-9,5778	-54,8805	
	05/08/2024 18:22:49	MT - GUARANTÃ DO NORTE - BR-163	O veículo está bloqueado		Status	0	SIM	-9,5778	-54,8805	
	05/08/2024 18:20:49	MT - GUARANTÃ DO NORTE - BR-163	O veículo está bloqueado		Status	0	SIM	-9,5778	-54,8805	
[RelatAnalitico - LUIZHENRIQUE]			[08/10/2024 10:44:41]				[Pag.: 69 de 200]			

RELATÓRIO ANALÍTICO POR VEÍCULO


































Período: 01/08/2024 00:00:00 à 08/08/2024 00:00:00

Identificador: QEM8148 LUIZ FH 2019

Placa: QEM8148




- Legenda:**
-  Mensagens enviadas do Veículo (Veículo -> Central)
 -  Mensagens enviadas do Veículo (Controle de Jornada Cliente)
 -  Mensagens enviadas da Central (Central -> Veículo)




































Sentido:	Data e Hora:	Localização:	Mensagem:	Modo Emergência	Tipo Mensagem:	Vel. (Km/h)	Log ?	Latitude	Longitude
	05/08/2024 18:20:23	MENSAGEM ENVIADA PELA CENTRAL Enviada por: integração	Habilitar sensor de porta do carona		Comando		-		
	05/08/2024 18:20:21	MENSAGEM ENVIADA PELA CENTRAL Enviada por: integração	Habilitar sensor de porta do motorista		Comando		-		
	05/08/2024 18:20:20	MENSAGEM ENVIADA PELA CENTRAL Enviada por: integração	Desabilitar Botão de Abertura de Trava de Baú		Comando		-		
	05/08/2024 18:19:57	MT - GUARANTÃ DO NORTE - BR-163	O veículo está bloqueado		Status	0	SIM	-9,5778	-54,8805
	05/08/2024 18:19:57	MT - GUARANTÃ DO NORTE - BR-163	Ignição desligada		Evento	0	SIM	-9,5778	-54,8805
	05/08/2024 18:19:26	MT - GUARANTÃ DO NORTE - BR-163	11 REINICIO DE VIAGEM 11 REINICIO DE VIAGEM ID MOTORISTA:5719		Macro		NÃO	-9,5777	-54,8803
	05/08/2024 18:18:49	MT - GUARANTÃ DO NORTE - BR-163	Ignição ligada		Status	0	SIM	-9,5778	-54,8805
	05/08/2024 18:18:49	MT - GUARANTÃ DO NORTE - BR-163	O veículo está bloqueado		Status	0	SIM	-9,5778	-54,8805
	05/08/2024 18:16:49	MT - GUARANTÃ DO NORTE - BR-163	O veículo está bloqueado		Status	0	SIM	-9,5778	-54,8805
	05/08/2024 18:16:49	MT - GUARANTÃ DO NORTE - BR-163	Ignição ligada		Status	0	SIM	-9,5778	-54,8805
	05/08/2024 18:14:49	MT - GUARANTÃ DO NORTE - Próx. BR-163	O veículo está bloqueado		Status	0	NÃO	-9,5778	-54,8803
	05/08/2024 18:14:49	MT - GUARANTÃ DO NORTE - Próx. BR-163	Ignição ligada		Status	0	NÃO	-9,5778	-54,8803
	05/08/2024 18:14:49	MT - GUARANTÃ DO NORTE - BR-163	Ignição ligada		Status	0	SIM	-9,5778	-54,8805
	05/08/2024 18:14:49	MT - GUARANTÃ DO NORTE - BR-163	O veículo está bloqueado		Status	0	SIM	-9,5778	-54,8805
	05/08/2024 18:11:49	MT - GUARANTÃ DO NORTE - BR-163	O veículo está bloqueado		Status	0	SIM	-9,5778	-54,8805
	05/08/2024 18:11:49	MT - GUARANTÃ DO NORTE - BR-163	Ignição ligada		Status	0	SIM	-9,5778	-54,8805
	05/08/2024 18:09:49	MT - GUARANTÃ DO NORTE - Próx. BR-163	Ignição ligada		Status	0	NÃO	-9,5778	-54,8803
	05/08/2024 18:09:49	MT - GUARANTÃ DO NORTE - Próx. BR-163	O veículo está bloqueado		Status	0	NÃO	-9,5778	-54,8803
	05/08/2024 18:09:49	MT - GUARANTÃ DO NORTE - BR-163	Ignição ligada		Status	0	SIM	-9,5778	-54,8805
	05/08/2024 18:09:49	MT - GUARANTÃ DO NORTE - BR-163	O veículo está bloqueado		Status	0	SIM	-9,5778	-54,8805
	05/08/2024 18:09:42	MENSAGEM ENVIADA PELA CENTRAL Enviada por: integração	Habilitar sensor de violação de painel		Comando		-		
	05/08/2024 18:09:40	MENSAGEM ENVIADA PELA CENTRAL Enviada por: integração	Habilitar sensor de porta do motorista		Comando		-		
	05/08/2024 18:09:39	MENSAGEM ENVIADA PELA CENTRAL Enviada por: integração	Desabilitar Botão de Abertura de Trava de Baú		Comando		-		
	05/08/2024 18:09:02	MT - GUARANTÃ DO NORTE - Próx. BR-163	11 REINICIO DE VIAGEM 11 REINICIO DE VIAGEM ID MOTORISTA:5719		Macro		NÃO	-9,5778	-54,8803
	05/08/2024 18:06:49	MT - GUARANTÃ DO NORTE - BR-163	O veículo está bloqueado		Status	0	SIM	-9,5778	-54,8805
	05/08/2024 18:06:49	MT - GUARANTÃ DO NORTE - BR-163	Ignição ligada		Status	0	SIM	-9,5778	-54,8805
	05/08/2024 18:04:49	MT - GUARANTÃ DO NORTE - Próx. BR-163	O veículo está bloqueado		Status	0	NÃO	-9,5778	-54,8803
	05/08/2024 18:04:49	MT - GUARANTÃ DO NORTE - Próx. BR-163	Ignição ligada		Status	0	NÃO	-9,5778	-54,8803
	05/08/2024 18:04:49	MT - GUARANTÃ DO NORTE - BR-163	Ignição ligada		Status	0	SIM	-9,5778	-54,8805
	05/08/2024 18:04:49	MT - GUARANTÃ DO NORTE - BR-163	O veículo está bloqueado		Status	0	SIM	-9,5778	-54,8805
	05/08/2024 18:01:49	MT - GUARANTÃ DO NORTE - BR-163	O veículo está bloqueado		Status	0	SIM	-9,5778	-54,8805
	05/08/2024 18:01:49	MT - GUARANTÃ DO NORTE - BR-163	Ignição ligada		Status	0	SIM	-9,5778	-54,8805
	05/08/2024 18:01:12	MENSAGEM ENVIADA PELA CENTRAL Enviada por: integração	Habilitar sensor de porta do carona		Comando		-		

RELATÓRIO ANALÍTICO POR VEÍCULO

Período: 01/08/2024 00:00:00 à 08/08/2024 00:00:00
Identificador: QEM8148 LUIZ FH 2019
Placa: QEM8148

- Legenda:**
-  Mensagens enviadas do Veículo (Veículo -> Central)
 -  Mensagens enviadas do Veículo (Controle de Jornada Cliente)
 -  Mensagens enviadas da Central (Central -> Veículo)






Sentido:	Data e Hora:	Localização:	Mensagem:	Modo Emergência	Tipo Mensagem:	Vel. (Km/h)	Log ?	Latitude	Longitude
	05/08/2024 18:01:11	MENSAGEM ENVIADA PELA CENTRAL Enviada por: integração	Habilitar sensor de porta do motorista		Comando		-		
	05/08/2024 18:01:11	MENSAGEM ENVIADA PELA CENTRAL Enviada por: integração	Habilitar sensor de violação de painel		Comando		-		
	05/08/2024 18:01:08	MENSAGEM ENVIADA PELA CENTRAL Enviada por: integração	Desabilitar Botão de Abertura de Trava de Baú		Comando		-		
	05/08/2024 18:00:24	MT - GUARANTÃ DO NORTE - BR-163	11 REINICIO DE VIAGEM 11 REINICIO DE VIAGEM ID MOTORISTA:5719		Macro		NÃO	-9,5777	-54,8803
	05/08/2024 17:59:49	MT - GUARANTÃ DO NORTE - BR-163	O veículo está bloqueado		Status	0	NÃO	-9,5777	-54,8803
	05/08/2024 17:59:49	MT - GUARANTÃ DO NORTE - BR-163	Ignição ligada		Evento	0	SIM	-9,5778	-54,8805
	05/08/2024 17:59:49	MT - GUARANTÃ DO NORTE - BR-163	O veículo está bloqueado		Status	0	SIM	-9,5778	-54,8805
	05/08/2024 17:59:49	MT - GUARANTÃ DO NORTE - BR-163	O veículo está bloqueado		Status	0	SIM	-9,5778	-54,8805
	05/08/2024 17:57:38	MENSAGEM ENVIADA PELA CENTRAL Enviada por: integração	Última Posição		Comando		-		
	05/08/2024 17:57:28	MT - GUARANTÃ DO NORTE - BR-163	O veículo está bloqueado		Status	0	SIM	-9,5778	-54,8805
	05/08/2024 17:55:28	MT - GUARANTÃ DO NORTE - BR-163	O veículo está bloqueado		Status	0	SIM	-9,5778	-54,8805
	05/08/2024 17:53:28	MT - GUARANTÃ DO NORTE - BR-163	O veículo está bloqueado		Status	0	SIM	-9,5778	-54,8805
	05/08/2024 17:51:28	MT - GUARANTÃ DO NORTE - BR-163	O veículo está bloqueado		Status	0	SIM	-9,5778	-54,8805
	05/08/2024 17:48:43	MT - GUARANTÃ DO NORTE - Próx. BR-163	O veículo está bloqueado		Status	0	SIM	-9,5779	-54,8805
	05/08/2024 17:46:43	MT - GUARANTÃ DO NORTE - Próx. BR-163	O veículo está bloqueado		Status	0	SIM	-9,5779	-54,8805
	05/08/2024 17:44:43	MT - GUARANTÃ DO NORTE - Próx. BR-163	O veículo está bloqueado		Status	0	SIM	-9,5779	-54,8805
	05/08/2024 17:42:43	MT - GUARANTÃ DO NORTE - Próx. BR-163	O veículo está bloqueado		Status	0	SIM	-9,5779	-54,8805
	05/08/2024 17:40:43	MT - GUARANTÃ DO NORTE - Próx. BR-163	O veículo está bloqueado		Status	0	SIM	-9,5779	-54,8805
	05/08/2024 17:39:49	MT - GUARANTÃ DO NORTE - Próx. BR-163	37 PARADA HIGIENE 37 PARADA HIGIENE PREVISAO DE REINICIO: ID MOTORISTA:5719		Macro		NÃO	-9,5778	-54,8803
	05/08/2024 17:39:12	MT - GUARANTÃ DO NORTE - Próx. BR-163	Ignição desligada		Evento	0	SIM	-9,5779	-54,8805
	05/08/2024 17:38:43	MT - GUARANTÃ DO NORTE - Próx. BR-163	Ignição ligada		Status	8	SIM	-9,5780	-54,8806
	05/08/2024 17:36:43	MT - GUARANTÃ DO NORTE - BR-163	Ignição ligada		Status	38	NÃO	-9,5875	-54,8958
	05/08/2024 17:36:43	MT - GUARANTÃ DO NORTE - BR-163	Ignição ligada		Status	38	SIM	-9,5876	-54,8958
	05/08/2024 17:33:43	MT - GUARANTÃ DO NORTE - BR-163	Ignição ligada		Status	18	SIM	-9,5929	-54,8984
	05/08/2024 17:31:43	MT - GUARANTÃ DO NORTE - Próx. BR-163	Ignição ligada		Status	41	NÃO	-9,6013	-54,8898
	05/08/2024 17:31:43	MT - GUARANTÃ DO NORTE - BR-163	Ignição ligada		Status	41	SIM	-9,6014	-54,8899
	05/08/2024 17:28:43	MT - GUARANTÃ DO NORTE - BR-163	Ignição ligada		Status	64	SIM	-9,6019	-54,8795
	05/08/2024 17:26:43	MT - GUARANTÃ DO NORTE - BR-163	Ignição ligada		Status	70	NÃO	-9,6288	-54,8822
	05/08/2024 17:26:43	MT - GUARANTÃ DO NORTE - BR-163	Ignição ligada		Status	70	SIM	-9,6289	-54,8822
	05/08/2024 17:23:43	MT - GUARANTÃ DO NORTE - BR-163	Ignição ligada		Status	17	SIM	-9,6383	-54,8812
	05/08/2024 17:21:43	MT - GUARANTÃ DO NORTE - Próx. BR-163	Ignição ligada		Status	19	NÃO	-9,6440	-54,8777
	05/08/2024 17:21:43	MT - GUARANTÃ DO NORTE - BR-163	Ignição ligada		Status	19	SIM	-9,6441	-54,8777
	05/08/2024 17:18:43	MT - GUARANTÃ DO NORTE - BR-163	Ignição ligada		Status	18	SIM	-9,6464	-54,8735
	05/08/2024 17:16:43	MT - GUARANTÃ DO NORTE - Próx. BR-163	Ignição ligada		Status	71	NÃO	-9,6658	-54,8802

RELATÓRIO ANALÍTICO POR VEÍCULO






































Período: 01/08/2024 00:00:00 à 08/08/2024 00:00:00

Identificador: QEM8148 LUIZ FH 2019

Placa: QEM8148

- Legenda:**
-  Mensagens enviadas do Veículo (Veículo -> Central)
 -  Mensagens enviadas do Veículo (Controle de Jornada Cliente)
 -  Mensagens enviadas da Central (Central -> Veículo)



Sentido:	Data e Hora:	Localização:	Mensagem:	Modo Emergência	Tipo Mensagem:	Vel. (Km/h)	Log ?	Latitude	Longitude
	05/08/2024 17:16:43	MT - GUARANTÃ DO NORTE - BR-163	Ignição ligada		Status	71	SIM	-9,6659	-54,8802
	05/08/2024 17:13:43	MT - GUARANTÃ DO NORTE - BR-163	Ignição ligada		Status	72	SIM	-9,6859	-54,8791
	05/08/2024 17:11:43	MT - GUARANTÃ DO NORTE - BR-163	Ignição ligada		Status	60	NÃO	-9,7147	-54,8767
	05/08/2024 17:11:43	MT - GUARANTÃ DO NORTE - BR-163	Ignição ligada		Status	60	SIM	-9,7147	-54,8767
	05/08/2024 17:08:43	MT - GUARANTÃ DO NORTE - BR-163	Ignição ligada		Status	70	SIM	-9,7345	-54,8851
	05/08/2024 17:06:43	MT - GUARANTÃ DO NORTE - Próx. BR-163	Ignição ligada		Status	47	NÃO	-9,7600	-54,8958
	05/08/2024 17:06:43	MT - GUARANTÃ DO NORTE - BR-163	Ignição ligada		Status	47	SIM	-9,7600	-54,8959
	05/08/2024 17:03:43	MT - GUARANTÃ DO NORTE - BR-163	Ignição ligada		Status	72	SIM	-9,7765	-54,9029
	05/08/2024 17:01:43	MT - GUARANTÃ DO NORTE - Próx. BR-163	Ignição ligada		Status	69	NÃO	-9,7998	-54,8993
	05/08/2024 17:01:43	MT - GUARANTÃ DO NORTE - BR-163	Ignição ligada		Status	69	SIM	-9,7999	-54,8995
	05/08/2024 16:58:43	MT - GUARANTÃ DO NORTE - BR-163	Ignição ligada		Status	69	SIM	-9,8161	-54,8885
	05/08/2024 16:56:43	MT - GUARANTÃ DO NORTE - Próx. BR-163	Ignição ligada		Status	74	NÃO	-9,8443	-54,8812
	05/08/2024 16:56:43	MT - GUARANTÃ DO NORTE - BR-163	Ignição ligada		Status	74	SIM	-9,8444	-54,8812
	05/08/2024 16:53:43	MT - GUARANTÃ DO NORTE - BR-163	Ignição ligada		Status	67	SIM	-9,8631	-54,8797
	05/08/2024 16:51:43	MT - GUARANTÃ DO NORTE - Próx. BR-163	Ignição ligada		Status	67	NÃO	-9,8823	-54,9010
	05/08/2024 16:51:43	MT - GUARANTÃ DO NORTE - BR-163	Ignição ligada		Status	67	SIM	-9,8824	-54,9011
	05/08/2024 16:48:43	MT - GUARANTÃ DO NORTE - BR-163	Ignição ligada		Status	72	SIM	-9,9014	-54,8997
	05/08/2024 16:46:43	MT - GUARANTÃ DO NORTE - BR-163	Ignição ligada		Status	77	NÃO	-9,9224	-54,9056
	05/08/2024 16:44:43	MT - GUARANTÃ DO NORTE - BR-163	Ignição ligada		Status	49	NÃO	-9,9423	-54,9033
	05/08/2024 16:42:43	MT - GUARANTÃ DO NORTE - Avenida Marginal Laranjeiras	Ignição ligada		Status	17	NÃO	-9,9536	-54,9040
	05/08/2024 16:40:43	MT - GUARANTÃ DO NORTE - BR-163	Ignição ligada		Status	31	NÃO	-9,9652	-54,9050
	05/08/2024 16:38:43	MT - GUARANTÃ DO NORTE - BR-163	Ignição ligada		Status	27	NÃO	-9,9771	-54,9059
	05/08/2024 16:36:43	MT - GUARANTÃ DO NORTE - BR-163	Ignição ligada		Status	67	NÃO	-9,9933	-54,9069
	05/08/2024 16:35:22	MT - GUARANTÃ DO NORTE - BR-163			Posição Normal	75	NÃO	-10,0081	-54,9080
	05/08/2024 16:34:43	MT - GUARANTÃ DO NORTE - BR-163	Ignição ligada		Status	57	NÃO	-10,0149	-54,9085
	05/08/2024 16:32:43	MT - GUARANTÃ DO NORTE - BR-163	Ignição ligada		Status	67	NÃO	-10,0324	-54,9097
	05/08/2024 16:30:43	MT - MATUPÁ - BR-163	Ignição ligada		Status	73	NÃO	-10,0540	-54,9083
	05/08/2024 16:29:56	MT - MATUPÁ - BR-163			Posição Normal	70	NÃO	-10,0618	-54,9072
	05/08/2024 16:28:43	MT - MATUPÁ - BR-163	Ignição ligada		Status	60	NÃO	-10,0823	-54,9122
	05/08/2024 16:28:43	MT - MATUPÁ - BR-163	Ignição ligada		Status	60	NÃO	-10,0824	-54,9122
	05/08/2024 16:25:43	MT - MATUPÁ - BR-163	Ignição ligada		Status	75	NÃO	-10,1006	-54,9236
	05/08/2024 16:23:43	MT - MATUPÁ - BR-163	Ignição ligada		Status	40	NÃO	-10,1176	-54,9331
	05/08/2024 16:21:43	MT - MATUPÁ - BR-163	Ignição ligada		Status	55	NÃO	-10,1312	-54,9315
	05/08/2024 16:19:43	MT - MATUPÁ - BR-163	Ignição ligada		Status	28	NÃO	-10,1493	-54,9304
	05/08/2024 16:17:43	MT - MATUPÁ - BR-163	Ignição ligada		Status	66	NÃO	-10,1601	-54,9347
	05/08/2024 16:15:43	MT - MATUPÁ - BR-163	Ignição ligada		Status	70	NÃO	-10,1722	-54,9396
	05/08/2024 16:13:43	MT - MATUPÁ - BR-163	Ignição ligada		Status	42	NÃO	-10,1865	-54,9469

RELATÓRIO ANALÍTICO POR VEÍCULO






































Período: 01/08/2024 00:00:00 à 08/08/2024 00:00:00

Identificador: QEM8148 LUIZ FH 2019

Placa: QEM8148

- Legenda:**
-  Mensagens enviadas do Veículo (Veículo -> Central)
 -  Mensagens enviadas do Veículo (Controle de Jornada Cliente)
 -  Mensagens enviadas da Central (Central -> Veículo)



Sentido:	Data e Hora:	Localização:	Mensagem:	Modo Emergência	Tipo Mensagem:	Vel. (Km/h)	Log ?	Latitude	Longitude
	05/08/2024 16:11:43	MT - MATUPÁ - BR-163	Ignição ligada		Status	65	NÃO	-10,1973	-54,9544
	05/08/2024 16:09:43	MT - MATUPÁ - BR-163	Ignição ligada		Status	67	NÃO	-10,2137	-54,9658
	05/08/2024 16:07:43	MT - PEIXOTO DE AZEVEDO - BR-163	Ignição ligada		Status	19	NÃO	-10,2232	-54,9723
	05/08/2024 16:05:43	MT - PEIXOTO DE AZEVEDO - BR-163	Ignição ligada		Status	41	NÃO	-10,2370	-54,9825
	05/08/2024 16:03:43	MT - PEIXOTO DE AZEVEDO - BR-163	Ignição ligada		Status	37	NÃO	-10,2443	-54,9886
	05/08/2024 16:01:43	MT - PEIXOTO DE AZEVEDO - BR-163	Ignição ligada		Status	33	NÃO	-10,2509	-54,9941
	05/08/2024 15:59:43	MT - PEIXOTO DE AZEVEDO - BR-163	Ignição ligada		Status	37	NÃO	-10,2607	-55,0024
	05/08/2024 15:57:43	MT - PEIXOTO DE AZEVEDO - BR-163	Ignição ligada		Status	71	NÃO	-10,2756	-55,0148
	05/08/2024 15:55:43	MT - PEIXOTO DE AZEVEDO - BR-163	Ignição ligada		Status	66	NÃO	-10,2913	-55,0279
	05/08/2024 15:53:43	MT - TERRA NOVA DO NORTE - BR-163	Ignição ligada		Status	80	NÃO	-10,3084	-55,0340
	05/08/2024 15:51:43	MT - TERRA NOVA DO NORTE - BR-163	Ignição ligada		Status	76	NÃO	-10,3273	-55,0378
	05/08/2024 15:51:05	MT - TERRA NOVA DO NORTE - BR-163			Posição Normal	59	NÃO	-10,3343	-55,0393
	05/08/2024 15:49:43	MT - TERRA NOVA DO NORTE - BR-163	Ignição ligada		Status	63	NÃO	-10,3467	-55,0418
	05/08/2024 15:48:43	MT - TERRA NOVA DO NORTE - BR-163			Posição Normal	23	NÃO	-10,3526	-55,0430
	05/08/2024 15:47:43	MT - TERRA NOVA DO NORTE - BR-163	Ignição ligada		Status	67	NÃO	-10,3612	-55,0448
	05/08/2024 15:46:25	MT - TERRA NOVA DO NORTE - BR-163			Posição Normal	74	NÃO	-10,3758	-55,0477
	05/08/2024 15:45:43	MT - TERRA NOVA DO NORTE - BR-163	Ignição ligada		Status	81	NÃO	-10,3834	-55,0493
	05/08/2024 15:43:43	MT - TERRA NOVA DO NORTE - BR-163	Ignição ligada		Status	78	NÃO	-10,4019	-55,0530
	05/08/2024 15:41:43	MT - TERRA NOVA DO NORTE - Próx. BR-163	Ignição ligada		Status	58	NÃO	-10,4338	-55,0592
	05/08/2024 15:41:43	MT - TERRA NOVA DO NORTE - BR-163	Ignição ligada		Status	58	NÃO	-10,4339	-55,0593
	05/08/2024 15:38:43	MT - TERRA NOVA DO NORTE - BR-163	Ignição ligada		Status	75	SIM	-10,4503	-55,0626
	05/08/2024 15:36:43	MT - TERRA NOVA DO NORTE - Próx. BR-163	Ignição ligada		Status	24	NÃO	-10,4760	-55,0675
	05/08/2024 15:36:43	MT - TERRA NOVA DO NORTE - BR-163	Ignição ligada		Status	24	SIM	-10,4761	-55,0677
	05/08/2024 15:33:43	MT - TERRA NOVA DO NORTE - BR-163	Ignição ligada		Status	80	SIM	-10,4952	-55,0714
	05/08/2024 15:31:43	MT - TERRA NOVA DO NORTE - Próx. BR-163	Ignição ligada		Status	67	NÃO	-10,5245	-55,0785
	05/08/2024 15:31:43	MT - TERRA NOVA DO NORTE - BR-163	Ignição ligada		Status	67	SIM	-10,5245	-55,0786
	05/08/2024 15:28:43	MT - TERRA NOVA DO NORTE - BR-163	Ignição ligada		Status	77	SIM	-10,5451	-55,0855
	05/08/2024 15:26:43	MT - TERRA NOVA DO NORTE - BR-163	Ignição ligada		Status	80	NÃO	-10,5758	-55,0920
	05/08/2024 15:26:43	MT - TERRA NOVA DO NORTE - BR-163	Ignição ligada		Status	80	SIM	-10,5759	-55,0921
	05/08/2024 15:23:43	MT - TERRA NOVA DO NORTE - BR-163	Ignição ligada		Status	46	SIM	-10,5913	-55,0940
	05/08/2024 15:21:43	MT - TERRA NOVA DO NORTE - BR-163	Ignição ligada		Status	55	NÃO	-10,5997	-55,1021
	05/08/2024 15:19:43	MT - TERRA NOVA DO NORTE - BR-163	Ignição ligada		Status	16	NÃO	-10,6061	-55,1088
	05/08/2024 15:18:01	MT - TERRA NOVA DO NORTE - BR-163			Posição Normal	14	NÃO	-10,6159	-55,1163
	05/08/2024 15:17:43	MT - TERRA NOVA DO NORTE - BR-163	Ignição ligada		Status	43	NÃO	-10,6168	-55,1172
	05/08/2024 15:15:43	MT - TERRA NOVA DO NORTE - BR-163	Ignição ligada		Status	76	NÃO	-10,6412	-55,1342
	05/08/2024 15:15:43	MT - TERRA NOVA DO NORTE - BR-163	Ignição ligada		Status	76	NÃO	-10,6413	-55,1342
	05/08/2024 15:12:43	MT - TERRA NOVA DO NORTE - BR-163	Ignição ligada		Status	54	SIM	-10,6604	-55,1321

RELATÓRIO ANALÍTICO POR VEÍCULO






































Período: 01/08/2024 00:00:00 à 08/08/2024 00:00:00

Identificador: QEM8148 LUIZ FH 2019

Placa: QEM8148

- Legenda:**
-  Mensagens enviadas do Veículo (Veículo -> Central)
 -  Mensagens enviadas do Veículo (Controle de Jornada Cliente)
 -  Mensagens enviadas da Central (Central -> Veículo)



Sentido:	Data e Hora:	Localização:	Mensagem:	Modo Emergência	Tipo Mensagem:	Vel. (Km/h)	Log ?	Latitude	Longitude
	05/08/2024 15:10:43	MT - TERRA NOVA DO NORTE - próx. BR-163	Ignição ligada		Status	70	NÃO	-10,6872	-55,1323
	05/08/2024 15:10:43	MT - TERRA NOVA DO NORTE - BR-163	Ignição ligada		Status	70	SIM	-10,6872	-55,1325
	05/08/2024 15:07:43	MT - TERRA NOVA DO NORTE - BR-163	Ignição ligada		Status	66	SIM	-10,7022	-55,1189
	05/08/2024 15:05:43	MT - TERRA NOVA DO NORTE - BR-163	Ignição ligada		Status	22	NÃO	-10,7198	-55,1277
	05/08/2024 15:05:43	MT - TERRA NOVA DO NORTE - BR-163	Ignição ligada		Status	22	SIM	-10,7199	-55,1277
	05/08/2024 15:02:43	MT - TERRA NOVA DO NORTE - BR-163	Ignição ligada		Status	15	SIM	-10,7241	-55,1295
	05/08/2024 15:00:43	MT - NOVA SANTA HELENA - BR-163	Ignição ligada		Status	71	NÃO	-10,7425	-55,1442
	05/08/2024 15:00:43	MT - NOVA SANTA HELENA - BR-163	Ignição ligada		Status	71	SIM	-10,7426	-55,1442
	05/08/2024 14:57:43	MT - NOVA SANTA HELENA - BR-163	Ignição ligada		Status	74	SIM	-10,7623	-55,1506
	05/08/2024 14:55:43	MT - NOVA SANTA HELENA - BR-163	Ignição ligada		Status	68	NÃO	-10,7873	-55,1607
	05/08/2024 14:55:43	MT - NOVA SANTA HELENA - BR-163	Ignição ligada		Status	68	SIM	-10,7873	-55,1608
	05/08/2024 14:52:43	MT - NOVA SANTA HELENA - BR-163	Ignição ligada		Status	80	SIM	-10,8074	-55,1699
	05/08/2024 14:50:43	MT - NOVA SANTA HELENA - BR-163	Ignição ligada		Status	21	NÃO	-10,8325	-55,1807
	05/08/2024 14:50:43	MT - NOVA SANTA HELENA - BR-163	Ignição ligada		Status	21	SIM	-10,8326	-55,1807
	05/08/2024 14:47:43	MT - NOVA SANTA HELENA - BR-163	Ignição ligada		Status	14	SIM	-10,8422	-55,1848
	05/08/2024 14:45:43	MT - NOVA SANTA HELENA - BR-163	Ignição ligada		Status	75	NÃO	-10,8637	-55,1938
	05/08/2024 14:45:43	MT - NOVA SANTA HELENA - BR-163	Ignição ligada		Status	75	SIM	-10,8638	-55,1939
	05/08/2024 14:42:43	MT - NOVA SANTA HELENA - BR-163	Ignição ligada		Status	75	SIM	-10,8846	-55,2008
	05/08/2024 14:40:43	MT - NOVA SANTA HELENA - BR-163	Ignição ligada		Status	68	NÃO	-10,9125	-55,1983
	05/08/2024 14:40:43	MT - NOVA SANTA HELENA - BR-163	Ignição ligada		Status	68	SIM	-10,9126	-55,1984
	05/08/2024 14:37:43	MT - NOVA SANTA HELENA - BR-163	Ignição ligada		Status	43	SIM	-10,9248	-55,2040
	05/08/2024 14:35:43	MT - ITAÚBA - BR-163	Ignição ligada		Status	33	NÃO	-10,9361	-55,2092
	05/08/2024 14:33:43	MT - ITAÚBA - BR-163	Ignição ligada		Status	69	NÃO	-10,9508	-55,2159
	05/08/2024 14:31:43	MT - ITAÚBA - BR-163	Ignição ligada		Status	60	NÃO	-10,9672	-55,2252
	05/08/2024 14:29:43	MT - ITAÚBA - BR-163	Ignição ligada		Status	42	NÃO	-10,9835	-55,2352
	05/08/2024 14:27:43	MT - ITAÚBA - BR-163	Ignição ligada		Status	31	NÃO	-10,9916	-55,2403
	05/08/2024 14:25:43	MT - ITAÚBA - BR-163	Ignição ligada		Status	53	NÃO	-11,0031	-55,2469
	05/08/2024 14:23:43	MT - ITAÚBA - BR-163	Ignição ligada		Status	31	NÃO	-11,0112	-55,2519
	05/08/2024 14:21:43	MT - ITAÚBA - BR-163	Ignição ligada		Status	53	NÃO	-11,0256	-55,2624
	05/08/2024 14:19:43	MT - ITAÚBA - BR-163	Ignição ligada		Status	36	NÃO	-11,0377	-55,2692
	05/08/2024 14:17:43	MT - ITAÚBA - BR-163	Ignição ligada		Status	42	NÃO	-11,0496	-55,2713
	05/08/2024 14:15:43	MT - ITAÚBA - BR-163	Ignição ligada		Status	79	NÃO	-11,0702	-55,2788
	05/08/2024 14:13:43	MT - ITAÚBA - BR-163	Ignição ligada		Status	41	NÃO	-11,0836	-55,2874
	05/08/2024 14:11:43	MT - ITAÚBA - BR-163	Ignição ligada		Status	77	NÃO	-11,1018	-55,2991
	05/08/2024 14:09:43	MT - ITAÚBA - BR-163	Ignição ligada		Status	74	NÃO	-11,1222	-55,3104
	05/08/2024 14:07:43	MT - ITAÚBA - BR-163	Ignição ligada		Status	71	NÃO	-11,1433	-55,3141
	05/08/2024 14:05:43	MT - ITAÚBA - BR-163	Ignição ligada		Status	64	NÃO	-11,1646	-55,3131

RELATÓRIO ANALÍTICO POR VEÍCULO

Período: 01/08/2024 00:00:00 à 08/08/2024 00:00:00

Identificador: QEM8148 LUIZ FH 2019

Placa: QEM8148

Legenda:

Mensagens enviadas do Veículo (Veículo -> Central)

Mensagens enviadas do Veículo (Controle de Jornada Cliente)

Mensagens enviadas da Central (Central -> Veículo)



Sentido:	Data e Hora:	Localização:	Mensagem:	Modo Emergência	Tipo Mensagem:	Vel. (Km/h)	Log ?	Latitude	Longitude
	05/08/2024 14:04:17	MENSAGEM ENVIADA PELA CENTRAL Enviada por: integração	Habilitar sensor de violação de painel		Comando		-		
	05/08/2024 14:04:09	MENSAGEM ENVIADA PELA CENTRAL Enviada por: integração	Habilitar sensor de porta do carona		Comando		-		
	05/08/2024 14:04:01	MENSAGEM ENVIADA PELA CENTRAL Enviada por: integração	Habilitar sensor de porta do motorista		Comando		-		
	05/08/2024 14:03:57	MENSAGEM ENVIADA PELA CENTRAL Enviada por: integração	Desabilitar Botão de Abertura de Trava de Baú		Comando		-		
	05/08/2024 14:03:43	MT - ITAÚBA - BR-163	Ignição ligada		Status	31	NÃO	-11,1746	-55,3113
	05/08/2024 14:02:54	MT - ITAÚBA - BR-163			Posição Normal	61	NÃO	-11,1808	-55,3102
	05/08/2024 14:01:43	MT - ITAÚBA - BR-163	Ignição ligada		Status	62	NÃO	-11,1925	-55,3081
	05/08/2024 13:59:43	MT - ITAÚBA - BR-163	Ignição ligada		Status	58	NÃO	-11,2002	-55,3067
	05/08/2024 13:59:43	MT - ITAÚBA - BR-163	Ignição ligada		Status	58	NÃO	-11,2003	-55,3067
	05/08/2024 13:59:25	MT - ITAÚBA - BR-163			Posição Normal	71	NÃO	-11,2146	-55,3041
	05/08/2024 13:58:43	MT - ITAÚBA - BR-163	Ignição ligada		Status	53	SIM	-11,2211	-55,3030
	05/08/2024 13:56:43	MT - ITAÚBA - BR-163	Ignição ligada		Status	55	SIM	-11,2388	-55,3056
	05/08/2024 13:54:43	MT - CLÁUDIA - BR-163	Ignição ligada		Status	71	NÃO	-11,2690	-55,3132
	05/08/2024 13:54:43	MT - CLÁUDIA - BR-163	Ignição ligada		Status	71	SIM	-11,2691	-55,3133
	05/08/2024 13:51:43	MT - CLÁUDIA - BR-163	Ignição ligada		Status	74	SIM	-11,2891	-55,3184
	05/08/2024 13:49:43	MT - CLÁUDIA - BR-163	Ignição ligada		Status	65	NÃO	-11,3215	-55,3267
	05/08/2024 13:49:43	MT - CLÁUDIA - BR-163	Ignição ligada		Status	65	SIM	-11,3217	-55,3267
	05/08/2024 13:46:43	MT - CLÁUDIA - Próx. BR-163	Ignição ligada		Status	36	SIM	-11,3392	-55,3311
	05/08/2024 13:44:43	MT - CLÁUDIA - BR-163	Ignição ligada		Status	76	NÃO	-11,3670	-55,3383
	05/08/2024 13:44:43	MT - CLÁUDIA - BR-163	Ignição ligada		Status	76	SIM	-11,3671	-55,3384
	05/08/2024 13:41:43	MT - CLÁUDIA - BR-163	Ignição ligada		Status	54	SIM	-11,3849	-55,3429
	05/08/2024 13:39:43	MT - CLÁUDIA - Próx. BR-163	O veículo está bloqueado		Status	0	NÃO	-11,3913	-55,3447
	05/08/2024 13:39:43	MT - CLÁUDIA - Próx. BR-163	O veículo está bloqueado		Status	0	SIM	-11,3915	-55,3448
	05/08/2024 13:39:42	MT - CLÁUDIA - Próx. BR-163	Ignição ligada		Evento	0	SIM	-11,3915	-55,3448
	05/08/2024 13:36:28	MT - CLÁUDIA - Próx. BR-163	O veículo está bloqueado		Status	0	SIM	-11,3915	-55,3448
	05/08/2024 13:35:18	MT - CLÁUDIA - Próx. BR-163	O veículo está bloqueado		Status	0	SIM	-11,3915	-55,3448
	05/08/2024 13:35:18	MT - CLÁUDIA - Próx. BR-163	Ignição desligada		Evento	0	SIM	-11,3915	-55,3448
	05/08/2024 13:34:35	MT - CLÁUDIA - Próx. BR-163	Ignição ligada		Evento	0	SIM	-11,3915	-55,3448
	05/08/2024 13:34:35	MT - CLÁUDIA - Próx. BR-163	O veículo está bloqueado		Status	0	SIM	-11,3915	-55,3448
	05/08/2024 13:34:28	MT - CLÁUDIA - Próx. BR-163	O veículo está bloqueado		Status	0	SIM	-11,3915	-55,3448
	05/08/2024 13:34:24	MT - CLÁUDIA - Próx. BR-163	O veículo está bloqueado		Status	0	SIM	-11,3915	-55,3448
	05/08/2024 13:34:24	MT - CLÁUDIA - Próx. BR-163	Ignição desligada		Evento	0	SIM	-11,3915	-55,3448
	05/08/2024 13:32:54	MT - CLÁUDIA - Próx. BR-163	11 REINICIO DE VIAGEM 11 REINICIO DE VIAGEM ID MOTORISTA:5719		Macro		NÃO	-11,3913	-55,3447
	05/08/2024 13:32:28	MT - CLÁUDIA - Próx. BR-163	Ignição ligada		Status	0	SIM	-11,3914	-55,3448
	05/08/2024 13:32:28	MT - CLÁUDIA - Próx. BR-163	O veículo está bloqueado		Status	0	SIM	-11,3914	-55,3448

RELATÓRIO ANALÍTICO POR VEÍCULO
































Período: 01/08/2024 00:00:00 à 08/08/2024 00:00:00

Identificador: QEM8148 LUIZ FH 2019

Placa: QEM8148

- Legenda:**
-  Mensagens enviadas do Veículo (Veículo -> Central)
 -  Mensagens enviadas do Veículo (Controle de Jornada Cliente)
 -  Mensagens enviadas da Central (Central -> Veículo)



Sentido:	Data e Hora:	Localização:	Mensagem:	Modo Emergência	Tipo Mensagem:	Vel. (Km/h)	Log ?	Latitude	Longitude
	05/08/2024 13:30:48	MENSAGEM ENVIADA PELA CENTRAL Enviada por: integração	Habilitar sensor de violação de painel		Comando		-		
	05/08/2024 13:30:45	MENSAGEM ENVIADA PELA CENTRAL Enviada por: integração	Desabilitar Botão de Abertura de Trava de Baú		Comando		-		
	05/08/2024 13:30:45	MENSAGEM ENVIADA PELA CENTRAL Enviada por: integração	Desligar Bloqueio		Comando		-		
	05/08/2024 13:30:44	MENSAGEM ENVIADA PELA CENTRAL Enviada por: integração	Habilitar sensor de porta do carona		Comando		-		
	05/08/2024 13:30:43	MENSAGEM ENVIADA PELA CENTRAL Enviada por: integração	Habilitar sensor de porta do motorista		Comando		-		
	05/08/2024 13:30:29	MT - CLÁUDIA - Próx. BR-163	Ignição ligada		Evento	0	SIM	-11,3914	-55,3448
	05/08/2024 13:30:29	MT - CLÁUDIA - Próx. BR-163	O veículo está bloqueado		Status	0	SIM	-11,3914	-55,3448
	05/08/2024 13:30:28	MT - CLÁUDIA - Próx. BR-163	O veículo está bloqueado		Status	0	NÃO	-11,3913	-55,3447
	05/08/2024 13:30:28	MT - CLÁUDIA - Próx. BR-163	O veículo está bloqueado		Status	0	SIM	-11,3914	-55,3448
	05/08/2024 13:29:59	MT - CLÁUDIA - Próx. BR-163	11 REINICIO DE VIAGEM 11 REINICIO DE VIAGEM ID MOTORISTA:5719		Macro		NÃO	-11,3913	-55,3447
	05/08/2024 13:29:23	MT - CLÁUDIA - Próx. BR-163	Porta do Motorista aberta		Evento	0	NÃO	-11,3913	-55,3447
	05/08/2024 13:29:23	MT - CLÁUDIA - Próx. BR-163	O veículo está bloqueado		Status	0	NÃO	-11,3913	-55,3447
	05/08/2024 13:27:20	MT - CLÁUDIA - Próx. BR-163	O veículo está bloqueado		Status	0	SIM	-11,3914	-55,3448
	05/08/2024 13:25:20	MT - CLÁUDIA - Próx. BR-163	O veículo está bloqueado		Status	0	SIM	-11,3914	-55,3448
	05/08/2024 13:23:20	MT - CLÁUDIA - Próx. BR-163	O veículo está bloqueado		Status	0	SIM	-11,3914	-55,3448
	05/08/2024 13:21:20	MT - CLÁUDIA - Próx. BR-163	O veículo está bloqueado		Status	0	SIM	-11,3914	-55,3448
	05/08/2024 13:19:20	MT - CLÁUDIA - Próx. BR-163	O veículo está bloqueado		Status	0	SIM	-11,3914	-55,3448
	05/08/2024 13:17:20	MT - CLÁUDIA - Próx. BR-163	O veículo está bloqueado		Status	0	SIM	-11,3914	-55,3449
	05/08/2024 13:15:20	MT - CLÁUDIA - Próx. BR-163	O veículo está bloqueado		Status	0	SIM	-11,3914	-55,3449
	05/08/2024 13:13:20	MT - CLÁUDIA - Próx. BR-163	O veículo está bloqueado		Status	0	SIM	-11,3914	-55,3449
	05/08/2024 13:11:21	MT - CLÁUDIA - Próx. BR-163	O veículo está bloqueado		Status	0	SIM	-11,3914	-55,3449
	05/08/2024 13:09:21	MT - CLÁUDIA - Próx. BR-163	O veículo está bloqueado		Status	0	SIM	-11,3914	-55,3449
	05/08/2024 13:05:19	MT - CLÁUDIA - Próx. BR-163	O veículo está bloqueado		Status	0	SIM	-11,3915	-55,3448
	05/08/2024 13:03:19	MT - CLÁUDIA - Próx. BR-163	O veículo está bloqueado		Status	0	SIM	-11,3915	-55,3448
	05/08/2024 13:01:19	MT - CLÁUDIA - Próx. BR-163	O veículo está bloqueado		Status	0	SIM	-11,3915	-55,3448
	05/08/2024 12:59:19	MT - CLÁUDIA - Próx. BR-163	O veículo está bloqueado		Status	0	SIM	-11,3915	-55,3448
	05/08/2024 12:58:50	MENSAGEM ENVIADA PELA CENTRAL Enviada por: integração	Ligar Bloqueio		Comando		-		
	05/08/2024 12:58:50	MENSAGEM ENVIADA PELA CENTRAL Enviada por: integração	MENSAGEM IIVRE:VEICULO BLOQUEADO		Macro		-		
	05/08/2024 12:57:19	MT - CLÁUDIA - Próx. BR-163	O veículo está bloqueado		Status	0	SIM	-11,3915	-55,3448
	05/08/2024 12:56:37	MT - CLÁUDIA - Próx. BR-163	O veículo está bloqueado		Status	0	NÃO	-11,3913	-55,3447
	05/08/2024 12:56:37	MT - CLÁUDIA - Próx. BR-163	Porta do Motorista aberta		Evento	0	NÃO	-11,3913	-55,3447

RELATÓRIO ANALÍTICO POR VEÍCULO

Período: 01/08/2024 00:00:00 à 08/08/2024 00:00:00

Identificador: QEM8148 LUIZ FH 2019

Placa: QEM8148

Legenda:

Mensagens enviadas do Veículo (Veículo -> Central)

Mensagens enviadas do Veículo (Controle de Jornada Cliente)

Mensagens enviadas da Central (Central -> Veículo)



Sentido:	Data e Hora:	Localização:	Mensagem:	Modo Emergência	Tipo Mensagem:	Vel. (Km/h)	Log ?	Latitude	Longitude
	05/08/2024 12:56:20	MT - CLÁUDIA - Próx. BR-163	05 PARADA PARA ALIMENTACAO 05 PARADA PARA ALIMENTACAO: LOCAL:RESTAURANTE KM: PREVISAO DE REINICIO DATA:05/08/24 HORA:12:56		Macro		NÃO	-11,3913	-55,3447
	05/08/2024 12:55:07	MT - CLÁUDIA - Próx. BR-163	Ignição desligada		Evento	0	SIM	-11,3915	-55,3448
	05/08/2024 12:53:19	MT - CLÁUDIA - BR-163	Ignição ligada		Status	38	SIM	-11,3959	-55,3457
	05/08/2024 12:51:19	MT - CLÁUDIA - BR-163	Ignição ligada		Status	75	NÃO	-11,4218	-55,3523
	05/08/2024 12:51:19	MT - CLÁUDIA - BR-163	Ignição ligada		Status	75	SIM	-11,4219	-55,3524
	05/08/2024 12:48:19	MT - CLÁUDIA - BR-163	Ignição ligada		Status	80	SIM	-11,4443	-55,3567
	05/08/2024 12:46:19	MT - CLÁUDIA - BR-163	Ignição ligada		Status	52	NÃO	-11,4742	-55,3607
	05/08/2024 12:46:19	MT - CLÁUDIA - BR-163	Ignição ligada		Status	52	SIM	-11,4742	-55,3608
	05/08/2024 12:43:19	MT - CLÁUDIA - BR-163	Ignição ligada		Status	55	SIM	-11,4898	-55,3629
	05/08/2024 12:41:19	MT - SINOP - Próx. BR-163	Ignição ligada		Status	69	NÃO	-11,5168	-55,3793
	05/08/2024 12:41:19	MT - SINOP - BR-163	Ignição ligada		Status	69	SIM	-11,5169	-55,3795
	05/08/2024 12:38:19	MT - SINOP - BR-163	Ignição ligada		Status	52	SIM	-11,5311	-55,3879
	05/08/2024 12:36:19	MT - SINOP - BR-163	Ignição ligada		Status	80	NÃO	-11,5578	-55,4037
	05/08/2024 12:36:19	MT - SINOP - BR-163	Ignição ligada		Status	80	SIM	-11,5580	-55,4038
	05/08/2024 12:33:19	MT - SINOP - BR-163	Ignição ligada		Status	77	SIM	-11,5748	-55,4137
	05/08/2024 12:31:19	MT - SINOP - Próx. BR-163	Ignição ligada		Status	64	NÃO	-11,5982	-55,4268
	05/08/2024 12:31:19	MT - SINOP - BR-163	Ignição ligada		Status	64	SIM	-11,5982	-55,4269
	05/08/2024 12:28:19	MT - SINOP - BR-163	Ignição ligada		Status	78	SIM	-11,6205	-55,4327
	05/08/2024 12:26:19	MT - SINOP - BR-163	Ignição ligada		Status	77	NÃO	-11,6420	-55,4382
	05/08/2024 12:24:19	MT - SINOP - BR-163	Ignição ligada		Status	74	NÃO	-11,6646	-55,4441
	05/08/2024 12:22:19	MT - SINOP - BR-163	Ignição ligada		Status	62	NÃO	-11,6847	-55,4493
	05/08/2024 12:20:19	MT - SINOP - BR-163	Ignição ligada		Status	68	NÃO	-11,7033	-55,4542
	05/08/2024 12:18:19	MT - SINOP - BR-163	Ignição ligada		Status	46	NÃO	-11,7189	-55,4582
	05/08/2024 12:16:19	MT - SINOP - BR-163	Ignição ligada		Status	73	NÃO	-11,7400	-55,4637
	05/08/2024 12:14:19	MT - SINOP - BR-163	Ignição ligada		Status	68	NÃO	-11,7613	-55,4692
	05/08/2024 12:12:19	MT - SINOP - BR-163	Ignição ligada		Status	51	NÃO	-11,7750	-55,4728
	05/08/2024 12:10:19	MT - SINOP - BR-163	Ignição ligada		Status	55	NÃO	-11,7865	-55,4758
	05/08/2024 12:08:19	MT - SINOP - BR-163	Ignição ligada		Status	52	NÃO	-11,8058	-55,4808
	05/08/2024 12:06:19	MT - SINOP - BR-163	Ignição ligada		Status	57	NÃO	-11,8230	-55,4853
	05/08/2024 12:04:19	MT - SINOP - BR-163	Ignição ligada		Status	10	NÃO	-11,8347	-55,4883
	05/08/2024 12:02:19	MT - SINOP - BR-163	Ignição ligada		Status	45	NÃO	-11,8490	-55,4920
	05/08/2024 12:00:19	MT - SINOP - BR-163	Ignição ligada		Status	44	NÃO	-11,8643	-55,4960
	05/08/2024 11:58:19	MT - SINOP - BR-163	Ignição ligada		Status	53	NÃO	-11,8771	-55,4993
	05/08/2024 11:56:19	MT - SINOP - BR-163	Ignição ligada		Status	40	NÃO	-11,8904	-55,5028

RELATÓRIO ANALÍTICO POR VEÍCULO

Período: 01/08/2024 00:00:00 à 08/08/2024 00:00:00

Identificador: QEM8148 LUIZ FH 2019

Placa: QEM8148

Legenda:

Mensagens enviadas do Veículo (Veículo -> Central)

Mensagens enviadas do Veículo (Controle de Jornada Cliente)

Mensagens enviadas da Central (Central -> Veículo)






Sentido:	Data e Hora:	Localização:	Mensagem:	Modo Emergência	Tipo Mensagem:	Vel. (Km/h)	Log ?	Latitude	Longitude
	05/08/2024 11:54:19	MT - SINOP - BR-163	Ignição ligada		Status	63	NÃO	-11,9002	-55,5054
	05/08/2024 11:52:19	MT - SINOP - BR-163	Ignição ligada		Status	63	NÃO	-11,9180	-55,5100
	05/08/2024 11:50:19	MT - SINOP - BR-163	Ignição ligada		Status	57	NÃO	-11,9359	-55,5147
	05/08/2024 11:48:19	MT - SINOP - BR-163	Ignição ligada		Status	63	NÃO	-11,9526	-55,5169
	05/08/2024 11:46:19	MT - SINOP - Próx. BR-163	Ignição ligada		Status	70	NÃO	-11,9729	-55,5169
	05/08/2024 11:44:19	MT - SINOP - BR-163	Ignição ligada		Status	38	NÃO	-11,9886	-55,5171
	05/08/2024 11:42:19	MT - SINOP - BR-163	Ignição ligada		Status	58	NÃO	-12,0044	-55,5172
	05/08/2024 11:40:19	MT - SINOP - BR-163	Ignição ligada		Status	71	NÃO	-12,0260	-55,5173
	05/08/2024 11:38:19	MT - SINOP - BR-163	Ignição ligada		Status	69	NÃO	-12,0470	-55,5174
	05/08/2024 11:36:19	MT - SINOP - BR-163	Ignição ligada		Status	63	NÃO	-12,0687	-55,5175
	05/08/2024 11:34:19	MT - SINOP - BR-163	Ignição ligada		Status	54	NÃO	-12,0842	-55,5176
	05/08/2024 11:32:19	MT - SINOP - BR-163	Ignição ligada		Status	74	NÃO	-12,1031	-55,5175
	05/08/2024 11:30:19	MT - SINOP - BR-163	Ignição ligada		Status	53	NÃO	-12,1245	-55,5158
	05/08/2024 11:28:19	MT - SINOP - BR-163	Ignição ligada		Status	77	NÃO	-12,1392	-55,5146
	05/08/2024 11:26:19	MT - VERA - BR-163	Ignição ligada		Status	78	NÃO	-12,1607	-55,5138
	05/08/2024 11:24:19	MT - VERA - BR-163	Ignição ligada		Status	73	NÃO	-12,1788	-55,5250
	05/08/2024 11:22:19	MT - VERA - BR-163	Ignição ligada		Status	79	NÃO	-12,1983	-55,5358
	05/08/2024 11:20:19	MT - VERA - BR-163	Ignição ligada		Status	78	NÃO	-12,2199	-55,5422
	05/08/2024 11:18:19	MT - VERA - BR-163	Ignição ligada		Status	55	NÃO	-12,2408	-55,5482
	05/08/2024 11:16:19	MT - VERA - BR-163	Ignição ligada		Status	69	NÃO	-12,2586	-55,5534
	05/08/2024 11:14:19	MT - VERA - BR-163	Ignição ligada		Status	48	NÃO	-12,2764	-55,5586
	05/08/2024 11:12:19	MT - VERA - Próx. BR-163	Ignição ligada		Status	8	NÃO	-12,2866	-55,5623
	05/08/2024 11:10:19	MT - VERA - Próx. BR-163	Ignição ligada		Status	0	NÃO	-12,2870	-55,5628
	05/08/2024 11:10:10	MT - VERA - Próx. BR-163	Ignição ligada		Evento	0	NÃO	-12,2869	-55,5628
	05/08/2024 11:09:34	MENSAGEM ENVIADA PELA CENTRAL Enviada por: integração	Habilitar sensor de violação de painel		Comando		-		
	05/08/2024 11:09:34	MENSAGEM ENVIADA PELA CENTRAL Enviada por: integração	Habilitar sensor de porta do motorista		Comando		-		
	05/08/2024 11:09:33	MENSAGEM ENVIADA PELA CENTRAL Enviada por: integração	Habilitar sensor de porta do carona		Comando		-		
	05/08/2024 11:09:32	MENSAGEM ENVIADA PELA CENTRAL Enviada por: integração	Desabilitar Botão de Abertura de Trava de Baú		Comando		-		
	05/08/2024 11:09:29	MENSAGEM ENVIADA PELA CENTRAL Enviada por: integração	Desligar Bloqueio		Comando		-		
	05/08/2024 11:08:44	MT - VERA - Próx. BR-163	11 REINICIO DE VIAGEM 11 REINICIO DE VIAGEM ID MOTORISTA:5719		Macro		NÃO	-12,2869	-55,5628
	05/08/2024 11:08:19	MT - VERA - Próx. BR-163	O veículo está bloqueado		Status	0	NÃO	-12,2869	-55,5628
	05/08/2024 11:06:19	MT - VERA - Próx. BR-163	O veículo está bloqueado		Status	0	NÃO	-12,2869	-55,5628
	05/08/2024 11:04:19	MT - VERA - Próx. BR-163	O veículo está bloqueado		Status	0	NÃO	-12,2869	-55,5628
	05/08/2024 11:02:19	MT - VERA - Próx. BR-163	O veículo está bloqueado		Status	0	NÃO	-12,2869	-55,5628
	05/08/2024 11:00:19	MT - VERA - Próx. BR-163	O veículo está bloqueado		Status	0	NÃO	-12,2869	-55,5628

RELATÓRIO ANALÍTICO POR VEÍCULO






































Período: 01/08/2024 00:00:00 à 08/08/2024 00:00:00

Identificador: QEM8148 LUIZ FH 2019

Placa: QEM8148

- Legenda:**
-  Mensagens enviadas do Veículo (Veículo -> Central)
 -  Mensagens enviadas do Veículo (Controle de Jornada Cliente)
 -  Mensagens enviadas da Central (Central -> Veículo)



Sentido:	Data e Hora:	Localização:	Mensagem:	Modo Emergência	Tipo Mensagem:	Vel. (Km/h)	Log ?	Latitude	Longitude
	05/08/2024 10:58:19	MT - VERA - Próx. BR-163	O veículo está bloqueado		Status	0	NÃO	-12,2869	-55,5628
	05/08/2024 10:56:19	MT - VERA - Próx. BR-163	O veículo está bloqueado		Status	0	NÃO	-12,2869	-55,5628
	05/08/2024 10:54:19	MT - VERA - Próx. BR-163	O veículo está bloqueado		Status	0	NÃO	-12,2869	-55,5628
	05/08/2024 10:52:19	MT - VERA - Próx. BR-163	O veículo está bloqueado		Status	0	NÃO	-12,2869	-55,5628
	05/08/2024 10:50:19	MT - VERA - Próx. BR-163	O veículo está bloqueado		Status	0	NÃO	-12,2869	-55,5628
	05/08/2024 10:48:19	MT - VERA - Próx. BR-163	O veículo está bloqueado		Status	0	NÃO	-12,2869	-55,5628
	05/08/2024 10:46:19	MT - VERA - Próx. BR-163	O veículo está bloqueado		Status	0	NÃO	-12,2869	-55,5628
	05/08/2024 10:44:19	MT - VERA - Próx. BR-163	O veículo está bloqueado		Status	0	NÃO	-12,2869	-55,5628
	05/08/2024 10:42:19	MT - VERA - Próx. BR-163	O veículo está bloqueado		Status	0	NÃO	-12,2869	-55,5628
	05/08/2024 10:40:19	MT - VERA - Próx. BR-163	O veículo está bloqueado		Status	0	NÃO	-12,2869	-55,5628
	05/08/2024 10:40:01	MT - VERA - Próx. BR-163	O veículo está bloqueado		Status	0	NÃO	-12,2869	-55,5628
	05/08/2024 10:40:01	MT - VERA - Próx. BR-163	Tempo de veículo parado excedido		Evento	0	NÃO	-12,2869	-55,5628
	05/08/2024 10:38:19	MT - VERA - Próx. BR-163	O veículo está bloqueado		Status	0	NÃO	-12,2869	-55,5628
	05/08/2024 10:36:19	MT - VERA - Próx. BR-163	O veículo está bloqueado		Status	0	NÃO	-12,2869	-55,5628
	05/08/2024 10:34:19	MT - VERA - Próx. BR-163	O veículo está bloqueado		Status	0	NÃO	-12,2869	-55,5628
	05/08/2024 10:32:19	MT - VERA - Próx. BR-163	O veículo está bloqueado		Status	0	NÃO	-12,2869	-55,5628
	05/08/2024 10:30:19	MT - VERA - Próx. BR-163	O veículo está bloqueado		Status	0	NÃO	-12,2869	-55,5628
	05/08/2024 10:28:19	MT - VERA - Próx. BR-163	O veículo está bloqueado		Status	0	NÃO	-12,2869	-55,5628
	05/08/2024 10:26:19	MT - VERA - Próx. BR-163	O veículo está bloqueado		Status	0	NÃO	-12,2869	-55,5628
	05/08/2024 10:24:19	MT - VERA - Próx. BR-163	O veículo está bloqueado		Status	0	NÃO	-12,2869	-55,5628
	05/08/2024 10:22:19	MT - VERA - Próx. BR-163	O veículo está bloqueado		Status	0	NÃO	-12,2869	-55,5628
	05/08/2024 10:20:19	MT - VERA - Próx. BR-163	O veículo está bloqueado		Status	0	NÃO	-12,2869	-55,5628
	05/08/2024 10:18:19	MT - VERA - Próx. BR-163	O veículo está bloqueado		Status	0	NÃO	-12,2869	-55,5628
	05/08/2024 10:16:19	MT - VERA - Próx. BR-163	O veículo está bloqueado		Status	0	NÃO	-12,2869	-55,5628
	05/08/2024 10:14:19	MT - VERA - Próx. BR-163	O veículo está bloqueado		Status	0	NÃO	-12,2869	-55,5628
	05/08/2024 10:12:19	MT - VERA - Próx. BR-163	O veículo está bloqueado		Status	0	NÃO	-12,2869	-55,5628
	05/08/2024 10:10:19	MT - VERA - Próx. BR-163	O veículo está bloqueado		Status	0	NÃO	-12,2869	-55,5628
	05/08/2024 10:08:19	MT - VERA - Próx. BR-163	O veículo está bloqueado		Status	0	NÃO	-12,2869	-55,5628
	05/08/2024 10:06:19	MT - VERA - Próx. BR-163	O veículo está bloqueado		Status	0	NÃO	-12,2869	-55,5628
	05/08/2024 10:04:19	MT - VERA - Próx. BR-163	O veículo está bloqueado		Status	0	NÃO	-12,2869	-55,5628
	05/08/2024 10:02:19	MT - VERA - Próx. BR-163	O veículo está bloqueado		Status	0	NÃO	-12,2869	-55,5628
	05/08/2024 10:00:19	MT - VERA - Próx. BR-163	O veículo está bloqueado		Status	0	NÃO	-12,2869	-55,5628
	05/08/2024 09:58:19	MT - VERA - Próx. BR-163	O veículo está bloqueado		Status	0	NÃO	-12,2869	-55,5628
	05/08/2024 09:56:19	MT - VERA - Próx. BR-163	O veículo está bloqueado		Status	0	NÃO	-12,2869	-55,5628
	05/08/2024 09:54:19	MT - VERA - Próx. BR-163	O veículo está bloqueado		Status	0	NÃO	-12,2869	-55,5628
	05/08/2024 09:52:19	MT - VERA - Próx. BR-163	O veículo está bloqueado		Status	0	NÃO	-12,2869	-55,5628
	05/08/2024 09:50:19	MT - VERA - Próx. BR-163	O veículo está bloqueado		Status	0	NÃO	-12,2869	-55,5628

RELATÓRIO ANALÍTICO POR VEÍCULO

Período: 01/08/2024 00:00:00 à 08/08/2024 00:00:00

Identificador: QEM8148 LUIZ FH 2019

Placa: QEM8148

Legenda:

Mensagens enviadas do Veículo (Veículo -> Central)

Mensagens enviadas do Veículo (Controle de Jornada Cliente)

Mensagens enviadas da Central (Central -> Veículo)



Sentido:	Data e Hora:	Localização:	Mensagem:	Modo Emergência	Tipo Mensagem:	Vel. (Km/h)	Log ?	Latitude	Longitude
	05/08/2024 09:48:19	MT - VERA - Próx. BR-163	O veículo está bloqueado		Status	0	NÃO	-12,2869	-55,5628
	05/08/2024 09:46:43	MENSAGEM ENVIADA PELA CENTRAL Enviada por: integração	Ligar Bloqueio		Comando		-		
	05/08/2024 09:46:41	MENSAGEM ENVIADA PELA CENTRAL Enviada por: integração	MENSAGEM IIVRE:VEICULO BLOQUEADO		Macro		-		
	05/08/2024 09:46:19	MT - VERA - Próx. BR-163	O veículo está bloqueado		Status	0	NÃO	-12,2869	-55,5628
	05/08/2024 09:44:19	MT - VERA - Próx. BR-163	O veículo está bloqueado		Status	0	NÃO	-12,2869	-55,5628
	05/08/2024 09:43:11	MT - VERA - Próx. BR-163			Posição Normal	0	NÃO	-12,2869	-55,5628
	05/08/2024 09:42:19	MT - VERA - Próx. BR-163	O veículo está bloqueado		Status	0	NÃO	-12,2869	-55,5628
	05/08/2024 09:40:19	MT - VERA - Próx. BR-163	O veículo está bloqueado		Status	0	NÃO	-12,2869	-55,5628
	05/08/2024 09:40:00	MT - VERA - Próx. BR-163	37 PARADA HIGIENE 37 PARADA HIGIENE PREVISAO DE REINICIO: ID MOTORISTA:5719		Macro		NÃO	-12,2868	-55,5627
	05/08/2024 09:39:20	MT - VERA - Próx. BR-163	Ignição desligada		Evento	0	NÃO	-12,2869	-55,5628
	05/08/2024 09:38:19	MT - VERA - Próx. BR-163	Ignição ligada		Status	12	SIM	-12,2866	-55,5623
	05/08/2024 09:36:19	MT - SORRISO - BR-163	Ignição ligada		Status	78	SIM	-12,3005	-55,5726
	05/08/2024 09:34:19	MT - SORRISO - BR-163	Ignição ligada		Status	69	NÃO	-12,3194	-55,5820
	05/08/2024 09:32:19	MT - SORRISO - BR-163	Ignição ligada		Status	76	NÃO	-12,3396	-55,5919
	05/08/2024 09:30:19	MT - SORRISO - BR-163	Ignição ligada		Status	70	NÃO	-12,3585	-55,6012
	05/08/2024 09:28:19	MT - SORRISO - BR-163	Ignição ligada		Status	80	NÃO	-12,3777	-55,6107
	05/08/2024 09:26:19	MT - SORRISO - BR-163	Ignição ligada		Status	57	NÃO	-12,3969	-55,6202
	05/08/2024 09:24:19	MT - SORRISO - BR-163	Ignição ligada		Status	71	NÃO	-12,4106	-55,6303
	05/08/2024 09:22:19	MT - SORRISO - BR-163	Ignição ligada		Status	67	NÃO	-12,4270	-55,6428
	05/08/2024 09:20:19	MT - SORRISO - Próx. BR-163	Ignição ligada		Status	34	NÃO	-12,4420	-55,6539
	05/08/2024 09:18:19	MT - SORRISO - BR-163	Ignição ligada		Status	77	NÃO	-12,4568	-55,6648
	05/08/2024 09:16:19	MT - SORRISO - BR-163	Ignição ligada		Status	71	NÃO	-12,4769	-55,6758
	05/08/2024 09:14:19	MT - SORRISO - BR-163	Ignição ligada		Status	69	NÃO	-12,4966	-55,6866
	05/08/2024 09:12:19	MT - SORRISO - BR-163	Ignição ligada		Status	44	NÃO	-12,5113	-55,6946
	05/08/2024 09:12:18	MT - SORRISO - BR-163			Posição Normal	44	NÃO	-12,5115	-55,6947
	05/08/2024 09:10:19	MT - SORRISO - BR-163	Ignição ligada		Status	49	NÃO	-12,5240	-55,7015
	05/08/2024 09:08:19	MT - SORRISO - Avenida Idemar Riedi	Ignição ligada		Status	68	NÃO	-12,5410	-55,7072
	05/08/2024 09:06:19	MT - SORRISO - BR-163	Ignição ligada		Status	47	NÃO	-12,5532	-55,7147
	05/08/2024 09:04:19	MT - SORRISO - BR-163	Ignição ligada		Status	55	NÃO	-12,5665	-55,7233
	05/08/2024 09:02:19	MT - SORRISO - BR-163	Ignição ligada		Status	63	NÃO	-12,5793	-55,7316
	05/08/2024 09:00:19	MT - SORRISO - BR-163	Ignição ligada		Status	59	NÃO	-12,5946	-55,7442
	05/08/2024 08:58:19	MT - SORRISO - BR-163	Ignição ligada		Status	60	NÃO	-12,6069	-55,7545
	05/08/2024 08:56:19	MT - SORRISO - BR-163	Ignição ligada		Status	71	NÃO	-12,6240	-55,7688
	05/08/2024 08:54:19	MT - SORRISO - BR-163	Ignição ligada		Status	77	NÃO	-12,6367	-55,7793
	05/08/2024 08:52:19	MT - SORRISO - BR-163	Ignição ligada		Status	64	NÃO	-12,6553	-55,7896

RELATÓRIO ANALÍTICO POR VEÍCULO






































Período: 01/08/2024 00:00:00 à 08/08/2024 00:00:00


Identificador: QEM8148 LUIZ FH 2019

Placa: QEM8148

- Legenda:**
-  Mensagens enviadas do Veículo (Veículo -> Central)
 -  Mensagens enviadas do Veículo (Controle de Jornada Cliente)
 -  Mensagens enviadas da Central (Central -> Veículo)



Sentido:	Data e Hora:	Localização:	Mensagem:	Modo Emergência	Tipo Mensagem:	Vel. (Km/h)	Log ?	Latitude	Longitude
	05/08/2024 08:50:19	MT - SORRISO - BR-163	Ignição ligada		Status	75	NÃO	-12,6749	-55,7944
	05/08/2024 08:48:19	MT - SORRISO - BR-163	Ignição ligada		Status	70	NÃO	-12,6933	-55,8068
	05/08/2024 08:46:19	MT - SORRISO - BR-163	Ignição ligada		Status	50	NÃO	-12,7017	-55,8148
	05/08/2024 08:44:19	MT - SORRISO - BR-163	Ignição ligada		Status	68	NÃO	-12,7179	-55,8250
	05/08/2024 08:42:19	MT - SORRISO - BR-163	Ignição ligada		Status	78	NÃO	-12,7361	-55,8311
	05/08/2024 08:40:19	MT - SORRISO - BR-163	Ignição ligada		Status	78	NÃO	-12,7593	-55,8343
	05/08/2024 08:40:07	MT - SORRISO - BR-163			Posição Normal	77	NÃO	-12,7616	-55,8346
	05/08/2024 08:40:07	MT - SORRISO - BR-163			Posição Normal	77	NÃO	-12,7616	-55,8346
	05/08/2024 08:38:19	MT - SORRISO - BR-163	Ignição ligada		Status	78	NÃO	-12,7824	-55,8374
	05/08/2024 08:36:19	MT - SORRISO - BR-163	Ignição ligada		Status	77	NÃO	-12,8051	-55,8318
	05/08/2024 08:34:19	MT - SORRISO - BR-163	Ignição ligada		Status	73	NÃO	-12,8274	-55,8253
	05/08/2024 08:32:19	MT - SORRISO - BR-163	Ignição ligada		Status	73	NÃO	-12,8491	-55,8281
	05/08/2024 08:30:19	MT - SORRISO - BR-163	Ignição ligada		Status	42	NÃO	-12,8638	-55,8338
	05/08/2024 08:28:19	MT - SORRISO - BR-163	Ignição ligada		Status	77	NÃO	-12,8842	-55,8417
	05/08/2024 08:26:22	MT - SORRISO - BR-163			Posição Normal	77	NÃO	-12,9053	-55,8498
	05/08/2024 08:26:19	MT - SORRISO - BR-163	Ignição ligada		Status	78	NÃO	-12,9059	-55,8501
	05/08/2024 08:24:19	MT - SORRISO - BR-163	Ignição ligada		Status	69	NÃO	-12,9259	-55,8578
	05/08/2024 08:22:19	MT - SORRISO - Próx. BR-163	Ignição ligada		Status	66	NÃO	-12,9550	-55,8690
	05/08/2024 08:22:19	MT - SORRISO - Próx. BR-163	Ignição ligada		Status	66	NÃO	-12,9552	-55,8691
	05/08/2024 08:19:19	MT - SORRISO - BR-163	Ignição ligada		Status	69	SIM	-12,9763	-55,8774
	05/08/2024 08:17:19	MT - SORRISO - BR-163	Ignição ligada		Status	72	NÃO	-12,9958	-55,8850
	05/08/2024 08:15:19	MT - SORRISO - BR-163	Ignição ligada		Status	67	NÃO	-13,0168	-55,8932
	05/08/2024 08:13:19	MT - SORRISO - BR-163	Ignição ligada		Status	69	NÃO	-13,0350	-55,9003
	05/08/2024 08:11:19	MT - LUCAS DO RIO VERDE - BR-163	Ignição ligada		Status	59	NÃO	-13,0542	-55,9115
	05/08/2024 08:09:19	MT - LUCAS DO RIO VERDE - BR-163	Ignição ligada		Status	57	NÃO	-13,0640	-55,9215
	05/08/2024 08:07:19	MT - LUCAS DO RIO VERDE - BR-163	Ignição ligada		Status	46	NÃO	-13,0735	-55,9311
	05/08/2024 08:05:19	MT - LUCAS DO RIO VERDE - BR-163	Ignição ligada		Status	46	NÃO	-13,0813	-55,9390
	05/08/2024 08:03:19	MT - LUCAS DO RIO VERDE - BR-163	Ignição ligada		Status	79	NÃO	-13,0985	-55,9477
	05/08/2024 08:01:19	MT - LUCAS DO RIO VERDE - BR-163	Ignição ligada		Status	78	NÃO	-13,1198	-55,9573
	05/08/2024 07:59:19	MT - LUCAS DO RIO VERDE - BR-163	Ignição ligada		Status	78	NÃO	-13,1410	-55,9669
	05/08/2024 07:57:19	MT - LUCAS DO RIO VERDE - BR-163	Ignição ligada		Status	78	NÃO	-13,1626	-55,9766
	05/08/2024 07:55:19	MT - LUCAS DO RIO VERDE - BR-163	Ignição ligada		Status	77	NÃO	-13,1839	-55,9862
	05/08/2024 07:53:19	MT - LUCAS DO RIO VERDE - BR-163	Ignição ligada		Status	76	NÃO	-13,2052	-55,9958
	05/08/2024 07:51:20	MT - LUCAS DO RIO VERDE - BR-163			Posição Normal	74	NÃO	-13,2249	-56,0046
	05/08/2024 07:51:20	MT - LUCAS DO RIO VERDE - BR-163			Posição Normal	74	NÃO	-13,2249	-56,0046
	05/08/2024 07:51:19	MT - LUCAS DO RIO VERDE - BR-163	Ignição ligada		Status	74	NÃO	-13,2249	-56,0046
	05/08/2024 07:49:19	MT - LUCAS DO RIO VERDE - BR-163	Ignição ligada		Status	75	NÃO	-13,2455	-56,0137

RELATÓRIO ANALÍTICO POR VEÍCULO			Legenda:							
Período: 01/08/2024 00:00:00 à 08/08/2024 00:00:00			📶 Mensagens enviadas do Veículo (Veículo -> Central)							
Identificador: QEM8148 LUIZ FH 2019			📶 Mensagens enviadas do Veículo (Controle de Jornada Cliente)							
Placa: QEM8148			📶 Mensagens enviadas da Central (Central -> Veículo)							
Sentido:	Data e Hora:	Localização:	Mensagem:	Modo Emergência	Tipo Mensagem:	Vel. (Km/h)	Log ?	Latitude	Longitude	
📶	05/08/2024 07:48:58	MENSAGEM ENVIADA PELA CENTRAL Enviada por: integração	Habilitar sensor de violação de painel		Comando		-			
📶	05/08/2024 07:48:56	MENSAGEM ENVIADA PELA CENTRAL Enviada por: integração	Habilitar sensor de porta do motorista		Comando		-			
📶	05/08/2024 07:48:54	MENSAGEM ENVIADA PELA CENTRAL Enviada por: integração	Habilitar sensor de porta do carona		Comando		-			
📶	05/08/2024 07:48:53	MENSAGEM ENVIADA PELA CENTRAL Enviada por: integração	Desabilitar Botão de Abertura de Trava de Baú		Comando		-			
📶	05/08/2024 07:47:39	MT - LUCAS DO RIO VERDE - BR-163			Posição Normal	54	NÃO	-13,2625	-56,0212	
📶	05/08/2024 07:47:19	MT - LUCAS DO RIO VERDE - BR-163	Ignição ligada		Status	43	NÃO	-13,2649	-56,0222	
📶	05/08/2024 07:45:19	MT - LUCAS DO RIO VERDE - BR-163	Ignição ligada		Status	77	NÃO	-13,2928	-56,0345	
📶	05/08/2024 07:45:19	MT - LUCAS DO RIO VERDE - BR-163	Ignição ligada		Status	77	NÃO	-13,2930	-56,0346	
📶	05/08/2024 07:42:19	MT - LUCAS DO RIO VERDE - BR-163	Ignição ligada		Status	44	SIM	-13,3097	-56,0419	
📶	05/08/2024 07:40:20	MT - LUCAS DO RIO VERDE - BR-163			Posição Normal	78	NÃO	-13,3297	-56,0507	
📶	05/08/2024 07:40:19	MT - LUCAS DO RIO VERDE - Próx. BR-163	Ignição ligada		Status	77	NÃO	-13,3405	-56,0553	
📶	05/08/2024 07:40:19	MT - LUCAS DO RIO VERDE - BR-163	Ignição ligada		Status	77	SIM	-13,3406	-56,0555	
📶	05/08/2024 07:37:19	MT - LUCAS DO RIO VERDE - BR-163	Ignição ligada		Status	77	SIM	-13,3615	-56,0659	
📶	05/08/2024 07:35:19	MT - LUCAS DO RIO VERDE - BR-163	Ignição ligada		Status	78	NÃO	-13,3863	-56,0908	
📶	05/08/2024 07:35:19	MT - LUCAS DO RIO VERDE - BR-163	Ignição ligada		Status	78	SIM	-13,3865	-56,0909	
📶	05/08/2024 07:32:19	MT - LUCAS DO RIO VERDE - BR-163	Ignição ligada		Status	77	SIM	-13,4086	-56,0844	
📶	05/08/2024 07:30:19	MT - LUCAS DO RIO VERDE - Próx. BR-163	Ignição ligada		Status	77	NÃO	-13,4427	-56,0828	
📶	05/08/2024 07:30:19	MT - LUCAS DO RIO VERDE - BR-163	Ignição ligada		Status	77	SIM	-13,4427	-56,0829	
📶	05/08/2024 07:27:19	MT - NOVA MUTUM - BR-163	Ignição ligada		Status	78	SIM	-13,4632	-56,0743	
📶	05/08/2024 07:25:19	MT - NOVA MUTUM - Próx. BR-163	Ignição ligada		Status	78	NÃO	-13,4917	-56,0535	
📶	05/08/2024 07:25:19	MT - NOVA MUTUM - BR-163	Ignição ligada		Status	78	SIM	-13,4917	-56,0536	
📶	05/08/2024 07:22:19	MT - NOVA MUTUM - BR-163	Ignição ligada		Status	78	SIM	-13,5106	-56,0399	
📶	05/08/2024 07:20:19	MT - NOVA MUTUM - Próx. BR-163	Ignição ligada		Status	78	NÃO	-13,5413	-56,0267	
📶	05/08/2024 07:20:19	MT - NOVA MUTUM - BR-163	Ignição ligada		Status	78	SIM	-13,5413	-56,0268	
📶	05/08/2024 07:17:19	MT - NOVA MUTUM - BR-163	Ignição ligada		Status	77	SIM	-13,5646	-56,0287	
📶	05/08/2024 07:15:19	MT - NOVA MUTUM - Próx. BR-163	Ignição ligada		Status	77	NÃO	-13,5995	-56,0315	
📶	05/08/2024 07:15:19	MT - NOVA MUTUM - BR-163	Ignição ligada		Status	77	SIM	-13,5995	-56,0316	
📶	05/08/2024 07:12:19	MT - NOVA MUTUM - BR-163	Ignição ligada		Status	28	SIM	-13,6170	-56,0330	
📶	05/08/2024 07:10:26	MENSAGEM ENVIADA PELA CENTRAL Enviada por: integração	Habilitar sensor de violação de painel		Comando		-			
📶	05/08/2024 07:10:25	MENSAGEM ENVIADA PELA CENTRAL Enviada por: integração	Desabilitar Botão de Abertura de Trava de Baú		Comando		-			
📶	05/08/2024 07:10:25	MENSAGEM ENVIADA PELA CENTRAL Enviada por: integração	Habilitar sensor de porta do carona		Comando		-			
📶	05/08/2024 07:10:23	MENSAGEM ENVIADA PELA CENTRAL Enviada por: integração	Habilitar sensor de porta do motorista		Comando		-			
📶	05/08/2024 07:10:18	MT - NOVA MUTUM - Próx. BR-163	Ignição ligada		Evento	0	SIM	-13,6179	-56,0330	
📶	05/08/2024 07:09:15	MT - NOVA MUTUM - Próx. BR-163	11 REINICIO DE VIAGEM 11 REINICIO DE VIAGEM ID MOTORISTA:5719		Macro		NÃO	-13,6178	-56,0330	
[RelatAnalítico - LUIZHENRIQUE]			[08/10/2024 10:44:41]				[Pag.: 82 de 200]			

RELATÓRIO ANALÍTICO POR VEÍCULO

Período: 01/08/2024 00:00:00 à 08/08/2024 00:00:00

Identificador: QEM8148 LUIZ FH 2019

Placa: QEM8148

Legenda:

Mensagens enviadas do Veículo (Veículo -> Central)

Mensagens enviadas do Veículo (Controle de Jornada Cliente)

Mensagens enviadas da Central (Central -> Veículo)






Sentido:	Data e Hora:	Localização:	Mensagem:	Modo Emergência	Tipo Mensagem:	Vel. (Km/h)	Log ?	Latitude	Longitude
	05/08/2024 07:07:56	MENSAGEM ENVIADA PELA CENTRAL Enviada por: integração	Ultima Posição		Comando		-		
	05/08/2024 06:50:15	MT - NOVA MUTUM - Próx. BR-163	06 PARADA EM POSTO FISCAL 06 PARADA EM POSTO FISCAL: LOCAL:POSTO KM: PREVISAO DE REINICIO DATA:05/08/24 HORA:05:50		Macro		NÃO	-13,6178	-56,0330
	05/08/2024 06:49:36	MT - NOVA MUTUM - Próx. BR-163	Ignição desligada		Evento	0	SIM	-13,6179	-56,0330
	05/08/2024 06:48:55	MT - NOVA MUTUM - Próx. BR-163	Ignição ligada		Status	12	SIM	-13,6184	-56,0330
	05/08/2024 06:46:55	MT - NOVA MUTUM - BR-163	Ignição ligada		Status	78	NÃO	-13,6492	-56,0357
	05/08/2024 06:46:55	MT - NOVA MUTUM - BR-163	Ignição ligada		Status	78	SIM	-13,6492	-56,0357
	05/08/2024 06:43:55	MT - NOVA MUTUM - BR-163	Ignição ligada		Status	78	SIM	-13,6725	-56,0376
	05/08/2024 06:41:55	MT - NOVA MUTUM - BR-163	Ignição ligada		Status	62	NÃO	-13,6947	-56,0395
	05/08/2024 06:39:55	MT - NOVA MUTUM - BR-163	Ignição ligada		Status	61	NÃO	-13,7128	-56,0426
	05/08/2024 06:37:55	MT - NOVA MUTUM - BR-163	Ignição ligada		Status	54	NÃO	-13,7299	-56,0473
	05/08/2024 06:35:55	MT - NOVA MUTUM - BR-163	Ignição ligada		Status	50	NÃO	-13,7441	-56,0512
	05/08/2024 06:33:55	MT - NOVA MUTUM - BR-163	Ignição ligada		Status	61	NÃO	-13,7600	-56,0529
	05/08/2024 06:31:55	MT - NOVA MUTUM - Próx. BR-163	Ignição ligada		Status	26	NÃO	-13,7746	-56,0582
	05/08/2024 06:29:55	MT - NOVA MUTUM - Próx. BR-163	Ignição ligada		Status	0	NÃO	-13,7769	-56,0592
	05/08/2024 06:27:55	MT - NOVA MUTUM - Próx. BR-163	Ignição ligada		Status	0	NÃO	-13,7769	-56,0592
	05/08/2024 06:27:39	MENSAGEM ENVIADA PELA CENTRAL Enviada por: integração	Habilitar sensor de porta do motorista		Comando		-		
	05/08/2024 06:27:36	MENSAGEM ENVIADA PELA CENTRAL Enviada por: integração	Habilitar sensor de porta do carona		Comando		-		
	05/08/2024 06:27:35	MENSAGEM ENVIADA PELA CENTRAL Enviada por: integração	Desligar Bloqueio		Comando		-		
	05/08/2024 06:27:34	MENSAGEM ENVIADA PELA CENTRAL Enviada por: integração	Habilitar sensor de violação de painel		Comando		-		
	05/08/2024 06:27:33	MENSAGEM ENVIADA PELA CENTRAL Enviada por: integração	Desabilitar Botão de Abertura de Trava de Baú		Comando		-		
	05/08/2024 06:25:55	MT - NOVA MUTUM - Próx. BR-163	O veículo está bloqueado		Status	0	NÃO	-13,7769	-56,0592
	05/08/2024 06:25:55	MT - NOVA MUTUM - Próx. BR-163	Ignição ligada		Status	0	NÃO	-13,7769	-56,0592
	05/08/2024 06:25:40	MT - NOVA MUTUM - Próx. BR-163	11 REINICIO DE VIAGEM 11 REINICIO DE VIAGEM ID MOTORISTA:5719		Macro		NÃO	-13,7769	-56,0592
	05/08/2024 06:25:14	MT - NOVA MUTUM - Próx. BR-163	Ignição ligada		Evento	0	NÃO	-13,7769	-56,0592
	05/08/2024 06:25:14	MT - NOVA MUTUM - Próx. BR-163	O veículo está bloqueado		Status	0	NÃO	-13,7769	-56,0592
	05/08/2024 06:24:11	MT - NOVA MUTUM - Próx. BR-163	O veículo está bloqueado		Status	0	NÃO	-13,7769	-56,0592
	05/08/2024 06:24:11	MT - NOVA MUTUM - Próx. BR-163	Porta do Motorista aberta		Evento	0	NÃO	-13,7769	-56,0592
	05/08/2024 06:23:55	MT - NOVA MUTUM - Próx. BR-163	O veículo está bloqueado		Status	0	NÃO	-13,7769	-56,0592
	05/08/2024 06:22:39	MT - NOVA MUTUM - Próx. BR-163	Porta do Motorista aberta		Evento	0	NÃO	-13,7769	-56,0592
	05/08/2024 06:22:39	MT - NOVA MUTUM - Próx. BR-163	O veículo está bloqueado		Status	0	NÃO	-13,7769	-56,0592
	05/08/2024 06:21:55	MT - NOVA MUTUM - Próx. BR-163	O veículo está bloqueado		Status	0	NÃO	-13,7769	-56,0592

RELATÓRIO ANALÍTICO POR VEÍCULO






































Período: 01/08/2024 00:00:00 à 08/08/2024 00:00:00

Identificador: QEM8148 LUIZ FH 2019

Placa: QEM8148

- Legenda:**
-  Mensagens enviadas do Veículo (Veículo -> Central)
 -  Mensagens enviadas do Veículo (Controle de Jornada Cliente)
 -  Mensagens enviadas da Central (Central -> Veículo)



Sentido:	Data e Hora:	Localização:	Mensagem:	Modo Emergência	Tipo Mensagem:	Vel. (Km/h)	Log ?	Latitude	Longitude
	05/08/2024 06:21:55	MT - NOVA MUTUM - Próx. BR-163	Porta do Motorista aberta		Status	0	NÃO	-13,7769	-56,0592
	05/08/2024 06:21:41	MT - NOVA MUTUM - Próx. BR-163	Porta do Motorista aberta		Evento	0	NÃO	-13,7769	-56,0592
	05/08/2024 06:21:41	MT - NOVA MUTUM - Próx. BR-163	O veículo está bloqueado		Status	0	NÃO	-13,7769	-56,0592
	05/08/2024 06:19:55	MT - NOVA MUTUM - Próx. BR-163	O veículo está bloqueado		Status	0	NÃO	-13,7769	-56,0592
	05/08/2024 06:19:55	MT - NOVA MUTUM - Próx. BR-163	Porta do Motorista aberta		Evento	0	NÃO	-13,7769	-56,0592
	05/08/2024 06:18:39	MT - NOVA MUTUM - Próx. BR-163	O veículo está bloqueado		Status	0	NÃO	-13,7769	-56,0592
	05/08/2024 06:16:39	MT - NOVA MUTUM - Próx. BR-163	O veículo está bloqueado		Status	0	NÃO	-13,7769	-56,0592
	05/08/2024 06:14:39	MT - NOVA MUTUM - Próx. BR-163	O veículo está bloqueado		Status	0	NÃO	-13,7769	-56,0592
	05/08/2024 06:14:39	MT - NOVA MUTUM - Próx. BR-163	Porta do Motorista aberta		Evento	0	NÃO	-13,7769	-56,0592
	05/08/2024 06:12:48	MT - NOVA MUTUM - Próx. BR-163	O veículo está bloqueado		Status	0	NÃO	-13,7769	-56,0592
	05/08/2024 06:10:48	MT - NOVA MUTUM - Próx. BR-163	O veículo está bloqueado		Status	0	NÃO	-13,7769	-56,0592
	05/08/2024 06:08:48	MT - NOVA MUTUM - Próx. BR-163	O veículo está bloqueado		Status	0	NÃO	-13,7769	-56,0592
	05/08/2024 06:06:48	MT - NOVA MUTUM - Próx. BR-163	O veículo está bloqueado		Status	0	NÃO	-13,7769	-56,0592
	05/08/2024 06:04:48	MT - NOVA MUTUM - Próx. BR-163	O veículo está bloqueado		Status	0	NÃO	-13,7769	-56,0592
	05/08/2024 06:02:48	MT - NOVA MUTUM - Próx. BR-163	O veículo está bloqueado		Status	0	NÃO	-13,7770	-56,0592
	05/08/2024 06:00:48	MT - NOVA MUTUM - Próx. BR-163	O veículo está bloqueado		Status	0	NÃO	-13,7770	-56,0592
	05/08/2024 05:58:48	MT - NOVA MUTUM - Próx. BR-163	O veículo está bloqueado		Status	0	NÃO	-13,7770	-56,0592
	05/08/2024 05:56:48	MT - NOVA MUTUM - Próx. BR-163	O veículo está bloqueado		Status	0	NÃO	-13,7770	-56,0592
	05/08/2024 05:54:48	MT - NOVA MUTUM - Próx. BR-163	O veículo está bloqueado		Status	0	NÃO	-13,7770	-56,0592
	05/08/2024 05:52:48	MT - NOVA MUTUM - Próx. BR-163	O veículo está bloqueado		Status	0	NÃO	-13,7770	-56,0592
	05/08/2024 05:50:48	MT - NOVA MUTUM - Próx. BR-163	O veículo está bloqueado		Status	0	NÃO	-13,7770	-56,0592
	05/08/2024 05:48:48	MT - NOVA MUTUM - Próx. BR-163	O veículo está bloqueado		Status	0	NÃO	-13,7770	-56,0592
	05/08/2024 05:46:48	MT - NOVA MUTUM - Próx. BR-163	O veículo está bloqueado		Status	0	NÃO	-13,7770	-56,0592
	05/08/2024 05:44:48	MT - NOVA MUTUM - Próx. BR-163	O veículo está bloqueado		Status	0	NÃO	-13,7770	-56,0592
	05/08/2024 05:42:48	MT - NOVA MUTUM - Próx. BR-163	O veículo está bloqueado		Status	0	NÃO	-13,7770	-56,0592
	05/08/2024 05:40:48	MT - NOVA MUTUM - Próx. BR-163	O veículo está bloqueado		Status	0	NÃO	-13,7770	-56,0592
	05/08/2024 05:38:48	MT - NOVA MUTUM - Próx. BR-163	O veículo está bloqueado		Status	0	NÃO	-13,7770	-56,0592
	05/08/2024 05:36:48	MT - NOVA MUTUM - Próx. BR-163	O veículo está bloqueado		Status	0	NÃO	-13,7770	-56,0592
	05/08/2024 05:34:48	MT - NOVA MUTUM - Próx. BR-163	O veículo está bloqueado		Status	0	NÃO	-13,7770	-56,0592
	05/08/2024 05:32:48	MT - NOVA MUTUM - Próx. BR-163	O veículo está bloqueado		Status	0	NÃO	-13,7770	-56,0592
	05/08/2024 05:30:48	MT - NOVA MUTUM - Próx. BR-163	O veículo está bloqueado		Status	0	NÃO	-13,7770	-56,0592
	05/08/2024 05:28:48	MT - NOVA MUTUM - Próx. BR-163	O veículo está bloqueado		Status	0	NÃO	-13,7770	-56,0592
	05/08/2024 05:26:48	MT - NOVA MUTUM - Próx. BR-163	O veículo está bloqueado		Status	0	NÃO	-13,7770	-56,0592
	05/08/2024 05:24:48	MT - NOVA MUTUM - Próx. BR-163	O veículo está bloqueado		Status	0	NÃO	-13,7770	-56,0592
	05/08/2024 05:22:48	MT - NOVA MUTUM - Próx. BR-163	O veículo está bloqueado		Status	0	NÃO	-13,7770	-56,0592
	05/08/2024 05:20:48	MT - NOVA MUTUM - Próx. BR-163	O veículo está bloqueado		Status	0	NÃO	-13,7770	-56,0592
	05/08/2024 05:18:48	MT - NOVA MUTUM - Próx. BR-163	O veículo está bloqueado		Status	0	NÃO	-13,7770	-56,0592

RELATÓRIO ANALÍTICO POR VEÍCULO






































Período: 01/08/2024 00:00:00 à 08/08/2024 00:00:00

Identificador: QEM8148 LUIZ FH 2019

Placa: QEM8148

- Legenda:**
-  Mensagens enviadas do Veículo (Veículo -> Central)
 -  Mensagens enviadas do Veículo (Controle de Jornada Cliente)
 -  Mensagens enviadas da Central (Central -> Veículo)



Sentido:	Data e Hora:	Localização:	Mensagem:	Modo Emergência	Tipo Mensagem:	Vel. (Km/h)	Log ?	Latitude	Longitude
	05/08/2024 05:16:48	MT - NOVA MUTUM - Próx. BR-163	O veículo está bloqueado		Status	0	NÃO	-13,7770	-56,0592
	05/08/2024 05:14:48	MT - NOVA MUTUM - Próx. BR-163	O veículo está bloqueado		Status	0	NÃO	-13,7770	-56,0592
	05/08/2024 05:12:48	MT - NOVA MUTUM - Próx. BR-163	O veículo está bloqueado		Status	0	NÃO	-13,7770	-56,0592
	05/08/2024 05:10:48	MT - NOVA MUTUM - Próx. BR-163	O veículo está bloqueado		Status	0	NÃO	-13,7769	-56,0592
	05/08/2024 05:08:48	MT - NOVA MUTUM - Próx. BR-163	O veículo está bloqueado		Status	0	NÃO	-13,7769	-56,0592
	05/08/2024 05:06:48	MT - NOVA MUTUM - Próx. BR-163	O veículo está bloqueado		Status	0	NÃO	-13,7769	-56,0592
	05/08/2024 05:04:48	MT - NOVA MUTUM - Próx. BR-163	O veículo está bloqueado		Status	0	NÃO	-13,7769	-56,0592
	05/08/2024 05:02:48	MT - NOVA MUTUM - Próx. BR-163	O veículo está bloqueado		Status	0	NÃO	-13,7769	-56,0592
	05/08/2024 05:00:48	MT - NOVA MUTUM - Próx. BR-163	O veículo está bloqueado		Status	0	NÃO	-13,7769	-56,0592
	05/08/2024 04:58:48	MT - NOVA MUTUM - Próx. BR-163	O veículo está bloqueado		Status	0	NÃO	-13,7769	-56,0592
	05/08/2024 04:56:48	MT - NOVA MUTUM - Próx. BR-163	O veículo está bloqueado		Status	0	NÃO	-13,7769	-56,0592
	05/08/2024 04:54:48	MT - NOVA MUTUM - Próx. BR-163	O veículo está bloqueado		Status	0	NÃO	-13,7769	-56,0592
	05/08/2024 04:52:48	MT - NOVA MUTUM - Próx. BR-163	O veículo está bloqueado		Status	0	NÃO	-13,7769	-56,0592
	05/08/2024 04:50:48	MT - NOVA MUTUM - Próx. BR-163	O veículo está bloqueado		Status	0	NÃO	-13,7769	-56,0592
	05/08/2024 04:48:48	MT - NOVA MUTUM - Próx. BR-163	O veículo está bloqueado		Status	0	NÃO	-13,7769	-56,0592
	05/08/2024 04:46:48	MT - NOVA MUTUM - Próx. BR-163	O veículo está bloqueado		Status	0	NÃO	-13,7769	-56,0592
	05/08/2024 04:44:48	MT - NOVA MUTUM - Próx. BR-163	O veículo está bloqueado		Status	0	NÃO	-13,7769	-56,0592
	05/08/2024 04:42:48	MT - NOVA MUTUM - Próx. BR-163	O veículo está bloqueado		Status	0	NÃO	-13,7769	-56,0592
	05/08/2024 04:40:48	MT - NOVA MUTUM - Próx. BR-163	O veículo está bloqueado		Status	0	NÃO	-13,7769	-56,0592
	05/08/2024 04:38:48	MT - NOVA MUTUM - Próx. BR-163	O veículo está bloqueado		Status	0	NÃO	-13,7769	-56,0592
	05/08/2024 04:36:48	MT - NOVA MUTUM - Próx. BR-163	O veículo está bloqueado		Status	0	NÃO	-13,7769	-56,0592
	05/08/2024 04:34:48	MT - NOVA MUTUM - Próx. BR-163	O veículo está bloqueado		Status	0	NÃO	-13,7769	-56,0591
	05/08/2024 04:32:48	MT - NOVA MUTUM - Próx. BR-163	O veículo está bloqueado		Status	0	NÃO	-13,7769	-56,0591
	05/08/2024 04:30:48	MT - NOVA MUTUM - Próx. BR-163	O veículo está bloqueado		Status	0	NÃO	-13,7769	-56,0591
	05/08/2024 04:28:48	MT - NOVA MUTUM - Próx. BR-163	O veículo está bloqueado		Status	0	NÃO	-13,7769	-56,0591
	05/08/2024 04:26:48	MT - NOVA MUTUM - Próx. BR-163	O veículo está bloqueado		Status	0	NÃO	-13,7769	-56,0591
	05/08/2024 04:24:48	MT - NOVA MUTUM - Próx. BR-163	O veículo está bloqueado		Status	0	NÃO	-13,7769	-56,0591
	05/08/2024 04:22:48	MT - NOVA MUTUM - Próx. BR-163	O veículo está bloqueado		Status	0	NÃO	-13,7769	-56,0591
	05/08/2024 04:20:48	MT - NOVA MUTUM - Próx. BR-163	O veículo está bloqueado		Status	0	NÃO	-13,7769	-56,0591
	05/08/2024 04:18:48	MT - NOVA MUTUM - Próx. BR-163	O veículo está bloqueado		Status	0	NÃO	-13,7769	-56,0591
	05/08/2024 04:16:48	MT - NOVA MUTUM - Próx. BR-163	O veículo está bloqueado		Status	0	NÃO	-13,7769	-56,0592
	05/08/2024 04:14:48	MT - NOVA MUTUM - Próx. BR-163	O veículo está bloqueado		Status	0	NÃO	-13,7769	-56,0592
	05/08/2024 04:12:48	MT - NOVA MUTUM - Próx. BR-163	O veículo está bloqueado		Status	0	NÃO	-13,7769	-56,0592
	05/08/2024 04:10:48	MT - NOVA MUTUM - Próx. BR-163	O veículo está bloqueado		Status	0	NÃO	-13,7769	-56,0592
	05/08/2024 04:08:48	MT - NOVA MUTUM - Próx. BR-163	O veículo está bloqueado		Status	0	NÃO	-13,7769	-56,0592
	05/08/2024 04:06:48	MT - NOVA MUTUM - Próx. BR-163	O veículo está bloqueado		Status	0	NÃO	-13,7770	-56,0592
	05/08/2024 04:04:48	MT - NOVA MUTUM - Próx. BR-163	O veículo está bloqueado		Status	0	NÃO	-13,7770	-56,0592

RELATÓRIO ANALÍTICO POR VEÍCULO






































Período: 01/08/2024 00:00:00 à 08/08/2024 00:00:00

Identificador: QEM8148 LUIZ FH 2019

Placa: QEM8148

- Legenda:**
-  Mensagens enviadas do Veículo (Veículo -> Central)
 -  Mensagens enviadas do Veículo (Controle de Jornada Cliente)
 -  Mensagens enviadas da Central (Central -> Veículo)



Sentido:	Data e Hora:	Localização:	Mensagem:	Modo Emergência	Tipo Mensagem:	Vel. (Km/h)	Log ?	Latitude	Longitude
	05/08/2024 04:02:48	MT - NOVA MUTUM - Próx. BR-163	O veículo está bloqueado		Status	0	NÃO	-13,7770	-56,0592
	05/08/2024 04:00:48	MT - NOVA MUTUM - Próx. BR-163	O veículo está bloqueado		Status	0	NÃO	-13,7770	-56,0592
	05/08/2024 03:58:48	MT - NOVA MUTUM - Próx. BR-163	O veículo está bloqueado		Status	0	NÃO	-13,7770	-56,0592
	05/08/2024 03:56:48	MT - NOVA MUTUM - Próx. BR-163	O veículo está bloqueado		Status	0	NÃO	-13,7770	-56,0592
	05/08/2024 03:54:48	MT - NOVA MUTUM - Próx. BR-163	O veículo está bloqueado		Status	0	NÃO	-13,7769	-56,0592
	05/08/2024 03:52:48	MT - NOVA MUTUM - Próx. BR-163	O veículo está bloqueado		Status	0	NÃO	-13,7769	-56,0592
	05/08/2024 03:50:49	MT - NOVA MUTUM - Próx. BR-163	O veículo está bloqueado		Status	0	NÃO	-13,7769	-56,0592
	05/08/2024 03:48:49	MT - NOVA MUTUM - Próx. BR-163	O veículo está bloqueado		Status	0	NÃO	-13,7769	-56,0592
	05/08/2024 03:46:49	MT - NOVA MUTUM - Próx. BR-163	O veículo está bloqueado		Status	0	NÃO	-13,7769	-56,0592
	05/08/2024 03:44:49	MT - NOVA MUTUM - Próx. BR-163	O veículo está bloqueado		Status	0	NÃO	-13,7769	-56,0592
	05/08/2024 03:42:49	MT - NOVA MUTUM - Próx. BR-163	O veículo está bloqueado		Status	0	NÃO	-13,7769	-56,0592
	05/08/2024 03:40:49	MT - NOVA MUTUM - Próx. BR-163	O veículo está bloqueado		Status	0	NÃO	-13,7769	-56,0592
	05/08/2024 03:38:49	MT - NOVA MUTUM - Próx. BR-163	O veículo está bloqueado		Status	0	NÃO	-13,7769	-56,0592
	05/08/2024 03:36:49	MT - NOVA MUTUM - Próx. BR-163	O veículo está bloqueado		Status	0	NÃO	-13,7769	-56,0592
	05/08/2024 03:34:49	MT - NOVA MUTUM - Próx. BR-163	O veículo está bloqueado		Status	0	NÃO	-13,7769	-56,0592
	05/08/2024 03:32:49	MT - NOVA MUTUM - Próx. BR-163	O veículo está bloqueado		Status	0	NÃO	-13,7769	-56,0592
	05/08/2024 03:30:49	MT - NOVA MUTUM - Próx. BR-163	O veículo está bloqueado		Status	0	NÃO	-13,7769	-56,0592
	05/08/2024 03:28:49	MT - NOVA MUTUM - Próx. BR-163	O veículo está bloqueado		Status	0	NÃO	-13,7769	-56,0592
	05/08/2024 03:26:49	MT - NOVA MUTUM - Próx. BR-163	O veículo está bloqueado		Status	0	NÃO	-13,7769	-56,0592
	05/08/2024 03:24:49	MT - NOVA MUTUM - Próx. BR-163	O veículo está bloqueado		Status	0	NÃO	-13,7770	-56,0592
	05/08/2024 03:22:49	MT - NOVA MUTUM - Próx. BR-163	O veículo está bloqueado		Status	0	NÃO	-13,7770	-56,0592
	05/08/2024 03:20:49	MT - NOVA MUTUM - Próx. BR-163	O veículo está bloqueado		Status	0	NÃO	-13,7770	-56,0592
	05/08/2024 03:18:49	MT - NOVA MUTUM - Próx. BR-163	O veículo está bloqueado		Status	0	NÃO	-13,7770	-56,0592
	05/08/2024 03:16:49	MT - NOVA MUTUM - Próx. BR-163	O veículo está bloqueado		Status	0	NÃO	-13,7770	-56,0592
	05/08/2024 03:14:49	MT - NOVA MUTUM - Próx. BR-163	O veículo está bloqueado		Status	0	NÃO	-13,7770	-56,0592
	05/08/2024 03:12:49	MT - NOVA MUTUM - Próx. BR-163	O veículo está bloqueado		Status	0	NÃO	-13,7770	-56,0592
	05/08/2024 03:10:49	MT - NOVA MUTUM - Próx. BR-163	O veículo está bloqueado		Status	0	NÃO	-13,7770	-56,0592
	05/08/2024 03:08:49	MT - NOVA MUTUM - Próx. BR-163	O veículo está bloqueado		Status	0	NÃO	-13,7770	-56,0592
	05/08/2024 03:06:49	MT - NOVA MUTUM - Próx. BR-163	O veículo está bloqueado		Status	0	NÃO	-13,7770	-56,0592
	05/08/2024 03:04:49	MT - NOVA MUTUM - Próx. BR-163	O veículo está bloqueado		Status	0	NÃO	-13,7770	-56,0592
	05/08/2024 03:02:49	MT - NOVA MUTUM - Próx. BR-163	O veículo está bloqueado		Status	0	NÃO	-13,7770	-56,0592
	05/08/2024 03:00:49	MT - NOVA MUTUM - Próx. BR-163	O veículo está bloqueado		Status	0	NÃO	-13,7770	-56,0592
	05/08/2024 02:58:49	MT - NOVA MUTUM - Próx. BR-163	O veículo está bloqueado		Status	0	NÃO	-13,7770	-56,0592
	05/08/2024 02:56:49	MT - NOVA MUTUM - Próx. BR-163	O veículo está bloqueado		Status	0	NÃO	-13,7770	-56,0592
	05/08/2024 02:54:49	MT - NOVA MUTUM - Próx. BR-163	O veículo está bloqueado		Status	0	NÃO	-13,7770	-56,0592
	05/08/2024 02:52:49	MT - NOVA MUTUM - Próx. BR-163	O veículo está bloqueado		Status	0	NÃO	-13,7770	-56,0592
	05/08/2024 02:50:49	MT - NOVA MUTUM - Próx. BR-163	O veículo está bloqueado		Status	0	NÃO	-13,7770	-56,0592

RELATÓRIO ANALÍTICO POR VEÍCULO

Período: 01/08/2024 00:00:00 à 08/08/2024 00:00:00

Identificador: QEM8148 LUIZ FH 2019

Placa: QEM8148

Legenda:

Mensagens enviadas do Veículo (Veículo -> Central)

Mensagens enviadas do Veículo (Controle de Jornada Cliente)

Mensagens enviadas da Central (Central -> Veículo)



Sentido:	Data e Hora:	Localização:	Mensagem:	Modo Emergência	Tipo Mensagem:	Vel. (Km/h)	Log ?	Latitude	Longitude
	05/08/2024 02:48:49	MT - NOVA MUTUM - Próx. BR-163	O veículo está bloqueado		Status	0	NÃO	-13,7769	-56,0592
	05/08/2024 02:46:49	MT - NOVA MUTUM - Próx. BR-163	O veículo está bloqueado		Status	0	NÃO	-13,7769	-56,0592
	05/08/2024 02:44:49	MT - NOVA MUTUM - Próx. BR-163	O veículo está bloqueado		Status	0	NÃO	-13,7769	-56,0592
	05/08/2024 02:42:49	MT - NOVA MUTUM - Próx. BR-163	O veículo está bloqueado		Status	0	NÃO	-13,7770	-56,0592
	05/08/2024 02:40:49	MT - NOVA MUTUM - Próx. BR-163	O veículo está bloqueado		Status	0	NÃO	-13,7770	-56,0592
	05/08/2024 02:38:49	MT - NOVA MUTUM - Próx. BR-163	O veículo está bloqueado		Status	0	NÃO	-13,7770	-56,0592
	05/08/2024 02:36:49	MT - NOVA MUTUM - Próx. BR-163	O veículo está bloqueado		Status	0	NÃO	-13,7770	-56,0592
	05/08/2024 02:34:49	MT - NOVA MUTUM - Próx. BR-163	O veículo está bloqueado		Status	0	NÃO	-13,7770	-56,0592
	05/08/2024 02:32:49	MT - NOVA MUTUM - Próx. BR-163	O veículo está bloqueado		Status	0	NÃO	-13,7770	-56,0592
	05/08/2024 02:30:49	MT - NOVA MUTUM - Próx. BR-163	O veículo está bloqueado		Status	0	NÃO	-13,7770	-56,0592
	05/08/2024 02:28:49	MT - NOVA MUTUM - Próx. BR-163	O veículo está bloqueado		Status	0	NÃO	-13,7770	-56,0592
	05/08/2024 02:26:49	MT - NOVA MUTUM - Próx. BR-163	O veículo está bloqueado		Status	0	NÃO	-13,7769	-56,0592
	05/08/2024 02:24:49	MT - NOVA MUTUM - Próx. BR-163	O veículo está bloqueado		Status	0	NÃO	-13,7769	-56,0591
	05/08/2024 02:22:49	MT - NOVA MUTUM - Próx. BR-163	O veículo está bloqueado		Status	0	NÃO	-13,7769	-56,0591
	05/08/2024 02:20:49	MT - NOVA MUTUM - Próx. BR-163	O veículo está bloqueado		Status	0	NÃO	-13,7769	-56,0591
	05/08/2024 02:18:49	MT - NOVA MUTUM - Próx. BR-163	O veículo está bloqueado		Status	0	NÃO	-13,7769	-56,0591
	05/08/2024 02:16:49	MT - NOVA MUTUM - Próx. BR-163	O veículo está bloqueado		Status	0	NÃO	-13,7769	-56,0591
	05/08/2024 02:14:49	MT - NOVA MUTUM - Próx. BR-163	O veículo está bloqueado		Status	0	NÃO	-13,7769	-56,0591
	05/08/2024 02:12:49	MT - NOVA MUTUM - Próx. BR-163	O veículo está bloqueado		Status	0	NÃO	-13,7769	-56,0591
	05/08/2024 02:10:49	MT - NOVA MUTUM - Próx. BR-163	O veículo está bloqueado		Status	0	NÃO	-13,7769	-56,0591
	05/08/2024 02:08:49	MT - NOVA MUTUM - Próx. BR-163	O veículo está bloqueado		Status	0	NÃO	-13,7769	-56,0591
	05/08/2024 02:06:49	MT - NOVA MUTUM - Próx. BR-163	O veículo está bloqueado		Status	0	NÃO	-13,7769	-56,0591
	05/08/2024 02:04:49	MT - NOVA MUTUM - Próx. BR-163	O veículo está bloqueado		Status	0	NÃO	-13,7769	-56,0591
	05/08/2024 02:02:49	MT - NOVA MUTUM - Próx. BR-163	O veículo está bloqueado		Status	0	NÃO	-13,7769	-56,0591
	05/08/2024 02:00:49	MT - NOVA MUTUM - Próx. BR-163	O veículo está bloqueado		Status	0	NÃO	-13,7769	-56,0591
	05/08/2024 01:58:49	MT - NOVA MUTUM - Próx. BR-163	O veículo está bloqueado		Status	0	NÃO	-13,7769	-56,0592
	05/08/2024 01:56:49	MT - NOVA MUTUM - Próx. BR-163	O veículo está bloqueado		Status	0	NÃO	-13,7769	-56,0592
	05/08/2024 01:54:49	MT - NOVA MUTUM - Próx. BR-163	O veículo está bloqueado		Status	0	NÃO	-13,7769	-56,0592
	05/08/2024 01:52:49	MT - NOVA MUTUM - Próx. BR-163	O veículo está bloqueado		Status	0	NÃO	-13,7769	-56,0592
	05/08/2024 01:50:49	MT - NOVA MUTUM - Próx. BR-163	O veículo está bloqueado		Status	0	NÃO	-13,7769	-56,0592
	05/08/2024 01:48:59	MENSAGEM ENVIADA PELA CENTRAL Enviada por: integração	Temporizador 10-10 / 4 hora(s)		Comando		-		
	05/08/2024 01:48:49	MT - NOVA MUTUM - Próx. BR-163	O veículo está bloqueado		Status	0	NÃO	-13,7769	-56,0592
	05/08/2024 01:47:17	MENSAGEM ENVIADA PELA CENTRAL Enviada por: integração	Desligar Sirene		Comando		-		
	05/08/2024 01:46:49	MT - NOVA MUTUM - Próx. BR-163	O veículo está bloqueado		Status	0	NÃO	-13,7769	-56,0592
	05/08/2024 01:46:49	MT - NOVA MUTUM - Próx. BR-163	A sirene está ligada		Status	0	NÃO	-13,7769	-56,0592
	05/08/2024 01:44:49	MT - NOVA MUTUM - Próx. BR-163	A sirene está ligada		Status	0	NÃO	-13,7769	-56,0592
	05/08/2024 01:44:49	MT - NOVA MUTUM - Próx. BR-163	O veículo está bloqueado		Status	0	NÃO	-13,7769	-56,0592

RELATÓRIO ANALÍTICO POR VEÍCULO





































Período: 01/08/2024 00:00:00 à 08/08/2024 00:00:00

Identificador: QEM8148 LUIZ FH 2019

Placa: QEM8148

- Legenda:**
-  Mensagens enviadas do Veículo (Veículo -> Central)
 -  Mensagens enviadas do Veículo (Controle de Jornada Cliente)
 -  Mensagens enviadas da Central (Central -> Veículo)






Sentido:	Data e Hora:	Localização:	Mensagem:	Modo Emergência	Tipo Mensagem:	Vel. (Km/h)	Log ?	Latitude	Longitude
	05/08/2024 01:42:49	MT - NOVA MUTUM - Próx. BR-163	O veículo está bloqueado		Status	0	NÃO	-13,7769	-56,0592
	05/08/2024 01:42:49	MT - NOVA MUTUM - Próx. BR-163	A sirene está ligada		Status	0	NÃO	-13,7769	-56,0592
	05/08/2024 01:42:49	MT - NOVA MUTUM - Próx. BR-163	A sirene está ligada		Alerta de Software	0	NÃO	-13,7769	-56,0592
	05/08/2024 01:40:49	MT - NOVA MUTUM - Próx. BR-163	A sirene está ligada		Status	0	NÃO	-13,7769	-56,0592
	05/08/2024 01:40:49	MT - NOVA MUTUM - Próx. BR-163	O veículo está bloqueado		Status	0	NÃO	-13,7769	-56,0592
	05/08/2024 01:38:49	MT - NOVA MUTUM - Próx. BR-163	O veículo está bloqueado		Status	0	NÃO	-13,7769	-56,0592
	05/08/2024 01:38:49	MT - NOVA MUTUM - Próx. BR-163	A sirene está ligada		Status	0	NÃO	-13,7769	-56,0592
	05/08/2024 01:38:23	MENSAGEM ENVIADA PELA CENTRAL Enviada por: integração	Ligar Sirene		Comando	-	-	-	-
	05/08/2024 01:36:49	MT - NOVA MUTUM - Próx. BR-163	O veículo está bloqueado		Status	0	NÃO	-13,7770	-56,0592
	05/08/2024 01:34:49	MT - NOVA MUTUM - Próx. BR-163	O veículo está bloqueado		Status	0	NÃO	-13,7770	-56,0592
	05/08/2024 01:33:07	MENSAGEM ENVIADA PELA CENTRAL Enviada por: integração	Temporizador 05-05 / 1 hora(s)		Comando	-	-	-	-
	05/08/2024 01:32:55	MENSAGEM ENVIADA PELA CENTRAL Enviada por: integração	MENSAGEM IIVRE:REINICIO?		Macro	-	-	-	-
	05/08/2024 01:32:49	MT - NOVA MUTUM - Próx. BR-163	O veículo está bloqueado		Status	0	NÃO	-13,7770	-56,0592
	05/08/2024 01:30:49	MT - NOVA MUTUM - Próx. BR-163	O veículo está bloqueado		Status	0	NÃO	-13,7770	-56,0592
	05/08/2024 01:28:49	MT - NOVA MUTUM - Próx. BR-163	O veículo está bloqueado		Status	0	NÃO	-13,7770	-56,0592
	05/08/2024 01:26:49	MT - NOVA MUTUM - Próx. BR-163	O veículo está bloqueado		Status	0	NÃO	-13,7770	-56,0592
	05/08/2024 01:24:49	MT - NOVA MUTUM - Próx. BR-163	O veículo está bloqueado		Status	0	NÃO	-13,7770	-56,0592
	05/08/2024 01:22:49	MT - NOVA MUTUM - Próx. BR-163	O veículo está bloqueado		Status	0	NÃO	-13,7770	-56,0592
	05/08/2024 01:20:49	MT - NOVA MUTUM - Próx. BR-163	O veículo está bloqueado		Status	0	NÃO	-13,7769	-56,0592
	05/08/2024 01:18:49	MT - NOVA MUTUM - Próx. BR-163	O veículo está bloqueado		Status	0	NÃO	-13,7769	-56,0592
	05/08/2024 01:16:49	MT - NOVA MUTUM - Próx. BR-163	O veículo está bloqueado		Status	0	NÃO	-13,7769	-56,0592
	05/08/2024 01:14:49	MT - NOVA MUTUM - Próx. BR-163	O veículo está bloqueado		Status	0	NÃO	-13,7769	-56,0592
	05/08/2024 01:12:49	MT - NOVA MUTUM - Próx. BR-163	O veículo está bloqueado		Status	0	NÃO	-13,7769	-56,0592
	05/08/2024 01:10:49	MT - NOVA MUTUM - Próx. BR-163	O veículo está bloqueado		Status	0	NÃO	-13,7769	-56,0592
	05/08/2024 01:08:49	MT - NOVA MUTUM - Próx. BR-163	O veículo está bloqueado		Status	0	NÃO	-13,7769	-56,0592
	05/08/2024 01:06:49	MT - NOVA MUTUM - Próx. BR-163	O veículo está bloqueado		Status	0	NÃO	-13,7769	-56,0592
	05/08/2024 01:04:49	MT - NOVA MUTUM - Próx. BR-163	O veículo está bloqueado		Status	0	NÃO	-13,7769	-56,0592
	05/08/2024 01:02:49	MT - NOVA MUTUM - Próx. BR-163	O veículo está bloqueado		Status	0	NÃO	-13,7769	-56,0592
	05/08/2024 01:00:49	MT - NOVA MUTUM - Próx. BR-163	O veículo está bloqueado		Status	0	NÃO	-13,7769	-56,0592
	05/08/2024 00:58:49	MT - NOVA MUTUM - Próx. BR-163	O veículo está bloqueado		Status	0	NÃO	-13,7769	-56,0592
	05/08/2024 00:56:49	MT - NOVA MUTUM - Próx. BR-163	O veículo está bloqueado		Status	0	NÃO	-13,7769	-56,0592
	05/08/2024 00:54:49	MT - NOVA MUTUM - Próx. BR-163	O veículo está bloqueado		Status	0	NÃO	-13,7769	-56,0591
	05/08/2024 00:52:49	MT - NOVA MUTUM - Próx. BR-163	O veículo está bloqueado		Status	0	NÃO	-13,7769	-56,0591
	05/08/2024 00:50:49	MT - NOVA MUTUM - Próx. BR-163	O veículo está bloqueado		Status	0	NÃO	-13,7769	-56,0592
	05/08/2024 00:48:49	MT - NOVA MUTUM - Próx. BR-163	O veículo está bloqueado		Status	0	NÃO	-13,7769	-56,0592
	05/08/2024 00:46:49	MT - NOVA MUTUM - Próx. BR-163	O veículo está bloqueado		Status	0	NÃO	-13,7769	-56,0592

RELATÓRIO ANALÍTICO POR VEÍCULO






































Período: 01/08/2024 00:00:00 à 08/08/2024 00:00:00

Identificador: QEM8148 LUIZ FH 2019

Placa: QEM8148

- Legenda:**
-  Mensagens enviadas do Veículo (Veículo -> Central)
 -  Mensagens enviadas do Veículo (Controle de Jornada Cliente)
 -  Mensagens enviadas da Central (Central -> Veículo)






Sentido:	Data e Hora:	Localização:	Mensagem:	Modo Emergência	Tipo Mensagem:	Vel. (Km/h)	Log ?	Latitude	Longitude
	05/08/2024 00:44:49	MT - NOVA MUTUM - Próx. BR-163	O veículo está bloqueado		Status	0	NÃO	-13,7769	-56,0592
	05/08/2024 00:42:49	MT - NOVA MUTUM - Próx. BR-163	O veículo está bloqueado		Status	0	NÃO	-13,7769	-56,0592
	05/08/2024 00:42:49	MT - NOVA MUTUM - Próx. BR-163	Porta do Motorista aberta		Evento	0	NÃO	-13,7769	-56,0592
	05/08/2024 00:42:04	MT - NOVA MUTUM - Próx. BR-163	O veículo está bloqueado		Status	0	NÃO	-13,7769	-56,0592
	05/08/2024 00:40:04	MT - NOVA MUTUM - Próx. BR-163	O veículo está bloqueado		Status	0	NÃO	-13,7769	-56,0592
	05/08/2024 00:38:04	MT - NOVA MUTUM - Próx. BR-163	O veículo está bloqueado		Status	0	NÃO	-13,7769	-56,0592
	05/08/2024 00:36:04	MT - NOVA MUTUM - Próx. BR-163	O veículo está bloqueado		Status	0	NÃO	-13,7769	-56,0592
	05/08/2024 00:34:04	MT - NOVA MUTUM - Próx. BR-163	O veículo está bloqueado		Status	0	NÃO	-13,7769	-56,0592
	05/08/2024 00:32:04	MT - NOVA MUTUM - Próx. BR-163	O veículo está bloqueado		Status	0	NÃO	-13,7769	-56,0592
	05/08/2024 00:30:04	MT - NOVA MUTUM - Próx. BR-163	O veículo está bloqueado		Status	0	NÃO	-13,7769	-56,0592
	05/08/2024 00:28:04	MT - NOVA MUTUM - Próx. BR-163	O veículo está bloqueado		Status	0	NÃO	-13,7769	-56,0592
	05/08/2024 00:26:04	MT - NOVA MUTUM - Próx. BR-163	O veículo está bloqueado		Status	0	NÃO	-13,7769	-56,0592
	05/08/2024 00:24:04	MT - NOVA MUTUM - Próx. BR-163	O veículo está bloqueado		Status	0	NÃO	-13,7769	-56,0592
	05/08/2024 00:22:04	MT - NOVA MUTUM - Próx. BR-163	O veículo está bloqueado		Status	0	NÃO	-13,7769	-56,0592
	05/08/2024 00:20:04	MT - NOVA MUTUM - Próx. BR-163	O veículo está bloqueado		Status	0	NÃO	-13,7769	-56,0592
	05/08/2024 00:18:04	MT - NOVA MUTUM - Próx. BR-163	O veículo está bloqueado		Status	0	NÃO	-13,7769	-56,0592
	05/08/2024 00:16:04	MT - NOVA MUTUM - Próx. BR-163	O veículo está bloqueado		Status	0	NÃO	-13,7769	-56,0592
	05/08/2024 00:14:04	MT - NOVA MUTUM - Próx. BR-163	O veículo está bloqueado		Status	0	NÃO	-13,7769	-56,0592
	05/08/2024 00:12:04	MT - NOVA MUTUM - Próx. BR-163	O veículo está bloqueado		Status	0	NÃO	-13,7769	-56,0592
	05/08/2024 00:10:04	MT - NOVA MUTUM - Próx. BR-163	O veículo está bloqueado		Status	0	NÃO	-13,7769	-56,0592
	05/08/2024 00:08:04	MT - NOVA MUTUM - Próx. BR-163	O veículo está bloqueado		Status	0	NÃO	-13,7769	-56,0592
	05/08/2024 00:06:04	MT - NOVA MUTUM - Próx. BR-163	O veículo está bloqueado		Status	0	NÃO	-13,7769	-56,0592
	05/08/2024 00:04:04	MT - NOVA MUTUM - Próx. BR-163	O veículo está bloqueado		Status	0	NÃO	-13,7769	-56,0592
	05/08/2024 00:02:05	MT - NOVA MUTUM - Próx. BR-163	O veículo está bloqueado		Status	0	NÃO	-13,7769	-56,0592
	05/08/2024 00:02:05	MT - NOVA MUTUM - Próx. BR-163	Porta do Motorista aberta		Evento	0	NÃO	-13,7769	-56,0592
	05/08/2024 00:01:50	MT - NOVA MUTUM - Próx. BR-163	O veículo está bloqueado		Status	0	NÃO	-13,7769	-56,0592
	04/08/2024 23:59:50	MT - NOVA MUTUM - Próx. BR-163	O veículo está bloqueado		Status	0	NÃO	-13,7769	-56,0592
	04/08/2024 23:58:26	MT - NOVA MUTUM - Próx. BR-163	Porta do Motorista aberta		Evento	0	NÃO	-13,7769	-56,0592
	04/08/2024 23:58:26	MT - NOVA MUTUM - Próx. BR-163	O veículo está bloqueado		Status	0	NÃO	-13,7769	-56,0592
	04/08/2024 23:57:50	MT - NOVA MUTUM - Próx. BR-163	O veículo está bloqueado		Status	0	NÃO	-13,7769	-56,0592
	04/08/2024 23:57:50	MT - NOVA MUTUM - Próx. BR-163	Porta do Motorista aberta		Evento	0	NÃO	-13,7769	-56,0592
	04/08/2024 23:56:56	MT - NOVA MUTUM - Próx. BR-163	O veículo está bloqueado		Status	0	NÃO	-13,7769	-56,0592
	04/08/2024 23:54:56	MT - NOVA MUTUM - Próx. BR-163	O veículo está bloqueado		Status	0	NÃO	-13,7769	-56,0592
	04/08/2024 23:52:56	MT - NOVA MUTUM - Próx. BR-163	O veículo está bloqueado		Status	0	NÃO	-13,7769	-56,0592
	04/08/2024 23:50:56	MT - NOVA MUTUM - Próx. BR-163	O veículo está bloqueado		Status	0	NÃO	-13,7769	-56,0592
	04/08/2024 23:48:56	MT - NOVA MUTUM - Próx. BR-163	O veículo está bloqueado		Status	0	NÃO	-13,7769	-56,0592
	04/08/2024 23:46:56	MT - NOVA MUTUM - Próx. BR-163	O veículo está bloqueado		Status	0	NÃO	-13,7769	-56,0592

RELATÓRIO ANALÍTICO POR VEÍCULO





































Período: 01/08/2024 00:00:00 à 08/08/2024 00:00:00

Identificador: QEM8148 LUIZ FH 2019

Placa: QEM8148

- Legenda:**
-  Mensagens enviadas do Veículo (Veículo -> Central)
 -  Mensagens enviadas do Veículo (Controle de Jornada Cliente)
 -  Mensagens enviadas da Central (Central -> Veículo)



Sentido:	Data e Hora:	Localização:	Mensagem:	Modo Emergência	Tipo Mensagem:	Vel. (Km/h)	Log ?	Latitude	Longitude
	04/08/2024 23:44:56	MT - NOVA MUTUM - Próx. BR-163	O veículo está bloqueado		Status	0	NÃO	-13,7769	-56,0592
	04/08/2024 23:42:56	MT - NOVA MUTUM - Próx. BR-163	O veículo está bloqueado		Status	0	NÃO	-13,7769	-56,0592
	04/08/2024 23:40:56	MT - NOVA MUTUM - Próx. BR-163	O veículo está bloqueado		Status	0	NÃO	-13,7769	-56,0591
	04/08/2024 23:38:56	MT - NOVA MUTUM - Próx. BR-163	O veículo está bloqueado		Status	0	NÃO	-13,7769	-56,0592
	04/08/2024 23:36:56	MT - NOVA MUTUM - Próx. BR-163	O veículo está bloqueado		Status	0	NÃO	-13,7769	-56,0592
	04/08/2024 23:34:56	MT - NOVA MUTUM - Próx. BR-163	O veículo está bloqueado		Status	0	NÃO	-13,7769	-56,0592
	04/08/2024 23:32:56	MT - NOVA MUTUM - Próx. BR-163	O veículo está bloqueado		Status	0	NÃO	-13,7769	-56,0592
	04/08/2024 23:30:56	MT - NOVA MUTUM - Próx. BR-163	O veículo está bloqueado		Status	0	NÃO	-13,7769	-56,0592
	04/08/2024 23:28:56	MT - NOVA MUTUM - Próx. BR-163	O veículo está bloqueado		Status	0	NÃO	-13,7769	-56,0592
	04/08/2024 23:26:56	MT - NOVA MUTUM - Próx. BR-163	O veículo está bloqueado		Status	0	NÃO	-13,7769	-56,0592
	04/08/2024 23:24:56	MT - NOVA MUTUM - Próx. BR-163	O veículo está bloqueado		Status	0	NÃO	-13,7769	-56,0592
	04/08/2024 23:22:56	MT - NOVA MUTUM - Próx. BR-163	O veículo está bloqueado		Status	0	NÃO	-13,7769	-56,0592
	04/08/2024 23:20:56	MT - NOVA MUTUM - Próx. BR-163	O veículo está bloqueado		Status	0	NÃO	-13,7769	-56,0592
	04/08/2024 23:18:56	MT - NOVA MUTUM - Próx. BR-163	O veículo está bloqueado		Status	0	NÃO	-13,7769	-56,0592
	04/08/2024 23:16:56	MT - NOVA MUTUM - Próx. BR-163	O veículo está bloqueado		Status	0	NÃO	-13,7769	-56,0592
	04/08/2024 23:14:56	MT - NOVA MUTUM - Próx. BR-163	O veículo está bloqueado		Status	0	NÃO	-13,7769	-56,0592
	04/08/2024 23:12:56	MT - NOVA MUTUM - Próx. BR-163	O veículo está bloqueado		Status	0	NÃO	-13,7769	-56,0592
	04/08/2024 23:10:56	MT - NOVA MUTUM - Próx. BR-163	O veículo está bloqueado		Status	0	NÃO	-13,7769	-56,0592
	04/08/2024 23:08:56	MT - NOVA MUTUM - Próx. BR-163	O veículo está bloqueado		Status	0	NÃO	-13,7769	-56,0592
	04/08/2024 23:06:56	MT - NOVA MUTUM - Próx. BR-163	O veículo está bloqueado		Status	0	NÃO	-13,7769	-56,0592
	04/08/2024 23:04:56	MT - NOVA MUTUM - Próx. BR-163	O veículo está bloqueado		Status	0	NÃO	-13,7769	-56,0592
	04/08/2024 23:02:56	MT - NOVA MUTUM - Próx. BR-163	O veículo está bloqueado		Status	0	NÃO	-13,7769	-56,0592
	04/08/2024 23:00:56	MT - NOVA MUTUM - Próx. BR-163	O veículo está bloqueado		Status	0	NÃO	-13,7769	-56,0592
	04/08/2024 22:58:56	MT - NOVA MUTUM - Próx. BR-163	O veículo está bloqueado		Status	0	NÃO	-13,7769	-56,0592
	04/08/2024 22:56:56	MT - NOVA MUTUM - Próx. BR-163	O veículo está bloqueado		Status	0	NÃO	-13,7769	-56,0592
	04/08/2024 22:54:56	MT - NOVA MUTUM - Próx. BR-163	O veículo está bloqueado		Status	0	NÃO	-13,7769	-56,0592
	04/08/2024 22:52:56	MT - NOVA MUTUM - Próx. BR-163	O veículo está bloqueado		Status	0	NÃO	-13,7769	-56,0592
	04/08/2024 22:50:56	MT - NOVA MUTUM - Próx. BR-163	O veículo está bloqueado		Status	0	NÃO	-13,7769	-56,0591
	04/08/2024 22:48:56	MT - NOVA MUTUM - Próx. BR-163	Porta do Motorista aberta		Evento	0	NÃO	-13,7769	-56,0591
	04/08/2024 22:48:30	MT - NOVA MUTUM - Próx. BR-163	O veículo está bloqueado		Status	0	NÃO	-13,7769	-56,0591
	04/08/2024 22:46:30	MT - NOVA MUTUM - Próx. BR-163	O veículo está bloqueado		Status	0	NÃO	-13,7769	-56,0591
	04/08/2024 22:44:30	MT - NOVA MUTUM - Próx. BR-163	O veículo está bloqueado		Status	0	NÃO	-13,7769	-56,0591
	04/08/2024 22:42:30	MT - NOVA MUTUM - Próx. BR-163	O veículo está bloqueado		Status	0	NÃO	-13,7769	-56,0591
	04/08/2024 22:40:30	MT - NOVA MUTUM - Próx. BR-163	O veículo está bloqueado		Status	0	NÃO	-13,7769	-56,0591
	04/08/2024 22:38:30	MT - NOVA MUTUM - Próx. BR-163	O veículo está bloqueado		Status	0	NÃO	-13,7769	-56,0591
	04/08/2024 22:36:30	MT - NOVA MUTUM - Próx. BR-163	O veículo está bloqueado		Status	0	NÃO	-13,7769	-56,0591

RELATÓRIO ANALÍTICO POR VEÍCULO


































Período: 01/08/2024 00:00:00 à 08/08/2024 00:00:00

Identificador: QEM8148 LUIZ FH 2019

Placa: QEM8148

- Legenda:**
-  Mensagens enviadas do Veículo (Veículo -> Central)
 -  Mensagens enviadas do Veículo (Controle de Jornada Cliente)
 -  Mensagens enviadas da Central (Central -> Veículo)



Sentido:	Data e Hora:	Localização:	Mensagem:	Modo Emergência	Tipo Mensagem:	Vel. (Km/h)	Log ?	Latitude	Longitude
	04/08/2024 22:34:30	MT - NOVA MUTUM - Próx. BR-163	O veículo está bloqueado		Status	0	NÃO	-13,7769	-56,0591
	04/08/2024 22:32:30	MT - NOVA MUTUM - Próx. BR-163	O veículo está bloqueado		Status	0	NÃO	-13,7769	-56,0591
	04/08/2024 22:30:30	MT - NOVA MUTUM - Próx. BR-163	O veículo está bloqueado		Status	0	NÃO	-13,7769	-56,0591
	04/08/2024 22:30:30	MT - NOVA MUTUM - Próx. BR-163	Porta do Motorista aberta		Evento	0	NÃO	-13,7769	-56,0591
	04/08/2024 22:29:17	MT - NOVA MUTUM - Próx. BR-163	O veículo está bloqueado		Status	0	NÃO	-13,7769	-56,0591
	04/08/2024 22:27:17	MT - NOVA MUTUM - Próx. BR-163	O veículo está bloqueado		Status	0	NÃO	-13,7769	-56,0591
	04/08/2024 22:25:17	MT - NOVA MUTUM - Próx. BR-163	O veículo está bloqueado		Status	0	NÃO	-13,7769	-56,0591
	04/08/2024 22:23:17	MT - NOVA MUTUM - Próx. BR-163	O veículo está bloqueado		Status	0	NÃO	-13,7769	-56,0591
	04/08/2024 22:21:17	MT - NOVA MUTUM - Próx. BR-163	O veículo está bloqueado		Status	0	NÃO	-13,7769	-56,0591
	04/08/2024 22:19:17	MT - NOVA MUTUM - Próx. BR-163	O veículo está bloqueado		Status	0	NÃO	-13,7769	-56,0592
	04/08/2024 22:19:17	MT - NOVA MUTUM - Próx. BR-163	Porta do Motorista aberta		Evento	0	NÃO	-13,7769	-56,0592
	04/08/2024 22:17:45	MT - NOVA MUTUM - Próx. BR-163	O veículo está bloqueado		Status	0	NÃO	-13,7769	-56,0592
	04/08/2024 22:15:45	MT - NOVA MUTUM - Próx. BR-163	O veículo está bloqueado		Status	0	NÃO	-13,7769	-56,0592
	04/08/2024 22:13:45	MT - NOVA MUTUM - Próx. BR-163	O veículo está bloqueado		Status	0	NÃO	-13,7769	-56,0592
	04/08/2024 22:11:45	MT - NOVA MUTUM - Próx. BR-163	O veículo está bloqueado		Status	0	NÃO	-13,7769	-56,0592
	04/08/2024 22:09:45	MT - NOVA MUTUM - Próx. BR-163	O veículo está bloqueado		Status	0	NÃO	-13,7769	-56,0592
	04/08/2024 22:07:45	MT - NOVA MUTUM - Próx. BR-163	O veículo está bloqueado		Status	0	NÃO	-13,7769	-56,0592
	04/08/2024 22:05:45	MT - NOVA MUTUM - Próx. BR-163	O veículo está bloqueado		Status	0	NÃO	-13,7769	-56,0592
	04/08/2024 22:03:52	MT - NOVA MUTUM - Próx. BR-163			Posição Normal	0	NÃO	-13,7769	-56,0592
	04/08/2024 22:03:45	MT - NOVA MUTUM - Próx. BR-163	O veículo está bloqueado		Status	0	NÃO	-13,7769	-56,0592
	04/08/2024 22:02:08	MT - NOVA MUTUM - Próx. BR-163	Porta do Motorista aberta		Evento	0	NÃO	-13,7768	-56,0590
	04/08/2024 22:02:08	MT - NOVA MUTUM - Próx. BR-163	O veículo está bloqueado		Status	0	NÃO	-13,7768	-56,0590
	04/08/2024 22:01:45	MT - NOVA MUTUM - Próx. BR-163	O veículo está bloqueado		Status	0	NÃO	-13,7769	-56,0592
	04/08/2024 21:59:45	MT - NOVA MUTUM - Próx. BR-163	O veículo está bloqueado		Status	0	NÃO	-13,7769	-56,0592
	04/08/2024 21:58:13	MENSAGEM ENVIADA PELA CENTRAL Enviada por: integração	MENSAGEM IIVRE:VEICULO BLOQUEADO		Macro		-		
	04/08/2024 21:58:12	MENSAGEM ENVIADA PELA CENTRAL Enviada por: integração	Ligar Bloqueio		Comando		-		
	04/08/2024 21:57:45	MT - NOVA MUTUM - Próx. BR-163	O veículo está bloqueado		Status	0	SIM	-13,7769	-56,0592
	04/08/2024 21:55:45	MT - NOVA MUTUM - Próx. BR-163	O veículo está bloqueado		Status	0	SIM	-13,7769	-56,0592
			10 PERNOITE 10 PERNOITE: LOCAL:POSTO PREVISAO DE REINICIO DATA:05/08/24 HORA: ID MOTORISTA:5719		Macro		NÃO	-13,7769	-56,0592
	04/08/2024 21:53:38	MT - NOVA MUTUM - Próx. BR-163	Ignição desligada		Evento	0	NÃO	-13,7769	-56,0592
	04/08/2024 21:51:45	MT - NOVA MUTUM - Próx. BR-163	Ignição ligada		Status	2	NÃO	-13,7770	-56,0592
	04/08/2024 21:49:45	MT - NOVA MUTUM - Próx. BR-163	Ignição ligada		Status	0	NÃO	-13,7771	-56,0592
	04/08/2024 21:47:45	MT - NOVA MUTUM - Próx. BR-163	Ignição ligada		Status	5	NÃO	-13,7772	-56,0593

RELATÓRIO ANALÍTICO POR VEÍCULO






































Período: 01/08/2024 00:00:00 à 08/08/2024 00:00:00

Identificador: QEM8148 LUIZ FH 2019

Placa: QEM8148

- Legenda:**
-  Mensagens enviadas do Veículo (Veículo -> Central)
 -  Mensagens enviadas do Veículo (Controle de Jornada Cliente)
 -  Mensagens enviadas da Central (Central -> Veículo)



Sentido:	Data e Hora:	Localização:	Mensagem:	Modo Emergência	Tipo Mensagem:	Vel. (Km/h)	Log ?	Latitude	Longitude
	04/08/2024 21:45:45	MT - NOVA MUTUM - Próx. BR-163	Ignição ligada		Status	0	NÃO	-13,7786	-56,0599
	04/08/2024 21:43:45	MT - NOVA MUTUM - Próx. BR-163	Ignição ligada		Status	41	NÃO	-13,7798	-56,0604
	04/08/2024 21:41:45	MT - NOVA MUTUM - BR-163	Ignição ligada		Status	59	NÃO	-13,7934	-56,0660
	04/08/2024 21:39:45	MT - NOVA MUTUM - BR-163	Ignição ligada		Status	58	NÃO	-13,8100	-56,0728
	04/08/2024 21:37:45	MT - NOVA MUTUM - Próx. Avenida Mutum	Ignição ligada		Status	19	NÃO	-13,8221	-56,0767
	04/08/2024 21:35:45	MT - NOVA MUTUM - BR-163	Ignição ligada		Status	62	NÃO	-13,8309	-56,0813
	04/08/2024 21:33:45	MT - NOVA MUTUM - BR-163	Ignição ligada		Status	49	NÃO	-13,8451	-56,0838
	04/08/2024 21:31:45	MT - NOVA MUTUM - BR-163	Ignição ligada		Status	39	NÃO	-13,8606	-56,0857
	04/08/2024 21:29:45	MT - NOVA MUTUM - BR-163	Ignição ligada		Status	75	NÃO	-13,8771	-56,0880
	04/08/2024 21:27:45	MT - NOVA MUTUM - BR-163	Ignição ligada		Status	78	NÃO	-13,9005	-56,0910
	04/08/2024 21:26:13	MT - NOVA MUTUM - BR-163			Posição Normal	50	NÃO	-13,9163	-56,0930
	04/08/2024 21:25:45	MT - NOVA MUTUM - Próx. BR-163	Ignição ligada		Status	28	NÃO	-13,9194	-56,0932
	04/08/2024 21:24:20	MT - NOVA MUTUM - BR-163			Posição Normal	63	NÃO	-13,9310	-56,0949
	04/08/2024 21:23:45	MT - NOVA MUTUM - BR-163	Ignição ligada		Status	57	NÃO	-13,9364	-56,0955
	04/08/2024 21:21:45	MT - NOVA MUTUM - Próx. BR-163	Ignição ligada		Status	69	NÃO	-13,9640	-56,0978
	04/08/2024 21:21:45	MT - NOVA MUTUM - BR-163	Ignição ligada		Status	69	NÃO	-13,9641	-56,0979
	04/08/2024 21:18:45	MT - NOVA MUTUM - Próx. BR-163	Ignição ligada		Status	66	SIM	-13,9841	-56,0997
	04/08/2024 21:16:45	MT - NOVA MUTUM - Próx. BR-163	Ignição ligada		Status	56	NÃO	-14,0068	-56,0985
	04/08/2024 21:16:45	MT - NOVA MUTUM - Próx. BR-163	Ignição ligada		Status	56	SIM	-14,0069	-56,0986
	04/08/2024 21:13:45	MT - NOVA MUTUM - BR-163	Ignição ligada		Status	40	SIM	-14,0209	-56,0975
	04/08/2024 21:11:45	MT - NOVA MUTUM - BR-163	Ignição ligada		Status	77	NÃO	-14,0498	-56,0970
	04/08/2024 21:11:45	MT - NOVA MUTUM - BR-163	Ignição ligada		Status	77	SIM	-14,0499	-56,0971
	04/08/2024 21:08:45	MT - NOVA MUTUM - BR-163	Ignição ligada		Status	78	SIM	-14,0680	-56,1037
	04/08/2024 21:06:45	MT - NOVA MUTUM - BR-163	Ignição ligada		Status	75	NÃO	-14,0943	-56,1152
	04/08/2024 21:06:45	MT - NOVA MUTUM - BR-163	Ignição ligada		Status	75	SIM	-14,0944	-56,1152
	04/08/2024 21:03:45	MT - NOVA MUTUM - BR-163	Ignição ligada		Status	77	SIM	-14,1154	-56,1187
	04/08/2024 21:01:45	MT - NOVA MUTUM - BR-163	Ignição ligada		Status	50	NÃO	-14,1370	-56,1047
	04/08/2024 21:01:45	MT - NOVA MUTUM - BR-163	Ignição ligada		Status	50	SIM	-14,1371	-56,1047
	04/08/2024 20:58:45	MT - DIAMANTINO - BR-163	Ignição ligada		Status	77	SIM	-14,1535	-56,0957
	04/08/2024 20:56:45	MT - DIAMANTINO - BR-163	Ignição ligada		Status	78	NÃO	-14,1867	-56,0877
	04/08/2024 20:56:45	MT - DIAMANTINO - BR-163	Ignição ligada		Status	78	SIM	-14,1868	-56,0878
	04/08/2024 20:53:45	MT - DIAMANTINO - BR-163	Ignição ligada		Status	77	SIM	-14,2100	-56,0880
	04/08/2024 20:51:45	MT - DIAMANTINO - BR-163	Ignição ligada		Status	81	NÃO	-14,2337	-56,1125
	04/08/2024 20:51:45	MT - DIAMANTINO - BR-163	Ignição ligada		Status	81	SIM	-14,2337	-56,1126
	04/08/2024 20:48:45	MT - DIAMANTINO - BR-163	Ignição ligada		Status	67	SIM	-14,2472	-56,1310
	04/08/2024 20:46:45	MT - DIAMANTINO - BR-163	Ignição ligada		Status	68	NÃO	-14,2688	-56,1512
	04/08/2024 20:46:45	MT - DIAMANTINO - BR-163	Ignição ligada		Status	68	SIM	-14,2690	-56,1512

RELATÓRIO ANALÍTICO POR VEÍCULO






































Período: 01/08/2024 00:00:00 à 08/08/2024 00:00:00

Identificador: QEM8148 LUIZ FH 2019

Placa: QEM8148

- Legenda:**
-  Mensagens enviadas do Veículo (Veículo -> Central)
 -  Mensagens enviadas do Veículo (Controle de Jornada Cliente)
 -  Mensagens enviadas da Central (Central -> Veículo)



Sentido:	Data e Hora:	Localização:	Mensagem:	Modo Emergência	Tipo Mensagem:	Vel. (Km/h)	Log ?	Latitude	Longitude
	04/08/2024 20:43:45	MT - DIAMANTINO - BR-163	Ignição ligada		Status	73	SIM	-14,2852	-56,1504
	04/08/2024 20:41:45	MT - DIAMANTINO - BR-163	Ignição ligada		Status	67	NÃO	-14,3040	-56,1397
	04/08/2024 20:41:36	MT - DIAMANTINO - BR-163			Posição Normal	62	NÃO	-14,3053	-56,1391
	04/08/2024 20:39:45	MT - DIAMANTINO - BR-163	Ignição ligada		Status	73	NÃO	-14,3223	-56,1427
	04/08/2024 20:37:45	MT - DIAMANTINO - BR-163	Ignição ligada		Status	45	NÃO	-14,3492	-56,1497
	04/08/2024 20:37:45	MT - DIAMANTINO - BR-163	Ignição ligada		Status	45	NÃO	-14,3492	-56,1498
	04/08/2024 20:34:45	MT - DIAMANTINO - BR-163	Ignição ligada		Status	42	SIM	-14,3592	-56,1473
	04/08/2024 20:32:45	MT - DIAMANTINO - BR-163	Ignição ligada		Status	67	NÃO	-14,3720	-56,1324
	04/08/2024 20:31:32	MT - DIAMANTINO - BR-163			Posição Normal	57	NÃO	-14,3796	-56,1260
	04/08/2024 20:30:45	MT - DIAMANTINO - BR-163	Ignição ligada		Status	72	NÃO	-14,3927	-56,1150
	04/08/2024 20:30:45	MT - DIAMANTINO - BR-163	Ignição ligada		Status	72	NÃO	-14,3927	-56,1151
	04/08/2024 20:27:45	MT - DIAMANTINO - Próx. BR-163	Ignição ligada		Status	74	NÃO	-14,4123	-56,1112
	04/08/2024 20:25:45	MT - DIAMANTINO - Próx. BR-163	Ignição ligada		Status	51	NÃO	-14,4382	-56,1212
	04/08/2024 20:25:45	MT - DIAMANTINO - Próx. BR-163	Ignição ligada		Status	51	SIM	-14,4383	-56,1213
	04/08/2024 20:22:45	MT - DIAMANTINO - BR-163	Ignição ligada		Status	77	SIM	-14,4523	-56,1365
	04/08/2024 20:20:45	MT - DIAMANTINO - BR-163	Ignição ligada		Status	77	NÃO	-14,4732	-56,1612
	04/08/2024 20:20:45	MT - DIAMANTINO - BR-163	Ignição ligada		Status	77	SIM	-14,4733	-56,1612
	04/08/2024 20:17:45	MT - DIAMANTINO - BR-163	Ignição ligada		Status	78	SIM	-14,4886	-56,1793
	04/08/2024 20:15:45	MT - DIAMANTINO - BR-163	Ignição ligada		Status	78	NÃO	-14,5036	-56,1970
	04/08/2024 20:13:45	MT - DIAMANTINO - BR-163	Ignição ligada		Status	75	NÃO	-14,5187	-56,2146
	04/08/2024 20:11:45	MT - DIAMANTINO - BR-163	Ignição ligada		Status	43	NÃO	-14,5311	-56,2295
	04/08/2024 20:09:45	MT - DIAMANTINO - BR-163	Ignição ligada		Status	28	NÃO	-14,5416	-56,2322
	04/08/2024 20:07:45	MT - DIAMANTINO - BR-163	Ignição ligada		Status	66	NÃO	-14,5524	-56,2260
	04/08/2024 20:05:45	MT - DIAMANTINO - BR-163	Ignição ligada		Status	18	NÃO	-14,5735	-56,2229
	04/08/2024 20:05:45	MT - NOBRES - Próx. BR-163	Ignição ligada		Status	18	NÃO	-14,5735	-56,2228
	04/08/2024 20:05:24	MT - DIAMANTINO - BR-163			Posição Normal	41	NÃO	-14,5709	-56,2221
	04/08/2024 20:05:24	MT - DIAMANTINO - BR-163			Posição Normal	41	NÃO	-14,5709	-56,2221
	04/08/2024 20:02:45	MT - NOBRES - BR-163	Ignição ligada		Status	19	NÃO	-14,5784	-56,2246
	04/08/2024 20:00:45	MT - NOBRES - Próx. BR-163	Ignição ligada		Status	56	NÃO	-14,5892	-56,2308
	04/08/2024 20:00:45	MT - NOBRES - BR-163	Ignição ligada		Status	56	SIM	-14,5892	-56,2309
	04/08/2024 19:57:45	MT - NOBRES - Próx. BR-163	Ignição ligada		Status	43	SIM	-14,6011	-56,2423
	04/08/2024 19:55:45	MT - NOBRES - BR-163	Ignição ligada		Status	33	NÃO	-14,6167	-56,2582
	04/08/2024 19:55:45	MT - NOBRES - BR-163	Ignição ligada		Status	33	SIM	-14,6167	-56,2583
	04/08/2024 19:52:45	MT - NOBRES - BR-163	Ignição ligada		Status	18	SIM	-14,6231	-56,2650
	04/08/2024 19:50:45	MT - NOBRES - Próx. BR-163	Ignição ligada		Status	65	NÃO	-14,6333	-56,2738
	04/08/2024 19:50:45	MT - NOBRES - Próx. BR-163	Ignição ligada		Status	65	SIM	-14,6334	-56,2739
	04/08/2024 19:47:45	MT - NOBRES - BR-163	Ignição ligada		Status	72	SIM	-14,6484	-56,2874

RELATÓRIO ANALÍTICO POR VEÍCULO




































Período: 01/08/2024 00:00:00 à 08/08/2024 00:00:00

Identificador: QEM8148 LUIZ FH 2019

Placa: QEM8148

- Legenda:**
-  Mensagens enviadas do Veículo (Veículo -> Central)
 -  Mensagens enviadas do Veículo (Controle de Jornada Cliente)
 -  Mensagens enviadas da Central (Central -> Veículo)






Sentido:	Data e Hora:	Localização:	Mensagem:	Modo Emergência	Tipo Mensagem:	Vel. (Km/h)	Log ?	Latitude	Longitude
	04/08/2024 19:45:45	MT - NOBRES - Próx. BR-163	Ignição ligada		Status	38	NÃO	-14,6712	-56,2995
	04/08/2024 19:45:45	MT - NOBRES - BR-163	Ignição ligada		Status	38	SIM	-14,6713	-56,2996
	04/08/2024 19:42:45	MT - NOBRES - BR-163	Ignição ligada		Status	72	SIM	-14,6887	-56,3047
	04/08/2024 19:40:45	MT - NOBRES - BR-163	Ignição ligada		Status	70	NÃO	-14,7033	-56,3207
	04/08/2024 19:38:45	MT - NOBRES - BR-163	Ignição ligada		Status	68	NÃO	-14,7212	-56,3193
	04/08/2024 19:36:45	MT - NOBRES - BR-163	Ignição ligada		Status	78	NÃO	-14,7428	-56,3225
	04/08/2024 19:34:52	MT - NOBRES - BR-163			Posição Normal	75	NÃO	-14,7569	-56,3396
	04/08/2024 19:34:45	MT - NOBRES - BR-163	Ignição ligada		Status	79	NÃO	-14,7579	-56,3408
	04/08/2024 19:32:45	MT - ROSÁRIO OESTE - BR-163	Ignição ligada		Status	76	NÃO	-14,7725	-56,3585
	04/08/2024 19:30:45	MT - ROSÁRIO OESTE - BR-163	Ignição ligada		Status	78	NÃO	-14,7826	-56,3789
	04/08/2024 19:30:24	MT - ROSÁRIO OESTE - BR-163			Posição Normal	75	NÃO	-14,7835	-56,3830
	04/08/2024 19:28:45	MT - ROSÁRIO OESTE - BR-163	Ignição ligada		Status	74	NÃO	-14,7922	-56,4006
	04/08/2024 19:26:45	MT - ROSÁRIO OESTE - BR-163	Ignição ligada		Status	73	NÃO	-14,8093	-56,4146
	04/08/2024 19:24:45	MT - ROSÁRIO OESTE - BR-163	Ignição ligada		Status	46	NÃO	-14,8190	-56,4279
	04/08/2024 19:22:45	MT - ROSÁRIO OESTE - BR-163	Ignição ligada		Status	56	NÃO	-14,8343	-56,4336
	04/08/2024 19:20:45	MT - ROSÁRIO OESTE - BR-163	Ignição ligada		Status	3	NÃO	-14,8402	-56,4406
	04/08/2024 19:18:54	MENSAGEM ENVIADA PELA CENTRAL Enviada por: integração	Habilitar sensor de porta do carona		Comando		-		
	04/08/2024 19:18:54	MENSAGEM ENVIADA PELA CENTRAL Enviada por: integração	Desligar Bloqueio		Comando		-		
	04/08/2024 19:18:54	MENSAGEM ENVIADA PELA CENTRAL Enviada por: integração	Habilitar sensor de porta do motorista		Comando		-		
	04/08/2024 19:18:54	MENSAGEM ENVIADA PELA CENTRAL Enviada por: integração	Habilitar sensor de violação de painel		Comando		-		
	04/08/2024 19:18:53	MENSAGEM ENVIADA PELA CENTRAL Enviada por: integração	Desabilitar Botão de Abertura de Trava de Baú		Comando		-		
	04/08/2024 19:18:45	MT - ROSÁRIO OESTE - BR-163	O veículo está bloqueado		Status	0	NÃO	-14,8402	-56,4406
	04/08/2024 19:18:45	MT - ROSÁRIO OESTE - BR-163	Ignição ligada		Status	0	NÃO	-14,8402	-56,4406
	04/08/2024 19:18:10	MT - ROSÁRIO OESTE - BR-163	11 REINICIO DE VIAGEM 11 REINICIO DE VIAGEM ID MOTORISTA:5719		Macro		NÃO	-14,8402	-56,4406
	04/08/2024 19:17:44	MT - ROSÁRIO OESTE - Próx. BR-163	O veículo está bloqueado		Status	0	NÃO	-14,8403	-56,4406
	04/08/2024 19:17:44	MT - ROSÁRIO OESTE - Próx. BR-163	Ignição ligada		Evento	0	NÃO	-14,8403	-56,4406
	04/08/2024 19:16:45	MT - ROSÁRIO OESTE - Próx. BR-163	O veículo está bloqueado		Status	0	NÃO	-14,8403	-56,4406
	04/08/2024 19:14:45	MT - ROSÁRIO OESTE - Próx. BR-163	O veículo está bloqueado		Status	0	NÃO	-14,8403	-56,4406
	04/08/2024 19:12:45	MT - ROSÁRIO OESTE - Próx. BR-163	O veículo está bloqueado		Status	0	NÃO	-14,8403	-56,4406
	04/08/2024 19:10:45	MT - ROSÁRIO OESTE - Próx. BR-163	O veículo está bloqueado		Status	0	NÃO	-14,8403	-56,4406
	04/08/2024 19:08:45	MT - ROSÁRIO OESTE - Próx. BR-163	O veículo está bloqueado		Status	0	NÃO	-14,8403	-56,4406
	04/08/2024 19:06:45	MT - ROSÁRIO OESTE - Próx. BR-163	O veículo está bloqueado		Status	0	NÃO	-14,8403	-56,4406
	04/08/2024 19:04:45	MT - ROSÁRIO OESTE - Próx. BR-163	O veículo está bloqueado		Status	0	NÃO	-14,8403	-56,4406
	04/08/2024 19:02:45	MT - ROSÁRIO OESTE - Próx. BR-163	O veículo está bloqueado		Status	0	NÃO	-14,8403	-56,4406
	04/08/2024 19:01:52	MENSAGEM ENVIADA PELA CENTRAL Enviada por: integração	Ligar Bloqueio		Comando		-		

RELATÓRIO ANALÍTICO POR VEÍCULO





































Período: 01/08/2024 00:00:00 à 08/08/2024 00:00:00

Identificador: QEM8148 LUIZ FH 2019

Placa: QEM8148

- Legenda:**
-  Mensagens enviadas do Veículo (Veículo -> Central)
 -  Mensagens enviadas do Veículo (Controle de Jornada Cliente)
 -  Mensagens enviadas da Central (Central -> Veículo)



Sentido:	Data e Hora:	Localização:	Mensagem:	Modo Emergência	Tipo Mensagem:	Vel. (Km/h)	Log ?	Latitude	Longitude
	04/08/2024 19:01:51	MENSAGEM ENVIADA PELA CENTRAL Enviada por: integração	MENSAGEM IIVRE:VEICULO BLOQUEADO		Macro		-		
	04/08/2024 19:00:45	MT - ROSÁRIO OESTE - Próx. BR-163	O veículo está bloqueado		Status	0	NÃO	-14,8403	-56,4406
	04/08/2024 19:00:07	MT - ROSÁRIO OESTE - Próx. BR-163	37 PARADA HIGIENE 37 PARADA HIGIENE PREVISAO DE REINICIO: ID MOTORISTA:5719		Macro		NÃO	-14,8403	-56,4406
	04/08/2024 18:59:26	MT - ROSÁRIO OESTE - Próx. BR-163	Ignição desligada		Evento	0	NÃO	-14,8403	-56,4406
	04/08/2024 18:58:45	MT - ROSÁRIO OESTE - Próx. BR-163	Ignição ligada		Status	0	NÃO	-14,8402	-56,4405
	04/08/2024 18:56:45	MT - ROSÁRIO OESTE - Próx. BR-163	Ignição ligada		Status	60	NÃO	-14,8498	-56,4489
	04/08/2024 18:56:25	MT - ROSÁRIO OESTE - Próx. BR-163			Posição Normal	46	NÃO	-14,8521	-56,4502
	04/08/2024 18:54:45	MT - ROSÁRIO OESTE - BR-163	Ignição ligada		Status	74	NÃO	-14,8670	-56,4582
	04/08/2024 18:52:45	MT - ROSÁRIO OESTE - BR-163	Ignição ligada		Status	63	NÃO	-14,8865	-56,4632
	04/08/2024 18:52:24	MT - ROSÁRIO OESTE - BR-163			Posição Normal	57	NÃO	-14,8896	-56,4640
	04/08/2024 18:50:45	MT - ROSÁRIO OESTE - Próx. BR-163	Ignição ligada		Status	55	NÃO	-14,9038	-56,4675
	04/08/2024 18:50:45	MT - ROSÁRIO OESTE - BR-163	Ignição ligada		Status	55	NÃO	-14,9040	-56,4677
	04/08/2024 18:48:44	MT - ROSÁRIO OESTE - BR-163	Ignição ligada		Status	70	NÃO	-14,9215	-56,4788
	04/08/2024 18:48:20	MT - ROSÁRIO OESTE - BR-163			Posição Normal	73	NÃO	-14,9252	-56,4816
	04/08/2024 18:46:44	MT - ROSÁRIO OESTE - Próx. BR-163	Ignição ligada		Status	76	SIM	-14,9376	-56,4923
	04/08/2024 18:44:44	MT - ROSÁRIO OESTE - BR-163	Ignição ligada		Status	78	SIM	-14,9546	-56,5080
	04/08/2024 18:42:44	MT - ROSÁRIO OESTE - BR-163	Ignição ligada		Status	76	SIM	-14,9743	-56,5179
	04/08/2024 18:41:08	MT - ROSÁRIO OESTE - BR-163			Posição Normal	68	NÃO	-14,9927	-56,5175
	04/08/2024 18:40:44	MT - ROSÁRIO OESTE - Próx. BR-163	Ignição ligada		Status	68	NÃO	-14,9967	-56,5170
	04/08/2024 18:40:44	MT - ROSÁRIO OESTE - BR-163	Ignição ligada		Status	68	SIM	-14,9967	-56,5171
	04/08/2024 18:38:44	MT - ROSÁRIO OESTE - BR-163	Ignição ligada		Status	78	SIM	-15,0194	-56,5147
	04/08/2024 18:36:44	MT - ROSÁRIO OESTE - BR-163	Ignição ligada		Status	78	SIM	-15,0421	-56,5158
	04/08/2024 18:34:44	MT - ROSÁRIO OESTE - BR-163	Ignição ligada		Status	68	SIM	-15,0641	-56,5173
	04/08/2024 18:32:44	MT - ROSÁRIO OESTE - BR-163	Ignição ligada		Status	66	SIM	-15,0854	-56,5187
	04/08/2024 18:30:44	MT - ROSÁRIO OESTE - BR-163	Ignição ligada		Status	62	NÃO	-15,1043	-56,5200
	04/08/2024 18:30:44	MT - ROSÁRIO OESTE - BR-163	Ignição ligada		Status	62	SIM	-15,1044	-56,5200
	04/08/2024 18:28:44	MT - ROSÁRIO OESTE - BR-163	Ignição ligada		Status	58	SIM	-15,1253	-56,5215
	04/08/2024 18:26:44	MT - JANGADA - BR-163	Ignição ligada		Status	74	SIM	-15,1462	-56,5229
	04/08/2024 18:24:44	MT - JANGADA - BR-163	Ignição ligada		Status	76	SIM	-15,1690	-56,5245
	04/08/2024 18:22:44	MT - JANGADA - BR-163	Ignição ligada		Status	75	SIM	-15,1882	-56,5161
	04/08/2024 18:20:44	MT - JANGADA - BR-163	Ignição ligada		Status	67	NÃO	-15,2061	-56,5069
	04/08/2024 18:18:44	MT - JANGADA - BR-163	Ignição ligada		Status	58	NÃO	-15,2221	-56,4997
	04/08/2024 18:16:44	MT - JANGADA - Avenida Marechal Rondon	Ignição ligada		Status	23	NÃO	-15,2331	-56,4946
	04/08/2024 18:14:44	MT - JANGADA - Avenida Marechal Rondon	Ignição ligada		Status	23	NÃO	-15,2379	-56,4895
	04/08/2024 18:12:44	MT - JANGADA - BR-163	Ignição ligada		Status	74	NÃO	-15,2460	-56,4760
	04/08/2024 18:10:44	MT - JANGADA - BR-163	Ignição ligada		Status	77	NÃO	-15,2597	-56,4596

RELATÓRIO ANALÍTICO POR VEÍCULO






































Período: 01/08/2024 00:00:00 à 08/08/2024 00:00:00

Identificador: QEM8148 LUIZ FH 2019

Placa: QEM8148

- Legenda:**
-  Mensagens enviadas do Veículo (Veículo -> Central)
 -  Mensagens enviadas do Veículo (Controle de Jornada Cliente)
 -  Mensagens enviadas da Central (Central -> Veículo)



Sentido:	Data e Hora:	Localização:	Mensagem:	Modo Emergência	Tipo Mensagem:	Vel. (Km/h)	Log ?	Latitude	Longitude
	04/08/2024 18:08:44	MT - JANGADA - BR-163	Ignição ligada		Status	74	NÃO	-15,2739	-56,4455
	04/08/2024 18:06:44	MT - JANGADA - BR-163	Ignição ligada		Status	66	NÃO	-15,2929	-56,4347
	04/08/2024 18:06:17	MT - ACORIZAL - BR-163			Posição Normal	63	NÃO	-15,2972	-56,4354
	04/08/2024 18:04:44	MT - JANGADA - BR-163	Ignição ligada		Status	60	NÃO	-15,3135	-56,4328
	04/08/2024 18:02:44	MT - JANGADA - BR-163	Ignição ligada		Status	56	NÃO	-15,3309	-56,4239
	04/08/2024 18:01:34	MT - JANGADA - BR-163			Posição Normal	71	NÃO	-15,3421	-56,4188
	04/08/2024 18:00:44	MT - ACORIZAL - Próx. BR-163	Ignição ligada		Status	40	NÃO	-15,3487	-56,4160
	04/08/2024 17:58:44	MT - JANGADA - BR-163	Ignição ligada		Status	62	NÃO	-15,3655	-56,4091
	04/08/2024 17:56:44	MT - JANGADA - BR-163	Ignição ligada		Status	32	NÃO	-15,3778	-56,4009
	04/08/2024 17:54:44	MT - ACORIZAL - Próx. BR-163	Ignição ligada		Status	71	NÃO	-15,3905	-56,3918
	04/08/2024 17:54:44	MT - JANGADA - BR-163	Ignição ligada		Status	71	SIM	-15,3906	-56,3919
	04/08/2024 17:52:43	MT - JANGADA - BR-163	Ignição ligada		Status	72	SIM	-15,4037	-56,3751
	04/08/2024 17:50:43	MT - JANGADA - BR-163	Ignição ligada		Status	65	SIM	-15,4114	-56,3573
	04/08/2024 17:48:43	MT - VÁRZEA GRANDE - BR-163	Ignição ligada		Status	73	SIM	-15,4255	-56,3434
	04/08/2024 17:46:43	MT - VÁRZEA GRANDE - BR-163	Ignição ligada		Status	70	SIM	-15,4444	-56,3321
	04/08/2024 17:44:43	MT - VÁRZEA GRANDE - Próx. BR-163	Ignição ligada		Status	76	NÃO	-15,4625	-56,3190
	04/08/2024 17:44:43	MT - VÁRZEA GRANDE - BR-163	Ignição ligada		Status	76	SIM	-15,4627	-56,3191
	04/08/2024 17:42:43	MT - VÁRZEA GRANDE - BR-163	Ignição ligada		Status	66	SIM	-15,4754	-56,3001
	04/08/2024 17:40:43	MT - VÁRZEA GRANDE - BR-163	Ignição ligada		Status	79	SIM	-15,4894	-56,2834
	04/08/2024 17:38:43	MT - VÁRZEA GRANDE - BR-163	Ignição ligada		Status	78	SIM	-15,5063	-56,2712
	04/08/2024 17:36:43	MT - VÁRZEA GRANDE - BR-163	Ignição ligada		Status	78	SIM	-15,5285	-56,2748
	04/08/2024 17:35:58	MT - VÁRZEA GRANDE - BR-163			Posição Normal	74	NÃO	-15,5367	-56,2761
	04/08/2024 17:34:43	MT - VÁRZEA GRANDE - BR-163	Ignição ligada		Status	77	NÃO	-15,5501	-56,2715
	04/08/2024 17:32:43	MT - VÁRZEA GRANDE - BR-163	Ignição ligada		Status	76	NÃO	-15,5658	-56,2586
	04/08/2024 17:30:43	MT - VÁRZEA GRANDE - BR-163	Ignição ligada		Status	60	SIM	-15,5752	-56,2418
	04/08/2024 17:28:43	MT - VÁRZEA GRANDE - BR-163	Ignição ligada		Status	66	SIM	-15,5983	-56,2214
	04/08/2024 17:27:34	MENSAGEM ENVIADA PELA CENTRAL Enviada por: integração	Temporizador 10-10 / 1 hora(s)		Comando	-	-	-	-
	04/08/2024 17:25:43	MT - VÁRZEA GRANDE - Próx. BR-163	Ignição ligada		Status	70	SIM	-15,6056	-56,2030
	04/08/2024 17:23:43	MT - VÁRZEA GRANDE - BR-163	Ignição ligada		Status	72	NÃO	-15,6266	-56,2051
	04/08/2024 17:21:43	MT - VÁRZEA GRANDE - BR-163	Ignição ligada		Status	61	NÃO	-15,6451	-56,1990
	04/08/2024 17:19:43	MT - VÁRZEA GRANDE - Rodovia dos Imigrantes	Ignição ligada		Status	49	NÃO	-15,6546	-56,1911
	04/08/2024 17:17:43	MT - VÁRZEA GRANDE - Rodovia dos Imigrantes	Ignição ligada		Status	37	NÃO	-15,6653	-56,1836
	04/08/2024 17:15:43	MT - VÁRZEA GRANDE - Rodovia dos Imigrantes	Ignição ligada		Status	55	NÃO	-15,6727	-56,1783
	04/08/2024 17:13:43	MT - VÁRZEA GRANDE - Rodovia dos Imigrantes	Ignição ligada		Status	1	NÃO	-15,6794	-56,1745
	04/08/2024 17:12:59	MT - VÁRZEA GRANDE - Rodovia dos Imigrantes	Ignição ligada		Evento	0	NÃO	-15,6794	-56,1745
	04/08/2024 17:11:51	MENSAGEM ENVIADA PELA CENTRAL Enviada por: EDIVAN	Desligar Bloqueio		Comando	-	-	-	-
	04/08/2024 17:11:45	MENSAGEM ENVIADA PELA CENTRAL Enviada por: EDIVAN	Desligar Sirene		Comando	-	-	-	-

RELATÓRIO ANALÍTICO POR VEÍCULO



































Período: 01/08/2024 00:00:00 à 08/08/2024 00:00:00

Identificador: QEM8148 LUIZ FH 2019

Placa: QEM8148

- Legenda:**
-  Mensagens enviadas do Veículo (Veículo -> Central)
 -  Mensagens enviadas do Veículo (Controle de Jornada Cliente)
 -  Mensagens enviadas da Central (Central -> Veículo)



Sentido:	Data e Hora:	Localização:	Mensagem:	Modo Emergência	Tipo Mensagem:	Vel. (Km/h)	Log ?	Latitude	Longitude
	04/08/2024 17:11:43	MT - VÁRZEA GRANDE - Rodovia dos Imigrantes	A sirene está ligada		Status	0	NÃO	-15,6794	-56,1745
	04/08/2024 17:11:43	MT - VÁRZEA GRANDE - Rodovia dos Imigrantes	O veículo está bloqueado		Status	0	NÃO	-15,6794	-56,1745
	04/08/2024 17:11:43	MT - VÁRZEA GRANDE - Rodovia dos Imigrantes	A sirene está ligada		Alerta de Software	0	NÃO	-15,6794	-56,1745
	04/08/2024 17:11:11	MT - VÁRZEA GRANDE - Rodovia dos Imigrantes	O veículo está bloqueado		Status	0	NÃO	-15,6794	-56,1745
	04/08/2024 17:11:11	MT - VÁRZEA GRANDE - Rodovia dos Imigrantes	A sirene está ligada		Status	0	NÃO	-15,6794	-56,1745
	04/08/2024 17:11:11	MT - VÁRZEA GRANDE - Rodovia dos Imigrantes	Ignição desligada		Evento	0	NÃO	-15,6794	-56,1745
	04/08/2024 17:09:43	MT - VÁRZEA GRANDE - Rodovia dos Imigrantes	A sirene está ligada		Alerta de Software	0	NÃO	-15,6794	-56,1745
	04/08/2024 17:09:43	MT - VÁRZEA GRANDE - Rodovia dos Imigrantes	A sirene está ligada		Status	0	NÃO	-15,6794	-56,1745
	04/08/2024 17:09:43	MT - VÁRZEA GRANDE - Rodovia dos Imigrantes	O veículo está bloqueado		Status	0	NÃO	-15,6794	-56,1745
	04/08/2024 17:09:43	MT - VÁRZEA GRANDE - Rodovia dos Imigrantes	Ignição ligada		Status	0	NÃO	-15,6794	-56,1745
	04/08/2024 17:08:33	MT - VÁRZEA GRANDE - Rodovia dos Imigrantes	A sirene está ligada		Alerta de Software		NÃO	-15,6794	-56,1745
	04/08/2024 17:08:33	MT - VÁRZEA GRANDE - Rodovia dos Imigrantes	11 REINICIO DE VIAGEM 11 REINICIO DE VIAGEM ID MOTORISTA:5719		Macro		NÃO	-15,6794	-56,1745
	04/08/2024 17:07:43	MT - VÁRZEA GRANDE - Rodovia dos Imigrantes	O veículo está bloqueado		Status	0	NÃO	-15,6794	-56,1745
	04/08/2024 17:07:43	MT - VÁRZEA GRANDE - Rodovia dos Imigrantes	Ignição ligada		Status	0	NÃO	-15,6794	-56,1745
	04/08/2024 17:07:43	MT - VÁRZEA GRANDE - Rodovia dos Imigrantes	A sirene está ligada		Status	0	NÃO	-15,6794	-56,1745
	04/08/2024 17:07:43	MT - VÁRZEA GRANDE - Rodovia dos Imigrantes	Porta do Motorista aberta		Evento	0	NÃO	-15,6794	-56,1745
	04/08/2024 17:07:43	MT - VÁRZEA GRANDE - Rodovia dos Imigrantes	A sirene está ligada		Alerta de Software	0	NÃO	-15,6794	-56,1745
	04/08/2024 17:07:28	MT - VÁRZEA GRANDE - Rodovia dos Imigrantes	A sirene está ligada		Status	0	NÃO	-15,6794	-56,1745
	04/08/2024 17:07:28	MT - VÁRZEA GRANDE - Rodovia dos Imigrantes	Ignição ligada		Evento	0	NÃO	-15,6794	-56,1745
	04/08/2024 17:07:28	MT - VÁRZEA GRANDE - Rodovia dos Imigrantes	O veículo está bloqueado		Status	0	NÃO	-15,6794	-56,1745
	04/08/2024 17:07:26	MENSAGEM ENVIADA PELA CENTRAL Enviada por: integração	Habilitar sensor de violação de painel		Comando		-		
	04/08/2024 17:07:24	MENSAGEM ENVIADA PELA CENTRAL Enviada por: integração	Habilitar sensor de porta do carona		Comando		-		
	04/08/2024 17:07:22	MENSAGEM ENVIADA PELA CENTRAL Enviada por: integração	Habilitar sensor de porta do motorista		Comando		-		
	04/08/2024 17:07:15	MENSAGEM ENVIADA PELA CENTRAL Enviada por: integração	Desabilitar Botão de Abertura de Trava de Baú		Comando		-		
	04/08/2024 17:07:10	MT - VÁRZEA GRANDE - Rodovia dos Imigrantes	O veículo está bloqueado		Status	0	NÃO	-15,6794	-56,1745
	04/08/2024 17:07:10	MT - VÁRZEA GRANDE - Rodovia dos Imigrantes	A sirene está ligada		Status	0	NÃO	-15,6794	-56,1745
	04/08/2024 17:06:06	MT - VÁRZEA GRANDE - Rodovia dos Imigrantes	A sirene está ligada		Alerta de Software		NÃO	-15,6794	-56,1745
	04/08/2024 17:06:06	MT - VÁRZEA GRANDE - Rodovia dos Imigrantes	11 REINICIO DE VIAGEM 11 REINICIO DE VIAGEM ID MOTORISTA:5719		Macro		NÃO	-15,6794	-56,1745
	04/08/2024 17:05:10	MT - VÁRZEA GRANDE - Rodovia dos Imigrantes	A sirene está ligada		Status	0	NÃO	-15,6794	-56,1745
	04/08/2024 17:05:10	MT - VÁRZEA GRANDE - Rodovia dos Imigrantes	O veículo está bloqueado		Status	0	NÃO	-15,6794	-56,1745
	04/08/2024 17:03:10	MT - VÁRZEA GRANDE - Rodovia dos Imigrantes	A sirene está ligada		Alerta de Software	0	NÃO	-15,6794	-56,1745
	04/08/2024 17:03:10	MT - VÁRZEA GRANDE - Rodovia dos Imigrantes	O veículo está bloqueado		Status	0	NÃO	-15,6794	-56,1745
	04/08/2024 17:03:10	MT - VÁRZEA GRANDE - Rodovia dos Imigrantes	A sirene está ligada		Status	0	NÃO	-15,6794	-56,1745
	04/08/2024 17:01:10	MT - VÁRZEA GRANDE - Rodovia dos Imigrantes	A sirene está ligada		Status	0	NÃO	-15,6794	-56,1745

RELATÓRIO ANALÍTICO POR VEÍCULO






































Período: 01/08/2024 00:00:00 à 08/08/2024 00:00:00

Identificador: QEM8148 LUIZ FH 2019

Placa: QEM8148

- Legenda:**
-  Mensagens enviadas do Veículo (Veículo -> Central)
 -  Mensagens enviadas do Veículo (Controle de Jornada Cliente)
 -  Mensagens enviadas da Central (Central -> Veículo)



Sentido:	Data e Hora:	Localização:	Mensagem:	Modo Emergência	Tipo Mensagem:	Vel. (Km/h)	Log ?	Latitude	Longitude
	04/08/2024 17:01:10	MT - VÁRZEA GRANDE - Rodovia dos Imigrantes	O veículo está bloqueado		Status	0	NÃO	-15,6794	-56,1745
	04/08/2024 17:01:10	MT - VÁRZEA GRANDE - Rodovia dos Imigrantes	A sirene está ligada		Alerta de Software	0	NÃO	-15,6794	-56,1745
	04/08/2024 16:59:10	MT - VÁRZEA GRANDE - Rodovia dos Imigrantes	A sirene está ligada		Alerta de Software	0	NÃO	-15,6794	-56,1745
	04/08/2024 16:59:10	MT - VÁRZEA GRANDE - Rodovia dos Imigrantes	O veículo está bloqueado		Status	0	NÃO	-15,6794	-56,1745
	04/08/2024 16:59:10	MT - VÁRZEA GRANDE - Rodovia dos Imigrantes	A sirene está ligada		Status	0	NÃO	-15,6794	-56,1745
	04/08/2024 16:57:10	MT - VÁRZEA GRANDE - Rodovia dos Imigrantes	A sirene está ligada		Status	0	NÃO	-15,6794	-56,1745
	04/08/2024 16:57:10	MT - VÁRZEA GRANDE - Rodovia dos Imigrantes	O veículo está bloqueado		Status	0	NÃO	-15,6794	-56,1745
	04/08/2024 16:57:10	MT - VÁRZEA GRANDE - Rodovia dos Imigrantes	A sirene está ligada		Alerta de Software	0	NÃO	-15,6794	-56,1745
	04/08/2024 16:55:10	MT - VÁRZEA GRANDE - Rodovia dos Imigrantes	A sirene está ligada		Alerta de Software	0	NÃO	-15,6794	-56,1745
	04/08/2024 16:55:10	MT - VÁRZEA GRANDE - Rodovia dos Imigrantes	O veículo está bloqueado		Status	0	NÃO	-15,6794	-56,1745
	04/08/2024 16:55:10	MT - VÁRZEA GRANDE - Rodovia dos Imigrantes	A sirene está ligada		Status	0	NÃO	-15,6794	-56,1745
	04/08/2024 16:53:10	MT - VÁRZEA GRANDE - Rodovia dos Imigrantes	A sirene está ligada		Status	0	NÃO	-15,6794	-56,1745
	04/08/2024 16:53:10	MT - VÁRZEA GRANDE - Rodovia dos Imigrantes	O veículo está bloqueado		Status	0	NÃO	-15,6794	-56,1745
	04/08/2024 16:53:10	MT - VÁRZEA GRANDE - Rodovia dos Imigrantes	A sirene está ligada		Alerta de Software	0	NÃO	-15,6794	-56,1745
	04/08/2024 16:51:10	MT - VÁRZEA GRANDE - Rodovia dos Imigrantes	A sirene está ligada		Alerta de Software	0	NÃO	-15,6794	-56,1745
	04/08/2024 16:51:10	MT - VÁRZEA GRANDE - Rodovia dos Imigrantes	O veículo está bloqueado		Status	0	NÃO	-15,6794	-56,1745
	04/08/2024 16:51:10	MT - VÁRZEA GRANDE - Rodovia dos Imigrantes	A sirene está ligada		Status	0	NÃO	-15,6794	-56,1745
	04/08/2024 16:49:10	MT - VÁRZEA GRANDE - Rodovia dos Imigrantes	A sirene está ligada		Status	0	NÃO	-15,6794	-56,1745
	04/08/2024 16:49:10	MT - VÁRZEA GRANDE - Rodovia dos Imigrantes	O veículo está bloqueado		Status	0	NÃO	-15,6794	-56,1745
	04/08/2024 16:49:10	MT - VÁRZEA GRANDE - Rodovia dos Imigrantes	A sirene está ligada		Alerta de Software	0	NÃO	-15,6794	-56,1745
	04/08/2024 16:47:10	MT - VÁRZEA GRANDE - Rodovia dos Imigrantes	A sirene está ligada		Alerta de Software	0	NÃO	-15,6794	-56,1745
	04/08/2024 16:47:10	MT - VÁRZEA GRANDE - Rodovia dos Imigrantes	O veículo está bloqueado		Status	0	NÃO	-15,6794	-56,1745
	04/08/2024 16:47:10	MT - VÁRZEA GRANDE - Rodovia dos Imigrantes	A sirene está ligada		Status	0	NÃO	-15,6794	-56,1745
	04/08/2024 16:45:10	MT - VÁRZEA GRANDE - Rodovia dos Imigrantes	A sirene está ligada		Status	0	NÃO	-15,6794	-56,1745
	04/08/2024 16:45:10	MT - VÁRZEA GRANDE - Rodovia dos Imigrantes	O veículo está bloqueado		Status	0	NÃO	-15,6794	-56,1745
	04/08/2024 16:45:10	MT - VÁRZEA GRANDE - Rodovia dos Imigrantes	A sirene está ligada		Alerta de Software	0	NÃO	-15,6794	-56,1745
	04/08/2024 16:43:10	MT - VÁRZEA GRANDE - Rodovia dos Imigrantes	A sirene está ligada		Alerta de Software	0	NÃO	-15,6794	-56,1745
	04/08/2024 16:43:10	MT - VÁRZEA GRANDE - Rodovia dos Imigrantes	O veículo está bloqueado		Status	0	NÃO	-15,6794	-56,1745
	04/08/2024 16:43:10	MT - VÁRZEA GRANDE - Rodovia dos Imigrantes	A sirene está ligada		Status	0	NÃO	-15,6794	-56,1745
	04/08/2024 16:41:10	MT - VÁRZEA GRANDE - Rodovia dos Imigrantes	A sirene está ligada		Status	0	NÃO	-15,6794	-56,1745
	04/08/2024 16:41:10	MT - VÁRZEA GRANDE - Rodovia dos Imigrantes	O veículo está bloqueado		Status	0	NÃO	-15,6794	-56,1745
	04/08/2024 16:41:10	MT - VÁRZEA GRANDE - Rodovia dos Imigrantes	A sirene está ligada		Alerta de Software	0	NÃO	-15,6794	-56,1745
	04/08/2024 16:39:10	MT - VÁRZEA GRANDE - Rodovia dos Imigrantes	A sirene está ligada		Alerta de Software	0	NÃO	-15,6794	-56,1745
	04/08/2024 16:39:10	MT - VÁRZEA GRANDE - Rodovia dos Imigrantes	O veículo está bloqueado		Status	0	NÃO	-15,6794	-56,1745
	04/08/2024 16:39:10	MT - VÁRZEA GRANDE - Rodovia dos Imigrantes	A sirene está ligada		Status	0	NÃO	-15,6794	-56,1745
	04/08/2024 16:37:10	MT - VÁRZEA GRANDE - Rodovia dos Imigrantes	A sirene está ligada		Status	0	NÃO	-15,6794	-56,1745
	04/08/2024 16:37:10	MT - VÁRZEA GRANDE - Rodovia dos Imigrantes	O veículo está bloqueado		Status	0	NÃO	-15,6794	-56,1745

RELATÓRIO ANALÍTICO POR VEÍCULO




































Período: 01/08/2024 00:00:00 à 08/08/2024 00:00:00

Identificador: QEM8148 LUIZ FH 2019

Placa: QEM8148

- Legenda:**
-  Mensagens enviadas do Veículo (Veículo -> Central)
 -  Mensagens enviadas do Veículo (Controle de Jornada Cliente)
 -  Mensagens enviadas da Central (Central -> Veículo)



Sentido:	Data e Hora:	Localização:	Mensagem:	Modo Emergência	Tipo Mensagem:	Vel. (Km/h)	Log ?	Latitude	Longitude
	04/08/2024 16:37:10	MT - VÁRZEA GRANDE - Rodovia dos Imigrantes	A sirene está ligada		Alerta de Software	0	NÃO	-15,6794	-56,1745
	04/08/2024 16:35:10	MT - VÁRZEA GRANDE - Rodovia dos Imigrantes	A sirene está ligada		Alerta de Software	0	NÃO	-15,6794	-56,1745
	04/08/2024 16:35:10	MT - VÁRZEA GRANDE - Rodovia dos Imigrantes	O veículo está bloqueado		Status	0	NÃO	-15,6794	-56,1745
	04/08/2024 16:35:10	MT - VÁRZEA GRANDE - Rodovia dos Imigrantes	A sirene está ligada		Status	0	NÃO	-15,6794	-56,1745
	04/08/2024 16:33:10	MT - VÁRZEA GRANDE - Rodovia dos Imigrantes	O veículo está bloqueado		Status	0	NÃO	-15,6794	-56,1745
	04/08/2024 16:33:10	MT - VÁRZEA GRANDE - Rodovia dos Imigrantes	A sirene está ligada		Status	0	NÃO	-15,6794	-56,1745
	04/08/2024 16:33:10	MT - VÁRZEA GRANDE - Rodovia dos Imigrantes	Ignição desligada		Evento	0	NÃO	-15,6794	-56,1745
	04/08/2024 16:33:10	MT - VÁRZEA GRANDE - Rodovia dos Imigrantes	A sirene está ligada		Status	0	NÃO	-15,6794	-56,1745
	04/08/2024 16:33:10	MT - VÁRZEA GRANDE - Rodovia dos Imigrantes	O veículo está bloqueado		Status	0	NÃO	-15,6794	-56,1745
	04/08/2024 16:33:10	MT - VÁRZEA GRANDE - Rodovia dos Imigrantes	Ignição ligada		Status	0	NÃO	-15,6794	-56,1745
	04/08/2024 16:33:10	MT - VÁRZEA GRANDE - Rodovia dos Imigrantes	A sirene está ligada		Alerta de Software	0	NÃO	-15,6794	-56,1745
	04/08/2024 16:31:37	MT - VÁRZEA GRANDE - Próx. Rua Sd	A sirene está ligada		Status	0	NÃO	-15,6798	-56,1750
	04/08/2024 16:31:37	MT - VÁRZEA GRANDE - Próx. Rua Sd	Ignição ligada		Evento	0	NÃO	-15,6798	-56,1750
	04/08/2024 16:31:37	MT - VÁRZEA GRANDE - Próx. Rua Sd	O veículo está bloqueado		Status	0	NÃO	-15,6798	-56,1750
	04/08/2024 16:31:37	MT - VÁRZEA GRANDE - Próx. Rua Sd	A sirene está ligada		Alerta de Software	0	NÃO	-15,6798	-56,1750
	04/08/2024 16:31:10	MT - VÁRZEA GRANDE - Próx. Rua Sd	O veículo está bloqueado		Status	0	NÃO	-15,6798	-56,1750
	04/08/2024 16:31:10	MT - VÁRZEA GRANDE - Próx. Rua Sd	A sirene está ligada		Status	0	NÃO	-15,6798	-56,1750
	04/08/2024 16:29:10	MT - VÁRZEA GRANDE - Próx. Rua Sd	A sirene está ligada		Alerta de Software	0	NÃO	-15,6798	-56,1750
	04/08/2024 16:29:10	MT - VÁRZEA GRANDE - Próx. Rua Sd	A sirene está ligada		Status	0	NÃO	-15,6798	-56,1750
	04/08/2024 16:29:10	MT - VÁRZEA GRANDE - Próx. Rua Sd	O veículo está bloqueado		Status	0	NÃO	-15,6798	-56,1750
	04/08/2024 16:28:21	MT - VÁRZEA GRANDE - Próx. Rua Sd	O veículo está bloqueado		Status	0	NÃO	-15,6798	-56,1750
	04/08/2024 16:28:21	MT - VÁRZEA GRANDE - Próx. Rua Sd	A sirene está ligada		Status	0	NÃO	-15,6798	-56,1750
	04/08/2024 16:28:21	MT - VÁRZEA GRANDE - Próx. Rua Sd	Ignição desligada		Evento	0	NÃO	-15,6798	-56,1750
	04/08/2024 16:28:21	MT - VÁRZEA GRANDE - Próx. Rua Sd	A sirene está ligada		Alerta de Software	0	NÃO	-15,6798	-56,1750
	04/08/2024 16:27:55	MT - VÁRZEA GRANDE - Próx. Rua Sd	A sirene está ligada		Alerta de Software	0	NÃO	-15,6798	-56,1750
	04/08/2024 16:27:55	MT - VÁRZEA GRANDE - Próx. Rua Sd	A sirene está ligada		Status	0	NÃO	-15,6798	-56,1750
	04/08/2024 16:27:55	MT - VÁRZEA GRANDE - Próx. Rua Sd	Ignição ligada		Evento	0	NÃO	-15,6798	-56,1750
	04/08/2024 16:27:55	MT - VÁRZEA GRANDE - Próx. Rua Sd	O veículo está bloqueado		Status	0	NÃO	-15,6798	-56,1750
	04/08/2024 16:27:10	MT - VÁRZEA GRANDE - Próx. Rua Sd	O veículo está bloqueado		Status	0	NÃO	-15,6799	-56,1750
	04/08/2024 16:27:10	MT - VÁRZEA GRANDE - Próx. Rua Sd	A sirene está ligada		Status	0	NÃO	-15,6799	-56,1750
	04/08/2024 16:27:10	MT - VÁRZEA GRANDE - Próx. Rua Sd	A sirene está ligada		Alerta de Software	0	NÃO	-15,6799	-56,1750
	04/08/2024 16:25:10	MT - VÁRZEA GRANDE - Próx. Rua Sd	A sirene está ligada		Alerta de Software	0	NÃO	-15,6799	-56,1750
	04/08/2024 16:25:10	MT - VÁRZEA GRANDE - Próx. Rua Sd	A sirene está ligada		Status	0	NÃO	-15,6799	-56,1750
	04/08/2024 16:25:10	MT - VÁRZEA GRANDE - Próx. Rua Sd	O veículo está bloqueado		Status	0	NÃO	-15,6799	-56,1750
	04/08/2024 16:24:04	MT - VÁRZEA GRANDE - Próx. Rua Sd	A sirene está ligada		Alerta de Software		NÃO	-15,6799	-56,1750

RELATÓRIO ANALÍTICO POR VEÍCULO

Período: 01/08/2024 00:00:00 à 08/08/2024 00:00:00

Identificador: QEM8148 LUIZ FH 2019

Placa: QEM8148

Legenda:

Mensagens enviadas do Veículo (Veículo -> Central)

Mensagens enviadas do Veículo (Controle de Jornada Cliente)

Mensagens enviadas da Central (Central -> Veículo)



Sentido:	Data e Hora:	Localização:	Mensagem:	Modo Emergência	Tipo Mensagem:	Vel. (Km/h)	Log ?	Latitude	Longitude
	04/08/2024 16:24:04	MT - VÁRZEA GRANDE - Próx. Rua Sd	04 PARADA PARA ABASTECIMENTO 04 PARADA PARA ABASTECIMENTO: POSTO:MARAJO PREVISAO DE REINICIO HORA:15:23 ID MOTORISTA:5719		Macro		NÃO	-15,6799	-56,1750
	04/08/2024 16:23:25	MT - VÁRZEA GRANDE - Próx. Rua Sd	O veículo está bloqueado		Status	0	NÃO	-15,6799	-56,1750
	04/08/2024 16:23:25	MT - VÁRZEA GRANDE - Próx. Rua Sd	A sirene está ligada		Status	0	NÃO	-15,6799	-56,1750
	04/08/2024 16:23:25	MT - VÁRZEA GRANDE - Próx. Rua Sd	Ignição desligada		Evento	0	NÃO	-15,6799	-56,1750
	04/08/2024 16:23:25	MT - VÁRZEA GRANDE - Próx. Rua Sd	A sirene está ligada		Alerta de Software	0	NÃO	-15,6799	-56,1750
	04/08/2024 16:23:10	MT - VÁRZEA GRANDE - Próx. Rua Sd	A sirene está ligada		Status	0	NÃO	-15,6799	-56,1750
	04/08/2024 16:23:10	MT - VÁRZEA GRANDE - Próx. Rua Sd	Ignição ligada		Status	0	NÃO	-15,6799	-56,1750
	04/08/2024 16:23:10	MT - VÁRZEA GRANDE - Próx. Rua Sd	O veículo está bloqueado		Status	0	NÃO	-15,6799	-56,1750
	04/08/2024 16:21:10	MT - VÁRZEA GRANDE - Próx. Rodovia dos Imigrantes	O veículo está bloqueado		Status	0	NÃO	-15,6800	-56,1748
	04/08/2024 16:21:10	MT - VÁRZEA GRANDE - Próx. Rodovia dos Imigrantes	Ignição ligada		Status	0	NÃO	-15,6800	-56,1748
	04/08/2024 16:21:10	MT - VÁRZEA GRANDE - Próx. Rodovia dos Imigrantes	A sirene está ligada		Status	0	NÃO	-15,6800	-56,1748
	04/08/2024 16:21:10	MT - VÁRZEA GRANDE - Próx. Rodovia dos Imigrantes	A sirene está ligada		Alerta de Software	0	NÃO	-15,6800	-56,1748
	04/08/2024 16:20:19	MT - VÁRZEA GRANDE - Próx. Rodovia dos Imigrantes	A sirene está ligada		Alerta de Software	0	NÃO	-15,6800	-56,1749
	04/08/2024 16:20:19	MT - VÁRZEA GRANDE - Próx. Rodovia dos Imigrantes	Porta do Motorista aberta		Evento	0	NÃO	-15,6800	-56,1749
	04/08/2024 16:20:19	MT - VÁRZEA GRANDE - Próx. Rodovia dos Imigrantes	A sirene está ligada		Status	0	NÃO	-15,6800	-56,1749
	04/08/2024 16:20:19	MT - VÁRZEA GRANDE - Próx. Rodovia dos Imigrantes	Ignição ligada		Status	0	NÃO	-15,6800	-56,1749
	04/08/2024 16:20:19	MT - VÁRZEA GRANDE - Próx. Rodovia dos Imigrantes	O veículo está bloqueado		Status	0	NÃO	-15,6800	-56,1749
	04/08/2024 16:19:10	MT - VÁRZEA GRANDE - Próx. Rodovia dos Imigrantes	O veículo está bloqueado		Status	0	NÃO	-15,6800	-56,1749
	04/08/2024 16:19:10	MT - VÁRZEA GRANDE - Próx. Rodovia dos Imigrantes	Ignição ligada		Status	0	NÃO	-15,6800	-56,1749
	04/08/2024 16:19:10	MT - VÁRZEA GRANDE - Próx. Rodovia dos Imigrantes	A sirene está ligada		Status	0	NÃO	-15,6800	-56,1749
	04/08/2024 16:19:10	MT - VÁRZEA GRANDE - Próx. Rodovia dos Imigrantes	Porta do Motorista aberta		Evento	0	NÃO	-15,6800	-56,1749
	04/08/2024 16:19:10	MT - VÁRZEA GRANDE - Próx. Rodovia dos Imigrantes	A sirene está ligada		Alerta de Software	0	NÃO	-15,6800	-56,1749
	04/08/2024 16:18:17	MT - VÁRZEA GRANDE - Próx. Rodovia dos Imigrantes	Ignição ligada		Status	5	NÃO	-15,6803	-56,1746
	04/08/2024 16:16:17	MT - VÁRZEA GRANDE - Rodovia dos Imigrantes	Ignição ligada		Status	52	NÃO	-15,6869	-56,1708
	04/08/2024 16:14:17	MT - VÁRZEA GRANDE - Rodovia dos Imigrantes	Ignição ligada		Status	39	NÃO	-15,7003	-56,1637
	04/08/2024 16:12:17	MT - VÁRZEA GRANDE - Próx. Rodovia dos Imigrantes	Ignição ligada		Status	9	NÃO	-15,7022	-56,1553
	04/08/2024 16:10:17	MT - VÁRZEA GRANDE - Próx. Rodovia dos Imigrantes	Ignição ligada		Status	0	NÃO	-15,7023	-56,1536
	04/08/2024 16:09:15	MENSAGEM ENVIADA PELA CENTRAL Enviada por: integração	Habilitar sensor de porta do carona		Comando		-		
	04/08/2024 16:09:14	MENSAGEM ENVIADA PELA CENTRAL Enviada por: integração	Habilitar sensor de violação de painel		Comando		-		
	04/08/2024 16:09:13	MENSAGEM ENVIADA PELA CENTRAL Enviada por: integração	Habilitar sensor de porta do motorista		Comando		-		
	04/08/2024 16:09:11	MENSAGEM ENVIADA PELA CENTRAL Enviada por: integração	Desabilitar Botão de Abertura de Trava de Baú		Comando		-		
	04/08/2024 16:08:44	MT - VÁRZEA GRANDE - Próx. Rodovia dos Imigrantes	Ignição ligada		Evento	0	NÃO	-15,7025	-56,1533
	04/08/2024 16:08:41	MT - VÁRZEA GRANDE - Próx. Rodovia dos Imigrantes	11 REINICIO DE VIAGEM 11 REINICIO DE VIAGEM ID MOTORISTA:5719		Macro		NÃO	-15,7025	-56,1533

RELATÓRIO ANALÍTICO POR VEÍCULO

Período: 01/08/2024 00:00:00 à 08/08/2024 00:00:00

Identificador: QEM8148 LUIZ FH 2019

Placa: QEM8148

Legenda:

Mensagens enviadas do Veículo (Veículo -> Central)

Mensagens enviadas do Veículo (Controle de Jornada Cliente)

Mensagens enviadas da Central (Central -> Veículo)



Sentido:	Data e Hora:	Localização:	Mensagem:	Modo Emergência	Tipo Mensagem:	Vel. (Km/h)	Log ?	Latitude	Longitude
	04/08/2024 15:37:42	MT - VÁRZEA GRANDE - Próx. Rodovia dos Imigrantes	Ignição desligada		Evento	0	NÃO	-15,7024	-56,1532
	04/08/2024 15:36:17	MT - VÁRZEA GRANDE - Próx. Rodovia dos Imigrantes	Ignição ligada		Status	7	NÃO	-15,7024	-56,1530
	04/08/2024 15:34:36	MT - VÁRZEA GRANDE - Próx. Rodovia dos Imigrantes	04 PARADA PARA ABASTECIMENTO 04 PARADA PARA ABASTECIMENTO: POSTO:MIRIAN PREVISAO DE REINICIO HORA:15:51 ID MOTORISTA:5719		Macro		NÃO	-15,7020	-56,1531
	04/08/2024 15:34:17	MT - VÁRZEA GRANDE - Próx. Rodovia dos Imigrantes	Ignição ligada		Status	0	NÃO	-15,7020	-56,1531
	04/08/2024 15:32:17	MT - VÁRZEA GRANDE - Próx. Rodovia dos Imigrantes	Ignição ligada		Status	7	NÃO	-15,7023	-56,1528
	04/08/2024 15:30:17	MT - VÁRZEA GRANDE - Rodovia dos Imigrantes	Ignição ligada		Status	54	NÃO	-15,7063	-56,1420
	04/08/2024 15:28:17	MT - VÁRZEA GRANDE - Rodovia dos Imigrantes	Ignição ligada		Status	14	NÃO	-15,7059	-56,1305
	04/08/2024 15:26:17	MT - VÁRZEA GRANDE - Rodovia dos Imigrantes	Ignição ligada		Status	3	NÃO	-15,7058	-56,1266
	04/08/2024 15:24:17	MT - VÁRZEA GRANDE - Rodovia dos Imigrantes	Ignição ligada		Status	66	NÃO	-15,7036	-56,1197
	04/08/2024 15:22:17	MT - CUIABÁ - Rodovia dos Imigrantes	Ignição ligada		Status	71	NÃO	-15,6946	-56,1053
	04/08/2024 15:20:17	MT - CUIABÁ - Rodovia dos Imigrantes	Ignição ligada		Status	66	NÃO	-15,6982	-56,0848
	04/08/2024 15:20:07	MT - CUIABÁ - Rodovia dos Imigrantes			Posição Normal	67	NÃO	-15,6990	-56,0834
	04/08/2024 15:18:17	MT - CUIABÁ - Rodovia dos Imigrantes	Ignição ligada		Status	73	NÃO	-15,7027	-56,0650
	04/08/2024 15:16:17	MT - CUIABÁ - Rodovia dos Imigrantes	Ignição ligada		Status	41	NÃO	-15,7005	-56,0443
	04/08/2024 15:14:17	MT - CUIABÁ - Rodovia dos Imigrantes	Ignição ligada		Status	70	NÃO	-15,6980	-56,0316
	04/08/2024 15:12:17	MT - CUIABÁ - Rodovia dos Imigrantes	Ignição ligada		Status	68	NÃO	-15,6840	-56,0170
	04/08/2024 15:10:17	MT - CUIABÁ - Rodovia dos Imigrantes	Ignição ligada		Status	67	NÃO	-15,6648	-56,0075
	04/08/2024 15:08:17	MT - CUIABÁ - Rodovia dos Imigrantes	Ignição ligada		Status	42	NÃO	-15,6513	-56,0015
	04/08/2024 15:06:17	MT - CUIABÁ - BR-070	Ignição ligada		Status	73	NÃO	-15,6526	-55,9931
	04/08/2024 15:04:17	MT - CUIABÁ - BR-070	Ignição ligada		Status	77	NÃO	-15,6617	-55,9710
	04/08/2024 15:02:17	MT - CUIABÁ - BR-070	Ignição ligada		Status	76	NÃO	-15,6705	-55,9498
	04/08/2024 15:00:17	MT - CUIABÁ - BR-070	Ignição ligada		Status	78	NÃO	-15,6801	-55,9277
	04/08/2024 14:58:17	MT - CUIABÁ - BR-070	Ignição ligada		Status	72	NÃO	-15,6893	-55,9067
	04/08/2024 14:56:17	MT - CUIABÁ - BR-070	Ignição ligada		Status	75	NÃO	-15,7010	-55,8868
	04/08/2024 14:54:17	MT - CUIABÁ - BR-070	Ignição ligada		Status	13	NÃO	-15,7010	-55,8717
	04/08/2024 14:52:17	MT - SANTO ANTÔNIO DO LEVERGER - BR-070	Ignição ligada		Status	5	NÃO	-15,7012	-55,8689
	04/08/2024 14:50:17	MT - SANTO ANTÔNIO DO LEVERGER - BR-070	Ignição ligada		Status	7	NÃO	-15,7013	-55,8634
	04/08/2024 14:48:17	MT - SANTO ANTÔNIO DO LEVERGER - BR-070	Ignição ligada		Status	79	NÃO	-15,7015	-55,8513
	04/08/2024 14:46:17	MT - CUIABÁ - BR-070	Ignição ligada		Status	38	NÃO	-15,7018	-55,8307
	04/08/2024 14:44:17	MT - SANTO ANTÔNIO DO LEVERGER - BR-070	Ignição ligada		Status	73	NÃO	-15,7023	-55,8142
	04/08/2024 14:42:17	MT - CUIABÁ - BR-070	Ignição ligada		Status	78	NÃO	-15,7027	-55,7910
	04/08/2024 14:41:56	MT - CUIABÁ - BR-070			Posição Normal	78	NÃO	-15,7028	-55,7869
	04/08/2024 14:41:56	MT - CUIABÁ - BR-070			Posição Normal	78	NÃO	-15,7028	-55,7869
	04/08/2024 14:40:17	MT - SANTO ANTÔNIO DO LEVERGER - BR-070	Ignição ligada		Status	77	NÃO	-15,7033	-55,7668
	04/08/2024 14:38:17	MT - SANTO ANTÔNIO DO LEVERGER - BR-070	Ignição ligada		Status	69	NÃO	-15,7038	-55,7446

RELATÓRIO ANALÍTICO POR VEÍCULO





























Período: 01/08/2024 00:00:00 à 08/08/2024 00:00:00

Identificador: QEM8148 LUIZ FH 2019

Placa: QEM8148

- Legenda:**
-  Mensagens enviadas do Veículo (Veículo -> Central)
 -  Mensagens enviadas do Veículo (Controle de Jornada Cliente)
 -  Mensagens enviadas da Central (Central -> Veículo)



Sentido:	Data e Hora:	Localização:	Mensagem:	Modo Emergência	Tipo Mensagem:	Vel. (Km/h)	Log ?	Latitude	Longitude
	04/08/2024 14:36:17	MT - SANTO ANTÔNIO DO LEVERGER - BR-070	Ignição ligada		Status	77	NÃO	-15,7045	-55,7204
	04/08/2024 14:34:17	MT - SANTO ANTÔNIO DO LEVERGER - BR-070	Ignição ligada		Status	78	NÃO	-15,7112	-55,6981
	04/08/2024 14:32:17	MT - SANTO ANTÔNIO DO LEVERGER - BR-070	Ignição ligada		Status	77	NÃO	-15,7220	-55,6767
	04/08/2024 14:30:17	MT - SANTO ANTÔNIO DO LEVERGER - BR-070	Ignição ligada		Status	77	NÃO	-15,7394	-55,6640
	04/08/2024 14:28:17	MT - SANTO ANTÔNIO DO LEVERGER - BR-070	Ignição ligada		Status	77	NÃO	-15,7595	-55,6575
	04/08/2024 14:28:07	MT - SANTO ANTÔNIO DO LEVERGER - BR-070			Posição Normal	78	NÃO	-15,7612	-55,6570
	04/08/2024 14:26:17	MT - SANTO ANTÔNIO DO LEVERGER - BR-070	Ignição ligada		Status	74	NÃO	-15,7768	-55,6481
	04/08/2024 14:24:17	MT - SANTO ANTÔNIO DO LEVERGER - BR-070	Ignição ligada		Status	67	NÃO	-15,7774	-55,6289
	04/08/2024 14:24:00	MT - SANTO ANTÔNIO DO LEVERGER - BR-070			Posição Normal	63	NÃO	-15,7756	-55,6265
	04/08/2024 14:22:17	MT - SANTO ANTÔNIO DO LEVERGER - BR-070	Ignição ligada		Status	73	NÃO	-15,7783	-55,6136
	04/08/2024 14:20:17	MT - SANTO ANTÔNIO DO LEVERGER - BR-070	Ignição ligada		Status	71	NÃO	-15,7965	-55,6060
	04/08/2024 14:18:17	MT - SANTO ANTÔNIO DO LEVERGER - BR-070	Ignição ligada		Status	52	NÃO	-15,7935	-55,5856
	04/08/2024 14:16:17	MT - SANTO ANTÔNIO DO LEVERGER - BR-070	Ignição ligada		Status	15	NÃO	-15,7938	-55,5766
	04/08/2024 14:14:17	MT - SANTO ANTÔNIO DO LEVERGER - BR-070	Ignição ligada		Status	56	NÃO	-15,7955	-55,5647
	04/08/2024 14:14:00	MT - SANTO ANTÔNIO DO LEVERGER - BR-070			Posição Normal	30	NÃO	-15,7959	-55,5630
	04/08/2024 14:12:17	MT - SANTO ANTÔNIO DO LEVERGER - BR-070	Ignição ligada		Status	46	NÃO	-15,7937	-55,5530
	04/08/2024 14:10:17	MT - SANTO ANTÔNIO DO LEVERGER - BR-070	Ignição ligada		Status	31	NÃO	-15,8024	-55,5451
	04/08/2024 14:08:17	MT - SANTO ANTÔNIO DO LEVERGER - BR-070	Ignição ligada		Status	72	NÃO	-15,8173	-55,5347
	04/08/2024 14:07:00	MENSAGEM ENVIADA PELA CENTRAL Enviada por: integração	Habilitar sensor de porta do carona		Comando		-		
	04/08/2024 14:07:00	MENSAGEM ENVIADA PELA CENTRAL Enviada por: integração	Habilitar sensor de violação de painel		Comando		-		
	04/08/2024 14:06:58	MENSAGEM ENVIADA PELA CENTRAL Enviada por: integração	Habilitar sensor de porta do motorista		Comando		-		
	04/08/2024 14:06:55	MENSAGEM ENVIADA PELA CENTRAL Enviada por: integração	Desabilitar Botão de Abertura de Trava de Baú		Comando		-		
	04/08/2024 14:06:17	MT - SANTO ANTÔNIO DO LEVERGER - BR-070	Ignição ligada		Status	37	NÃO	-15,8207	-55,5167
	04/08/2024 14:04:17	MT - SANTO ANTÔNIO DO LEVERGER - BR-070	Ignição ligada		Status	8	NÃO	-15,8247	-55,5110
	04/08/2024 14:04:02	MT - SANTO ANTÔNIO DO LEVERGER - BR-070	11 REINICIO DE VIAGEM 11 REINICIO DE VIAGEM ID MOTORISTA:5719		Macro		NÃO	-15,8247	-55,5110
	04/08/2024 14:03:41	MT - SANTO ANTÔNIO DO LEVERGER - BR-070	Ignição ligada		Evento	0	NÃO	-15,8247	-55,5110
	04/08/2024 14:03:23	MT - SANTO ANTÔNIO DO LEVERGER - BR-070	Porta do Motorista aberta		Evento	0	NÃO	-15,8247	-55,5110
	04/08/2024 14:00:18	MT - SANTO ANTÔNIO DO LEVERGER - BR-070	Porta do Motorista aberta		Evento	0	NÃO	-15,8247	-55,5110
	04/08/2024 13:35:51	MT - SANTO ANTÔNIO DO LEVERGER - BR-070	Porta do Motorista aberta		Evento	0	NÃO	-15,8247	-55,5110
			17 ACIDENTE NA PISTA 17 ACIDENTE NA PISTA ENVOLVIDO S/N:N LOCAL:SAO VICENTE KM: ID MOTORISTA:5719		Macro		NÃO	-15,8247	-55,5110
	04/08/2024 13:22:42	MT - SANTO ANTÔNIO DO LEVERGER - BR-070							
	04/08/2024 13:02:20	MT - SANTO ANTÔNIO DO LEVERGER - BR-070	Ignição desligada		Evento	0	NÃO	-15,8247	-55,5110
	04/08/2024 13:01:54	MT - SANTO ANTÔNIO DO LEVERGER - BR-070	Ignição ligada		Status	0	NÃO	-15,8247	-55,5110

RELATÓRIO ANALÍTICO POR VEÍCULO


































Período: 01/08/2024 00:00:00 à 08/08/2024 00:00:00

Identificador: QEM8148 LUIZ FH 2019

Placa: QEM8148

- Legenda:**
-  Mensagens enviadas do Veículo (Veículo -> Central)
 -  Mensagens enviadas do Veículo (Controle de Jornada Cliente)
 -  Mensagens enviadas da Central (Central -> Veículo)






Sentido:	Data e Hora:	Localização:	Mensagem:	Modo Emergência	Tipo Mensagem:	Vel. (Km/h)	Log ?	Latitude	Longitude
	04/08/2024 13:00:54	MENSAGEM ENVIADA PELA CENTRAL Enviada por: integração	Habilitar sensor de violação de painel		Comando		-		
	04/08/2024 13:00:51	MENSAGEM ENVIADA PELA CENTRAL Enviada por: integração	Habilitar sensor de porta do carona		Comando		-		
	04/08/2024 13:00:50	MENSAGEM ENVIADA PELA CENTRAL Enviada por: integração	Habilitar sensor de porta do motorista		Comando		-		
	04/08/2024 13:00:50	MENSAGEM ENVIADA PELA CENTRAL Enviada por: integração	Desabilitar Botão de Abertura de Trava de Baú		Comando		-		
	04/08/2024 13:00:24	MT - SANTO ANTÔNIO DO LEVERGER - BR-070	11 REINICIO DE VIAGEM 11 REINICIO DE VIAGEM ID MOTORISTA:5719		Macro		NÃO	-15,8251	-55,5105
	04/08/2024 13:00:03	MT - SANTO ANTÔNIO DO LEVERGER - BR-070	Ignição ligada		Evento	0	NÃO	-15,8251	-55,5105
	04/08/2024 12:59:55	MT - SANTO ANTÔNIO DO LEVERGER - BR-070	Porta do Motorista aberta		Evento	0	NÃO	-15,8250	-55,5105
	04/08/2024 12:43:05	MT - SANTO ANTÔNIO DO LEVERGER - BR-070	Porta do Motorista aberta		Status	0	NÃO	-15,8250	-55,5105
	04/08/2024 12:41:05	MT - SANTO ANTÔNIO DO LEVERGER - BR-070	Porta do Motorista aberta		Status	0	NÃO	-15,8250	-55,5105
	04/08/2024 12:39:06	MT - SANTO ANTÔNIO DO LEVERGER - BR-070	Porta do Motorista aberta		Evento	0	NÃO	-15,8250	-55,5105
	04/08/2024 12:38:30	MT - SANTO ANTÔNIO DO LEVERGER - BR-070	17 ACIDENTE NA PISTA 17 ACIDENTE NA PISTA ENVOLVIDO S/N:N LOCAL:SAO VICENTE KM: ID MOTORISTA:5719		Macro		NÃO	-15,8250	-55,5105
	04/08/2024 12:35:52	MT - SANTO ANTÔNIO DO LEVERGER - BR-070	Ignição desligada		Evento	0	NÃO	-15,8250	-55,5105
	04/08/2024 12:34:58	MT - SANTO ANTÔNIO DO LEVERGER - BR-070			Posição Normal	36	NÃO	-15,8261	-55,5092
	04/08/2024 12:34:41	MT - SANTO ANTÔNIO DO LEVERGER - BR-070	Ignição ligada		Status	52	NÃO	-15,8272	-55,5077
	04/08/2024 12:32:41	MT - SANTO ANTÔNIO DO LEVERGER - Próx. BR-070	Ignição ligada		Status	36	NÃO	-15,8373	-55,4888
	04/08/2024 12:32:41	MT - SANTO ANTÔNIO DO LEVERGER - BR-070	Ignição ligada		Status	36	NÃO	-15,8374	-55,4890
	04/08/2024 12:29:41	MT - SANTO ANTÔNIO DO LEVERGER - BR-070	Ignição ligada		Status	78	SIM	-15,8351	-55,4754
	04/08/2024 12:27:41	MT - SANTO ANTÔNIO DO LEVERGER - BR-070	Ignição ligada		Status	54	NÃO	-15,8260	-55,4538
	04/08/2024 12:25:41	MT - SANTO ANTÔNIO DO LEVERGER - BR-070	Ignição ligada		Status	80	NÃO	-15,8286	-55,4351
	04/08/2024 12:23:41	MT - SANTO ANTÔNIO DO LEVERGER - BR-070	Ignição ligada		Status	48	NÃO	-15,8168	-55,4162
	04/08/2024 12:23:25	MT - SANTO ANTÔNIO DO LEVERGER - BR-070			Posição Normal	37	NÃO	-15,8159	-55,4148
	04/08/2024 12:21:41	MT - CAMPO VERDE - BR-163	Ignição ligada		Status	62	NÃO	-15,8173	-55,4046
	04/08/2024 12:19:41	MT - CAMPO VERDE - Próx. BR-163	Ignição ligada		Status	76	NÃO	-15,8108	-55,3780
	04/08/2024 12:19:41	MT - CAMPO VERDE - BR-163	Ignição ligada		Status	76	NÃO	-15,8109	-55,3781
	04/08/2024 12:16:41	MT - CAMPO VERDE - BR-163	Ignição ligada		Status	68	SIM	-15,8147	-55,3547
	04/08/2024 12:14:41	MT - CAMPO VERDE - BR-163	Ignição ligada		Status	43	NÃO	-15,8180	-55,3348
	04/08/2024 12:12:41	MT - CAMPO VERDE - BR-163	Ignição ligada		Status	52	NÃO	-15,8197	-55,3218
	04/08/2024 12:10:41	MT - CAMPO VERDE - BR-163	Ignição ligada		Status	27	NÃO	-15,8119	-55,3096
	04/08/2024 12:08:41	MT - CAMPO VERDE - BR-163	Ignição ligada		Status	74	NÃO	-15,8063	-55,2939
	04/08/2024 12:06:41	MT - CAMPO VERDE - BR-163	Ignição ligada		Status	73	NÃO	-15,8099	-55,2705
	04/08/2024 12:04:41	MT - JACIARA - BR-163	Ignição ligada		Status	58	NÃO	-15,8137	-55,2480
	04/08/2024 12:02:41	MT - JACIARA - BR-163	Ignição ligada		Status	68	NÃO	-15,8162	-55,2307
	04/08/2024 12:00:41	MT - JACIARA - BR-163	Ignição ligada		Status	62	NÃO	-15,8205	-55,2127

RELATÓRIO ANALÍTICO POR VEÍCULO






































Período: 01/08/2024 00:00:00 à 08/08/2024 00:00:00

Identificador: QEM8148 LUIZ FH 2019

Placa: QEM8148

- Legenda:**
-  Mensagens enviadas do Veículo (Veículo -> Central)
 -  Mensagens enviadas do Veículo (Controle de Jornada Cliente)
 -  Mensagens enviadas da Central (Central -> Veículo)



Sentido:	Data e Hora:	Localização:	Mensagem:	Modo Emergência	Tipo Mensagem:	Vel. (Km/h)	Log ?	Latitude	Longitude
	04/08/2024 12:00:05	MT - JACIARA - BR-163			Posição Normal	68	NÃO	-15,8218	-55,2071
	04/08/2024 11:58:41	MT - JACIARA - BR-163	Ignição ligada		Status	66	NÃO	-15,8266	-55,1926
	04/08/2024 11:56:41	MT - JACIARA - Próx. BR-163	Ignição ligada		Status	76	NÃO	-15,8377	-55,1622
	04/08/2024 11:56:41	MT - JACIARA - BR-163	Ignição ligada		Status	76	NÃO	-15,8378	-55,1623
	04/08/2024 11:53:41	MT - JACIARA - BR-163	Ignição ligada		Status	75	SIM	-15,8490	-55,1422
	04/08/2024 11:51:41	MT - JACIARA - BR-163	Ignição ligada		Status	58	NÃO	-15,8628	-55,1266
	04/08/2024 11:49:51	MT - JACIARA - BR-163			Posição Normal	50	NÃO	-15,8749	-55,1171
	04/08/2024 11:49:41	MT - JACIARA - BR-163	Ignição ligada		Status	50	NÃO	-15,8759	-55,1164
	04/08/2024 11:47:41	MT - JACIARA - BR-163	Ignição ligada		Status	48	NÃO	-15,8880	-55,1069
	04/08/2024 11:45:41	MT - JACIARA - BR-163	Ignição ligada		Status	76	NÃO	-15,9023	-55,0957
	04/08/2024 11:43:41	MT - JACIARA - BR-163	Ignição ligada		Status	45	NÃO	-15,9058	-55,0812
	04/08/2024 11:41:41	MT - JACIARA - BR-163	Ignição ligada		Status	56	NÃO	-15,9034	-55,0684
	04/08/2024 11:39:41	MT - JACIARA - BR-163	Ignição ligada		Status	55	NÃO	-15,9036	-55,0518
	04/08/2024 11:37:41	MT - JACIARA - BR-163	Ignição ligada		Status	64	NÃO	-15,9140	-55,0327
	04/08/2024 11:35:41	MT - JACIARA - BR-163	Ignição ligada		Status	62	NÃO	-15,9244	-55,0236
	04/08/2024 11:33:41	MT - JACIARA - BR-163	Ignição ligada		Status	37	NÃO	-15,9397	-55,0186
	04/08/2024 11:31:41	MT - JACIARA - BR-163	Ignição ligada		Status	27	NÃO	-15,9426	-55,0127
	04/08/2024 11:29:41	MT - JACIARA - BR-163	Ignição ligada		Status	21	NÃO	-15,9469	-55,0050
	04/08/2024 11:27:41	MT - JACIARA - BR-163	Ignição ligada		Status	70	NÃO	-15,9518	-54,9967
	04/08/2024 11:25:41	MT - JACIARA - BR-163	Ignição ligada		Status	37	NÃO	-15,9512	-54,9809
	04/08/2024 11:23:41	MT - JACIARA - BR-163	Ignição ligada		Status	22	NÃO	-15,9565	-54,9743
	04/08/2024 11:21:41	MT - JACIARA - BR-163	Ignição ligada		Status	33	NÃO	-15,9615	-54,9656
	04/08/2024 11:19:41	MT - JACIARA - BR-163	Ignição ligada		Status	34	NÃO	-15,9670	-54,9609
	04/08/2024 11:17:41	MT - JACIARA - BR-163	Ignição ligada		Status	19	NÃO	-15,9696	-54,9543
	04/08/2024 11:15:41	MT - JACIARA - BR-163	Ignição ligada		Status	43	NÃO	-15,9732	-54,9387
	04/08/2024 11:13:41	MT - JACIARA - BR-163	Ignição ligada		Status	52	NÃO	-15,9870	-54,9275
	04/08/2024 11:11:41	MT - SÃO PEDRO DA CIPA - BR-163	Ignição ligada		Status	75	NÃO	-16,0040	-54,9155
	04/08/2024 11:09:41	MT - JUSCIMEIRA - BR-163	Ignição ligada		Status	56	NÃO	-16,0207	-54,9021
	04/08/2024 11:07:41	MT - JUSCIMEIRA - BR-163	Ignição ligada		Status	56	NÃO	-16,0319	-54,8867
	04/08/2024 11:05:41	MT - JUSCIMEIRA - BR-163	Ignição ligada		Status	78	NÃO	-16,0509	-54,8778
	04/08/2024 11:03:41	MT - JUSCIMEIRA - BR-163	Ignição ligada		Status	62	NÃO	-16,0710	-54,8743
	04/08/2024 11:01:41	MT - JUSCIMEIRA - BR-163	Ignição ligada		Status	74	NÃO	-16,0861	-54,8705
	04/08/2024 10:59:41	MT - JUSCIMEIRA - BR-163	Ignição ligada		Status	76	NÃO	-16,1045	-54,8630
	04/08/2024 10:57:41	MT - JUSCIMEIRA - BR-163	Ignição ligada		Status	32	NÃO	-16,1203	-54,8533
	04/08/2024 10:55:41	MT - JUSCIMEIRA - BR-163	Ignição ligada		Status	67	NÃO	-16,1275	-54,8420
	04/08/2024 10:53:41	MT - JUSCIMEIRA - BR-163	Ignição ligada		Status	39	NÃO	-16,1343	-54,8319
	04/08/2024 10:51:41	MT - JUSCIMEIRA - BR-163	Ignição ligada		Status	64	NÃO	-16,1433	-54,8184

RELATÓRIO ANALÍTICO POR VEÍCULO

Período: 01/08/2024 00:00:00 à 08/08/2024 00:00:00

Identificador: QEM8148 LUIZ FH 2019

Placa: QEM8148

Legenda:

Mensagens enviadas do Veículo (Veículo -> Central)

Mensagens enviadas do Veículo (Controle de Jornada Cliente)

Mensagens enviadas da Central (Central -> Veículo)






Sentido:	Data e Hora:	Localização:	Mensagem:	Modo Emergência	Tipo Mensagem:	Vel. (Km/h)	Log ?	Latitude	Longitude
	04/08/2024 10:49:41	MT - JUSCIMEIRA - BR-163	Ignição ligada		Status	71	NÃO	-16,1552	-54,8003
	04/08/2024 10:47:41	MT - JUSCIMEIRA - BR-163	Ignição ligada		Status	43	NÃO	-16,1667	-54,7923
	04/08/2024 10:45:41	MT - JUSCIMEIRA - BR-163	Ignição ligada		Status	64	NÃO	-16,1853	-54,7865
	04/08/2024 10:43:41	MT - JUSCIMEIRA - MT-460	Ignição ligada		Status	46	NÃO	-16,1954	-54,7831
	04/08/2024 10:41:41	MT - RONDONÓPOLIS - BR-163	Ignição ligada		Status	32	NÃO	-16,2135	-54,7790
	04/08/2024 10:39:41	MT - RONDONÓPOLIS - BR-163	Ignição ligada		Status	46	NÃO	-16,2253	-54,7801
	04/08/2024 10:37:41	MT - RONDONÓPOLIS - BR-163	Ignição ligada		Status	77	NÃO	-16,2413	-54,7809
	04/08/2024 10:35:41	MT - RONDONÓPOLIS - BR-163	Ignição ligada		Status	66	NÃO	-16,2631	-54,7758
	04/08/2024 10:33:41	MT - RONDONÓPOLIS - BR-163	Ignição ligada		Status	45	NÃO	-16,2814	-54,7670
	04/08/2024 10:31:41	MT - RONDONÓPOLIS - BR-163	Ignição ligada		Status	75	NÃO	-16,2943	-54,7620
	04/08/2024 10:29:45	MT - RONDONÓPOLIS - BR-163			Posição Normal	36	NÃO	-16,3106	-54,7560
	04/08/2024 10:29:41	MT - RONDONÓPOLIS - BR-163	Ignição ligada		Status	36	NÃO	-16,3110	-54,7558
	04/08/2024 10:27:41	MT - RONDONÓPOLIS - BR-163	Ignição ligada		Status	65	NÃO	-16,3283	-54,7493
	04/08/2024 10:25:41	MT - RONDONÓPOLIS - BR-163	Ignição ligada		Status	77	NÃO	-16,3424	-54,7437
	04/08/2024 10:23:41	MT - RONDONÓPOLIS - BR-163	Ignição ligada		Status	71	NÃO	-16,3604	-54,7307
	04/08/2024 10:21:41	MT - RONDONÓPOLIS - BR-163	Ignição ligada		Status	66	NÃO	-16,3770	-54,7164
	04/08/2024 10:19:41	MT - RONDONÓPOLIS - BR-163	Ignição ligada		Status	39	NÃO	-16,3924	-54,7138
	04/08/2024 10:17:41	MT - RONDONÓPOLIS - BR-163	Ignição ligada		Status	35	NÃO	-16,4040	-54,7157
	04/08/2024 10:15:41	MT - RONDONÓPOLIS - BR-163	Ignição ligada		Status	41	NÃO	-16,4170	-54,7060
	04/08/2024 10:13:41	MT - RONDONÓPOLIS - BR-163	Ignição ligada		Status	40	NÃO	-16,4258	-54,6976
	04/08/2024 10:11:41	MT - RONDONÓPOLIS - Avenida Fernando Corrêa da Costa	Ignição ligada		Status	59	NÃO	-16,4344	-54,6852
	04/08/2024 10:09:41	MT - RONDONÓPOLIS - Avenida Fernando Corrêa da Costa	Ignição ligada		Status	56	NÃO	-16,4445	-54,6705
	04/08/2024 10:07:41	MT - RONDONÓPOLIS - Avenida Itrio Corrêa da Costa	Ignição ligada		Status	39	NÃO	-16,4533	-54,6637
	04/08/2024 10:05:41	MT - RONDONÓPOLIS - Avenida Itrio Corrêa da Costa	Ignição ligada		Status	33	NÃO	-16,4634	-54,6588
	04/08/2024 10:03:41	MT - RONDONÓPOLIS - Avenida Itrio Corrêa da Costa	Ignição ligada		Status	61	NÃO	-16,4734	-54,6545
	04/08/2024 10:01:41	MT - RONDONÓPOLIS - Avenida Itrio Corrêa da Costa	Ignição ligada		Status	46	NÃO	-16,4886	-54,6474
	04/08/2024 09:59:41	MT - RONDONÓPOLIS - BR-364	Ignição ligada		Status	54	NÃO	-16,4966	-54,6374
	04/08/2024 09:57:41	MT - RONDONÓPOLIS - BR-364	Ignição ligada		Status	31	NÃO	-16,5037	-54,6264
	04/08/2024 09:55:41	MT - RONDONÓPOLIS - BR-364	Ignição ligada		Status	49	NÃO	-16,5098	-54,6173
	04/08/2024 09:53:41	MT - RONDONÓPOLIS - BR-364	Ignição ligada		Status	71	NÃO	-16,5185	-54,6039
	04/08/2024 09:52:19	MT - RONDONÓPOLIS - BR-364			Posição Normal	81	NÃO	-16,5263	-54,5920
	04/08/2024 09:51:41	MT - RONDONÓPOLIS - BR-364	Ignição ligada		Status	79	NÃO	-16,5308	-54,5865
	04/08/2024 09:49:41	MT - RONDONÓPOLIS - Próx. BR-364	Ignição ligada		Status	73	NÃO	-16,5563	-54,5670
	04/08/2024 09:49:41	MT - RONDONÓPOLIS - BR-364	Ignição ligada		Status	73	NÃO	-16,5565	-54,5671
	04/08/2024 09:46:41	MT - RONDONÓPOLIS - BR-364	Ignição ligada		Status	78	SIM	-16,5667	-54,5475
	04/08/2024 09:44:41	MT - PEDRA PRETA - Próx. BR-364	Ignição ligada		Status	79	NÃO	-16,5848	-54,5203
	04/08/2024 09:44:41	MT - PEDRA PRETA - BR-364	Ignição ligada		Status	79	SIM	-16,5850	-54,5204

RELATÓRIO ANALÍTICO POR VEÍCULO






































Período: 01/08/2024 00:00:00 à 08/08/2024 00:00:00

Identificador: QEM8148 LUIZ FH 2019

Placa: QEM8148

- Legenda:**
-  Mensagens enviadas do Veículo (Veículo -> Central)
 -  Mensagens enviadas do Veículo (Controle de Jornada Cliente)
 -  Mensagens enviadas da Central (Central -> Veículo)



Sentido:	Data e Hora:	Localização:	Mensagem:	Modo Emergência	Tipo Mensagem:	Vel. (Km/h)	Log ?	Latitude	Longitude
	04/08/2024 09:41:41	MT - PEDRA PRETA - BR-364	Ignição ligada		Status	72	SIM	-16,5985	-54,5017
	04/08/2024 09:39:41	MT - PEDRA PRETA - BR-364	Ignição ligada		Status	56	NÃO	-16,6028	-54,4829
	04/08/2024 09:37:41	MT - PEDRA PRETA - BR-364	Ignição ligada		Status	31	NÃO	-16,6053	-54,4730
	04/08/2024 09:35:41	MT - PEDRA PRETA - BR-364	Ignição ligada		Status	33	NÃO	-16,6099	-54,4673
	04/08/2024 09:33:41	MT - PEDRA PRETA - BR-364	Ignição ligada		Status	16	NÃO	-16,6164	-54,4592
	04/08/2024 09:31:41	MT - PEDRA PRETA - BR-364	Ignição ligada		Status	71	NÃO	-16,6266	-54,4465
	04/08/2024 09:29:41	MT - PEDRA PRETA - BR-364	Ignição ligada		Status	77	NÃO	-16,6408	-54,4286
	04/08/2024 09:27:41	MT - PEDRA PRETA - BR-364	Ignição ligada		Status	71	NÃO	-16,6472	-54,4090
	04/08/2024 09:26:06	MT - PEDRA PRETA - BR-364			Posição Normal	76	NÃO	-16,6494	-54,3912
	04/08/2024 09:25:41	MT - PEDRA PRETA - BR-364	Ignição ligada		Status	65	NÃO	-16,6500	-54,3866
	04/08/2024 09:23:41	MT - PEDRA PRETA - BR-364	Ignição ligada		Status	75	NÃO	-16,6529	-54,3641
	04/08/2024 09:21:50	MT - PEDRA PRETA - BR-364			Posição Normal	49	NÃO	-16,6557	-54,3430
	04/08/2024 09:21:41	MT - PEDRA PRETA - BR-364	Ignição ligada		Status	49	NÃO	-16,6558	-54,3419
	04/08/2024 09:19:41	MT - PEDRA PRETA - BR-364	Ignição ligada		Status	43	NÃO	-16,6585	-54,3217
	04/08/2024 09:17:41	MT - PEDRA PRETA - Próx. BR-364	Ignição ligada		Status	70	NÃO	-16,6777	-54,2983
	04/08/2024 09:17:41	MT - PEDRA PRETA - BR-364	Ignição ligada		Status	70	NÃO	-16,6778	-54,2984
	04/08/2024 09:14:41	MT - PEDRA PRETA - BR-364	Ignição ligada		Status	60	SIM	-16,6938	-54,2855
	04/08/2024 09:12:41	MT - PEDRA PRETA - Próx. BR-364	Ignição ligada		Status	72	NÃO	-16,7173	-54,2652
	04/08/2024 09:12:41	MT - PEDRA PRETA - BR-364	Ignição ligada		Status	72	SIM	-16,7175	-54,2653
	04/08/2024 09:09:41	MT - PEDRA PRETA - BR-364	Ignição ligada		Status	72	SIM	-16,7377	-54,2675
	04/08/2024 09:07:41	MT - PEDRA PRETA - Próx. BR-364	Ignição ligada		Status	69	NÃO	-16,7638	-54,2577
	04/08/2024 09:07:41	MT - PEDRA PRETA - BR-364	Ignição ligada		Status	69	SIM	-16,7640	-54,2578
	04/08/2024 09:04:41	MT - PEDRA PRETA - BR-364	Ignição ligada		Status	74	SIM	-16,7725	-54,2372
	04/08/2024 09:02:41	MT - PEDRA PRETA - Próx. BR-364	Ignição ligada		Status	60	NÃO	-16,7898	-54,2122
	04/08/2024 09:02:41	MT - PEDRA PRETA - BR-364	Ignição ligada		Status	60	SIM	-16,7899	-54,2123
	04/08/2024 08:59:41	MT - PEDRA PRETA - BR-364	Ignição ligada		Status	34	SIM	-16,7927	-54,1982
	04/08/2024 08:57:41	MT - PEDRA PRETA - Próx. BR-364	Ignição ligada		Status	37	NÃO	-16,7990	-54,1883
	04/08/2024 08:57:41	MT - PEDRA PRETA - BR-364	Ignição ligada		Status	37	SIM	-16,7991	-54,1884
	04/08/2024 08:54:41	MT - PEDRA PRETA - BR-364	Ignição ligada		Status	69	SIM	-16,7993	-54,1722
	04/08/2024 08:53:04	MT - PEDRA PRETA - BR-364			Posição Normal	29	NÃO	-16,7957	-54,1680
	04/08/2024 08:53:04	MT - PEDRA PRETA - BR-364			Posição Normal	29	NÃO	-16,7957	-54,1680
	04/08/2024 08:52:41	MT - PEDRA PRETA - BR-364	Ignição ligada		Status	19	NÃO	-16,7918	-54,1677
	04/08/2024 08:52:41	MT - PEDRA PRETA - BR-364	Ignição ligada		Status	19	NÃO	-16,7919	-54,1677
	04/08/2024 08:49:41	MT - PEDRA PRETA - BR-364	Ignição ligada		Status	52	NÃO	-16,7834	-54,1650
	04/08/2024 08:47:41	MT - PEDRA PRETA - BR-364	Ignição ligada		Status	77	NÃO	-16,7885	-54,1467
	04/08/2024 08:45:41	MT - PEDRA PRETA - BR-364	Ignição ligada		Status	61	NÃO	-16,7954	-54,1262
	04/08/2024 08:43:41	MT - PEDRA PRETA - BR-364	Ignição ligada		Status	56	NÃO	-16,8013	-54,1085

RELATÓRIO ANALÍTICO POR VEÍCULO




































Período: 01/08/2024 00:00:00 à 08/08/2024 00:00:00

Identificador: QEM8148 LUIZ FH 2019

Placa: QEM8148

- Legenda:**
-  Mensagens enviadas do Veículo (Veículo -> Central)
 -  Mensagens enviadas do Veículo (Controle de Jornada Cliente)
 -  Mensagens enviadas da Central (Central -> Veículo)






Sentido:	Data e Hora:	Localização:	Mensagem:	Modo Emergência	Tipo Mensagem:	Vel. (Km/h)	Log ?	Latitude	Longitude
	04/08/2024 08:41:41	MT - PEDRA PRETA - Próx. BR-364	Ignição ligada		Status	0	NÃO	-16,8035	-54,1006
	04/08/2024 08:39:41	MT - PEDRA PRETA - Próx. BR-364	Ignição ligada		Status	0	NÃO	-16,8035	-54,1006
	04/08/2024 08:37:41	MT - PEDRA PRETA - Próx. BR-364	Ignição ligada		Status	0	NÃO	-16,8035	-54,1006
	04/08/2024 08:37:41	MT - PEDRA PRETA - Próx. BR-364	O veículo está bloqueado		Status	0	NÃO	-16,8035	-54,1006
	04/08/2024 08:37:34	MENSAGEM ENVIADA PELA CENTRAL Enviada por: integração	Habilitar sensor de violação de painel		Comando		-		
	04/08/2024 08:37:32	MENSAGEM ENVIADA PELA CENTRAL Enviada por: integração	Habilitar sensor de porta do carona		Comando		-		
	04/08/2024 08:37:32	MENSAGEM ENVIADA PELA CENTRAL Enviada por: integração	Desligar Bloqueio		Comando		-		
	04/08/2024 08:37:32	MENSAGEM ENVIADA PELA CENTRAL Enviada por: integração	Habilitar sensor de porta do motorista		Comando		-		
	04/08/2024 08:37:32	MENSAGEM ENVIADA PELA CENTRAL Enviada por: integração	Desabilitar Botão de Abertura de Trava de Baú		Comando		-		
	04/08/2024 08:37:22	MT - PEDRA PRETA - BR-364	O veículo está bloqueado		Status	0	NÃO	-16,8036	-54,1006
	04/08/2024 08:37:22	MT - PEDRA PRETA - BR-364	Ignição ligada		Evento	0	NÃO	-16,8036	-54,1006
	04/08/2024 08:36:08	MT - PEDRA PRETA - BR-364	11 REINICIO DE VIAGEM 11 REINICIO DE VIAGEM ID MOTORISTA:5719		Macro		NÃO	-16,8036	-54,1006
	04/08/2024 08:35:41	MT - PEDRA PRETA - BR-364	O veículo está bloqueado		Status	0	NÃO	-16,8036	-54,1006
	04/08/2024 08:33:41	MT - PEDRA PRETA - BR-364	O veículo está bloqueado		Status	0	NÃO	-16,8036	-54,1006
	04/08/2024 08:31:41	MT - PEDRA PRETA - BR-364	O veículo está bloqueado		Status	0	NÃO	-16,8036	-54,1006
	04/08/2024 08:29:41	MT - PEDRA PRETA - BR-364	O veículo está bloqueado		Status	0	NÃO	-16,8036	-54,1006
	04/08/2024 08:27:41	MT - PEDRA PRETA - BR-364	O veículo está bloqueado		Status	0	NÃO	-16,8036	-54,1006
	04/08/2024 08:25:41	MT - PEDRA PRETA - BR-364	O veículo está bloqueado		Status	0	NÃO	-16,8036	-54,1006
	04/08/2024 08:23:41	MT - PEDRA PRETA - BR-364	O veículo está bloqueado		Status	0	NÃO	-16,8036	-54,1006
	04/08/2024 08:21:41	MT - PEDRA PRETA - BR-364	O veículo está bloqueado		Status	0	NÃO	-16,8036	-54,1006
	04/08/2024 08:19:41	MT - PEDRA PRETA - BR-364	O veículo está bloqueado		Status	0	NÃO	-16,8036	-54,1006
	04/08/2024 08:17:41	MT - PEDRA PRETA - BR-364	O veículo está bloqueado		Status	0	NÃO	-16,8036	-54,1006
	04/08/2024 08:15:41	MT - PEDRA PRETA - BR-364	O veículo está bloqueado		Status	0	NÃO	-16,8036	-54,1006
	04/08/2024 08:13:41	MT - PEDRA PRETA - BR-364	O veículo está bloqueado		Status	0	NÃO	-16,8036	-54,1006
	04/08/2024 08:11:41	MT - PEDRA PRETA - BR-364	O veículo está bloqueado		Status	0	NÃO	-16,8036	-54,1006
	04/08/2024 08:09:41	MT - PEDRA PRETA - BR-364	O veículo está bloqueado		Status	0	NÃO	-16,8036	-54,1006
	04/08/2024 08:07:41	MT - PEDRA PRETA - Próx. BR-364	O veículo está bloqueado		Status	0	NÃO	-16,8035	-54,1006
	04/08/2024 08:05:41	MT - PEDRA PRETA - Próx. BR-364	O veículo está bloqueado		Status	0	NÃO	-16,8035	-54,1006
	04/08/2024 08:03:41	MT - PEDRA PRETA - Próx. BR-364	O veículo está bloqueado		Status	0	NÃO	-16,8035	-54,1006
	04/08/2024 08:01:41	MT - PEDRA PRETA - Próx. BR-364	O veículo está bloqueado		Status	0	NÃO	-16,8035	-54,1006
	04/08/2024 07:59:41	MT - PEDRA PRETA - Próx. BR-364	O veículo está bloqueado		Status	0	NÃO	-16,8035	-54,1006
	04/08/2024 07:57:41	MT - PEDRA PRETA - Próx. BR-364	O veículo está bloqueado		Status	0	NÃO	-16,8035	-54,1006
	04/08/2024 07:55:41	MT - PEDRA PRETA - Próx. BR-364	O veículo está bloqueado		Status	0	NÃO	-16,8035	-54,1006
	04/08/2024 07:53:41	MT - PEDRA PRETA - Próx. BR-364	O veículo está bloqueado		Status	0	NÃO	-16,8035	-54,1006
	04/08/2024 07:51:41	MT - PEDRA PRETA - Próx. BR-364	O veículo está bloqueado		Status	0	NÃO	-16,8035	-54,1006

RELATÓRIO ANALÍTICO POR VEÍCULO



































Período: 01/08/2024 00:00:00 à 08/08/2024 00:00:00

Identificador: QEM8148 LUIZ FH 2019

Placa: QEM8148

- Legenda:**
-  Mensagens enviadas do Veículo (Veículo -> Central)
 -  Mensagens enviadas do Veículo (Controle de Jornada Cliente)
 -  Mensagens enviadas da Central (Central -> Veículo)



Sentido:	Data e Hora:	Localização:	Mensagem:	Modo Emergência	Tipo Mensagem:	Vel. (Km/h)	Log ?	Latitude	Longitude
	04/08/2024 07:49:41	MT - PEDRA PRETA - Próx. BR-364	O veículo está bloqueado		Status	0	NÃO	-16,8035	-54,1006
	04/08/2024 07:47:41	MT - PEDRA PRETA - Próx. BR-364	O veículo está bloqueado		Status	0	NÃO	-16,8035	-54,1006
	04/08/2024 07:45:41	MT - PEDRA PRETA - Próx. BR-364	O veículo está bloqueado		Status	0	NÃO	-16,8035	-54,1006
	04/08/2024 07:43:41	MT - PEDRA PRETA - Próx. BR-364	O veículo está bloqueado		Status	0	NÃO	-16,8035	-54,1006
	04/08/2024 07:41:41	MT - PEDRA PRETA - Próx. BR-364	O veículo está bloqueado		Status	0	NÃO	-16,8035	-54,1006
	04/08/2024 07:40:47	MENSAGEM ENVIADA PELA CENTRAL Enviada por: integração		MENSAGEM IIVRE:VEICULO BLOQUEADO		Macro	-		
	04/08/2024 07:40:46	MENSAGEM ENVIADA PELA CENTRAL Enviada por: integração		Ligar Bloqueio		Comando	-		
	04/08/2024 07:39:41	MT - PEDRA PRETA - Próx. BR-364	O veículo está bloqueado		Status	0	NÃO	-16,8035	-54,1006
	04/08/2024 07:39:29	MT - PEDRA PRETA - Próx. BR-364	37 PARADA HIGIENE 37 PARADA HIGIENE PREVISAO DE REINICIO: ID MOTORISTA:5719		Macro		NÃO	-16,8035	-54,1006
	04/08/2024 07:36:43	MT - PEDRA PRETA - BR-364	Ignição desligada		Evento	0	NÃO	-16,8036	-54,1006
	04/08/2024 07:35:41	MT - PEDRA PRETA - BR-364	Ignição ligada		Status	4	NÃO	-16,8038	-54,0999
	04/08/2024 07:33:41	MT - PEDRA PRETA - BR-364	Ignição ligada		Status	24	NÃO	-16,8046	-54,0967
	04/08/2024 07:32:43	MT - PEDRA PRETA - BR-364			Posição Normal	56	NÃO	-16,8061	-54,0923
	04/08/2024 07:31:41	MT - PEDRA PRETA - BR-364	Ignição ligada		Status	72	NÃO	-16,8119	-54,0830
	04/08/2024 07:29:41	MT - PEDRA PRETA - BR-364	Ignição ligada		Status	56	NÃO	-16,8229	-54,0662
	04/08/2024 07:27:41	MT - PEDRA PRETA - BR-364	Ignição ligada		Status	75	NÃO	-16,8282	-54,0457
	04/08/2024 07:26:24	MT - PEDRA PRETA - BR-364			Posição Normal	49	NÃO	-16,8305	-54,0336
	04/08/2024 07:25:41	MT - PEDRA PRETA - Próx. BR-364	Ignição ligada		Status	63	NÃO	-16,8300	-54,0210
	04/08/2024 07:25:41	MT - PEDRA PRETA - BR-364	Ignição ligada		Status	63	NÃO	-16,8301	-54,0211
	04/08/2024 07:22:41	MT - PEDRA PRETA - BR-364	Ignição ligada		Status	70	NÃO	-16,8301	-53,9991
	04/08/2024 07:20:41	MT - PEDRA PRETA - BR-364	Ignição ligada		Status	51	NÃO	-16,8380	-53,9787
	04/08/2024 07:18:41	MT - PEDRA PRETA - BR-364	Ignição ligada		Status	51	NÃO	-16,8437	-53,9641
	04/08/2024 07:16:41	MT - ALTO GARÇAS - BR-364	Ignição ligada		Status	74	NÃO	-16,8422	-53,9437
	04/08/2024 07:14:41	MT - ALTO GARÇAS - BR-364	Ignição ligada		Status	75	NÃO	-16,8512	-53,9245
	04/08/2024 07:12:41	MT - ALTO GARÇAS - BR-364	Ignição ligada		Status	77	NÃO	-16,8643	-53,9050
	04/08/2024 07:10:41	MT - ALTO GARÇAS - BR-364	Ignição ligada		Status	65	NÃO	-16,8679	-53,8821
	04/08/2024 07:08:41	MT - ALTO GARÇAS - BR-364	Ignição ligada		Status	66	NÃO	-16,8559	-53,8635
	04/08/2024 07:06:41	MT - ALTO GARÇAS - BR-364	Ignição ligada		Status	69	NÃO	-16,8462	-53,8469
	04/08/2024 07:04:41	MT - ALTO GARÇAS - BR-364	Ignição ligada		Status	78	NÃO	-16,8463	-53,8237
	04/08/2024 07:02:41	MT - ALTO GARÇAS - BR-364	Ignição ligada		Status	70	NÃO	-16,8428	-53,8000
	04/08/2024 07:00:41	MT - ALTO GARÇAS - BR-364	Ignição ligada		Status	74	NÃO	-16,8396	-53,7792
	04/08/2024 06:58:41	MT - ALTO GARÇAS - BR-364	Ignição ligada		Status	77	NÃO	-16,8531	-53,7626
	04/08/2024 06:56:41	MT - ALTO GARÇAS - BR-364	Ignição ligada		Status	72	NÃO	-16,8604	-53,7405
	04/08/2024 06:54:41	MT - ALTO GARÇAS - BR-364	Ignição ligada		Status	58	NÃO	-16,8629	-53,7210
	04/08/2024 06:54:37	MT - ALTO GARÇAS - BR-364			Posição Normal	58	NÃO	-16,8630	-53,7204

RELATÓRIO ANALÍTICO POR VEÍCULO




































Período: 01/08/2024 00:00:00 à 08/08/2024 00:00:00

Identificador: QEM8148 LUIZ FH 2019

Placa: QEM8148

- Legenda:**
-  Mensagens enviadas do Veículo (Veículo -> Central)
 -  Mensagens enviadas do Veículo (Controle de Jornada Cliente)
 -  Mensagens enviadas da Central (Central -> Veículo)



Sentido:	Data e Hora:	Localização:	Mensagem:	Modo Emergência	Tipo Mensagem:	Vel. (Km/h)	Log ?	Latitude	Longitude
	04/08/2024 06:52:41	MT - ALTO GARÇAS - BR-364	Ignição ligada		Status	65	NÃO	-16,8693	-53,6999
	04/08/2024 06:50:41	MT - ALTO GARÇAS - Próx. BR-364	Ignição ligada		Status	48	NÃO	-16,8777	-53,6805
	04/08/2024 06:50:41	MT - ALTO GARÇAS - BR-364	Ignição ligada		Status	48	NÃO	-16,8777	-53,6806
	04/08/2024 06:47:41	MT - ALTO GARÇAS - BR-364	Ignição ligada		Status	63	SIM	-16,8897	-53,6669
	04/08/2024 06:45:41	MT - ALTO GARÇAS - Próx. BR-364	Ignição ligada		Status	68	NÃO	-16,9088	-53,6402
	04/08/2024 06:45:41	MT - ALTO GARÇAS - BR-364	Ignição ligada		Status	68	SIM	-16,9089	-53,6403
	04/08/2024 06:42:41	MT - ALTO GARÇAS - BR-364	Ignição ligada		Status	77	SIM	-16,9169	-53,6186
	04/08/2024 06:40:41	MT - ALTO GARÇAS - BR-364	Ignição ligada		Status	60	NÃO	-16,9294	-53,6012
	04/08/2024 06:38:41	MT - ALTO GARÇAS - BR-364	Ignição ligada		Status	72	NÃO	-16,9387	-53,5843
	04/08/2024 06:36:41	MT - ALTO GARÇAS - BR-364	Ignição ligada		Status	45	NÃO	-16,9389	-53,5667
	04/08/2024 06:34:41	MT - ALTO GARÇAS - BR-364	Ignição ligada		Status	35	NÃO	-16,9357	-53,5505
	04/08/2024 06:32:41	MT - ALTO GARÇAS - Próx. BR-364	Ignição ligada		Status	0	NÃO	-16,9345	-53,5490
	04/08/2024 06:30:41	MT - ALTO GARÇAS - Próx. BR-364	Ignição ligada		Status	0	NÃO	-16,9345	-53,5490
	04/08/2024 06:28:41	MT - ALTO GARÇAS - Próx. BR-364	Ignição ligada		Status	0	NÃO	-16,9345	-53,5490
	04/08/2024 06:27:30	MENSAGEM ENVIADA PELA CENTRAL Enviada por: integração	Desligar Bloqueio		Comando		-		
	04/08/2024 06:27:29	MENSAGEM ENVIADA PELA CENTRAL Enviada por: integração	Habilitar sensor de violação de painel		Comando		-		
	04/08/2024 06:27:28	MENSAGEM ENVIADA PELA CENTRAL Enviada por: integração	Habilitar sensor de porta do carona		Comando		-		
	04/08/2024 06:27:27	MENSAGEM ENVIADA PELA CENTRAL Enviada por: integração	Habilitar sensor de porta do motorista		Comando		-		
	04/08/2024 06:27:27	MENSAGEM ENVIADA PELA CENTRAL Enviada por: integração	Desabilitar Botão de Abertura de Trava de Baú		Comando		-		
	04/08/2024 06:26:41	MT - ALTO GARÇAS - Próx. BR-364	Ignição ligada		Status	0	NÃO	-16,9345	-53,5490
	04/08/2024 06:26:41	MT - ALTO GARÇAS - Próx. BR-364	O veículo está bloqueado		Status	0	NÃO	-16,9345	-53,5490
	04/08/2024 06:26:00	MT - ALTO GARÇAS - Próx. BR-364	O veículo está bloqueado		Status	0	NÃO	-16,9345	-53,5490
	04/08/2024 06:26:00	MT - ALTO GARÇAS - Próx. BR-364	Ignição ligada		Evento	0	NÃO	-16,9345	-53,5490
	04/08/2024 06:24:59	MT - ALTO GARÇAS - Próx. BR-364	11 REINICIO DE VIAGEM 11 REINICIO DE VIAGEM ID MOTORISTA:5719		Macro		NÃO	-16,9345	-53,5490
	04/08/2024 06:24:41	MT - ALTO GARÇAS - Próx. BR-364	O veículo está bloqueado		Status	0	NÃO	-16,9345	-53,5490
	04/08/2024 06:22:41	MT - ALTO GARÇAS - Próx. BR-364	O veículo está bloqueado		Status	0	NÃO	-16,9345	-53,5490
	04/08/2024 06:22:41	MT - ALTO GARÇAS - Próx. BR-364	Porta do Motorista aberta		Evento	0	NÃO	-16,9345	-53,5490
	04/08/2024 06:21:45	MT - ALTO GARÇAS - Próx. BR-364	O veículo está bloqueado		Status	0	NÃO	-16,9345	-53,5490
	04/08/2024 06:19:45	MT - ALTO GARÇAS - Próx. BR-364	O veículo está bloqueado		Status	0	NÃO	-16,9345	-53,5490
	04/08/2024 06:17:45	MT - ALTO GARÇAS - Próx. BR-364	O veículo está bloqueado		Status	0	NÃO	-16,9345	-53,5490
	04/08/2024 06:15:45	MT - ALTO GARÇAS - Próx. BR-364	O veículo está bloqueado		Status	0	NÃO	-16,9345	-53,5490
	04/08/2024 06:13:45	MT - ALTO GARÇAS - Próx. BR-364	O veículo está bloqueado		Status	0	NÃO	-16,9345	-53,5490
	04/08/2024 06:11:45	MT - ALTO GARÇAS - Próx. BR-364	O veículo está bloqueado		Status	0	NÃO	-16,9345	-53,5490
	04/08/2024 06:09:45	MT - ALTO GARÇAS - Próx. BR-364	O veículo está bloqueado		Status	0	NÃO	-16,9345	-53,5490
	04/08/2024 06:07:45	MT - ALTO GARÇAS - Próx. BR-364	O veículo está bloqueado		Status	0	NÃO	-16,9345	-53,5490

RELATÓRIO ANALÍTICO POR VEÍCULO






































Período: 01/08/2024 00:00:00 à 08/08/2024 00:00:00

Identificador: QEM8148 LUIZ FH 2019

Placa: QEM8148

- Legenda:**
-  Mensagens enviadas do Veículo (Veículo -> Central)
 -  Mensagens enviadas do Veículo (Controle de Jornada Cliente)
 -  Mensagens enviadas da Central (Central -> Veículo)



Sentido:	Data e Hora:	Localização:	Mensagem:	Modo Emergência	Tipo Mensagem:	Vel. (Km/h)	Log ?	Latitude	Longitude
	04/08/2024 06:05:45	MT - ALTO GARÇAS - Próx. BR-364	O veículo está bloqueado		Status	0	NÃO	-16,9345	-53,5490
	04/08/2024 06:05:45	MT - ALTO GARÇAS - Próx. BR-364	Porta do Motorista aberta		Evento	0	NÃO	-16,9345	-53,5490
	04/08/2024 06:04:43	MT - ALTO GARÇAS - Próx. BR-364	O veículo está bloqueado		Status	0	NÃO	-16,9345	-53,5489
	04/08/2024 06:02:43	MT - ALTO GARÇAS - Próx. BR-364	O veículo está bloqueado		Status	0	NÃO	-16,9345	-53,5490
	04/08/2024 06:00:43	MT - ALTO GARÇAS - Próx. BR-364	O veículo está bloqueado		Status	0	NÃO	-16,9345	-53,5490
	04/08/2024 05:58:43	MT - ALTO GARÇAS - Próx. BR-364	O veículo está bloqueado		Status	0	NÃO	-16,9345	-53,5490
	04/08/2024 05:56:43	MT - ALTO GARÇAS - Próx. BR-364	O veículo está bloqueado		Status	0	NÃO	-16,9345	-53,5490
	04/08/2024 05:54:43	MT - ALTO GARÇAS - Próx. BR-364	O veículo está bloqueado		Status	0	NÃO	-16,9345	-53,5490
	04/08/2024 05:52:43	MT - ALTO GARÇAS - Próx. BR-364	O veículo está bloqueado		Status	0	NÃO	-16,9345	-53,5490
	04/08/2024 05:50:43	MT - ALTO GARÇAS - Próx. BR-364	O veículo está bloqueado		Status	0	NÃO	-16,9345	-53,5490
	04/08/2024 05:48:43	MT - ALTO GARÇAS - Próx. BR-364	O veículo está bloqueado		Status	0	NÃO	-16,9345	-53,5490
	04/08/2024 05:46:43	MT - ALTO GARÇAS - Próx. BR-364	O veículo está bloqueado		Status	0	NÃO	-16,9345	-53,5490
	04/08/2024 05:44:43	MT - ALTO GARÇAS - Próx. BR-364	O veículo está bloqueado		Status	0	NÃO	-16,9345	-53,5490
	04/08/2024 05:42:43	MT - ALTO GARÇAS - Próx. BR-364	O veículo está bloqueado		Status	0	NÃO	-16,9345	-53,5490
	04/08/2024 05:40:43	MT - ALTO GARÇAS - Próx. BR-364	O veículo está bloqueado		Status	0	NÃO	-16,9345	-53,5490
	04/08/2024 05:38:43	MT - ALTO GARÇAS - Próx. BR-364	O veículo está bloqueado		Status	0	NÃO	-16,9345	-53,5490
	04/08/2024 05:36:43	MT - ALTO GARÇAS - Próx. BR-364	O veículo está bloqueado		Status	0	NÃO	-16,9346	-53,5490
	04/08/2024 05:34:43	MT - ALTO GARÇAS - Próx. BR-364	O veículo está bloqueado		Status	0	NÃO	-16,9346	-53,5490
	04/08/2024 05:32:43	MT - ALTO GARÇAS - Próx. BR-364	O veículo está bloqueado		Status	0	NÃO	-16,9346	-53,5490
	04/08/2024 05:30:43	MT - ALTO GARÇAS - Próx. BR-364	O veículo está bloqueado		Status	0	NÃO	-16,9346	-53,5490
	04/08/2024 05:28:43	MT - ALTO GARÇAS - Próx. BR-364	O veículo está bloqueado		Status	0	NÃO	-16,9345	-53,5490
	04/08/2024 05:26:43	MT - ALTO GARÇAS - Próx. BR-364	O veículo está bloqueado		Status	0	NÃO	-16,9345	-53,5490
	04/08/2024 05:24:43	MT - ALTO GARÇAS - Próx. BR-364	O veículo está bloqueado		Status	0	NÃO	-16,9345	-53,5490
	04/08/2024 05:22:43	MT - ALTO GARÇAS - Próx. BR-364	O veículo está bloqueado		Status	0	NÃO	-16,9345	-53,5490
	04/08/2024 05:20:43	MT - ALTO GARÇAS - Próx. BR-364	O veículo está bloqueado		Status	0	NÃO	-16,9345	-53,5490
	04/08/2024 05:18:43	MT - ALTO GARÇAS - Próx. BR-364	O veículo está bloqueado		Status	0	NÃO	-16,9345	-53,5490
	04/08/2024 05:16:43	MT - ALTO GARÇAS - Próx. BR-364	O veículo está bloqueado		Status	0	NÃO	-16,9345	-53,5490
	04/08/2024 05:14:43	MT - ALTO GARÇAS - Próx. BR-364	O veículo está bloqueado		Status	0	NÃO	-16,9345	-53,5490
	04/08/2024 05:12:43	MT - ALTO GARÇAS - Próx. BR-364	O veículo está bloqueado		Status	0	NÃO	-16,9345	-53,5490
	04/08/2024 05:10:43	MT - ALTO GARÇAS - Próx. BR-364	O veículo está bloqueado		Status	0	NÃO	-16,9345	-53,5490
	04/08/2024 05:08:43	MT - ALTO GARÇAS - Próx. BR-364	O veículo está bloqueado		Status	0	NÃO	-16,9345	-53,5490
	04/08/2024 05:06:43	MT - ALTO GARÇAS - Próx. BR-364	O veículo está bloqueado		Status	0	NÃO	-16,9345	-53,5490
	04/08/2024 05:04:43	MT - ALTO GARÇAS - Próx. BR-364	O veículo está bloqueado		Status	0	NÃO	-16,9345	-53,5489
	04/08/2024 05:02:43	MT - ALTO GARÇAS - Próx. BR-364	O veículo está bloqueado		Status	0	NÃO	-16,9345	-53,5489
	04/08/2024 05:00:43	MT - ALTO GARÇAS - Próx. BR-364	O veículo está bloqueado		Status	0	NÃO	-16,9345	-53,5489
	04/08/2024 04:58:43	MT - ALTO GARÇAS - Próx. BR-364	O veículo está bloqueado		Status	0	NÃO	-16,9345	-53,5489
	04/08/2024 04:56:43	MT - ALTO GARÇAS - Próx. BR-364	O veículo está bloqueado		Status	0	NÃO	-16,9345	-53,5489

RELATÓRIO ANALÍTICO POR VEÍCULO






































Período: 01/08/2024 00:00:00 à 08/08/2024 00:00:00

Identificador: QEM8148 LUIZ FH 2019

Placa: QEM8148

- Legenda:**
-  Mensagens enviadas do Veículo (Veículo -> Central)
 -  Mensagens enviadas do Veículo (Controle de Jornada Cliente)
 -  Mensagens enviadas da Central (Central -> Veículo)



Sentido:	Data e Hora:	Localização:	Mensagem:	Modo Emergência	Tipo Mensagem:	Vel. (Km/h)	Log ?	Latitude	Longitude
	04/08/2024 04:54:43	MT - ALTO GARÇAS - Próx. BR-364	O veículo está bloqueado		Status	0	NÃO	-16,9345	-53,5489
	04/08/2024 04:52:43	MT - ALTO GARÇAS - Próx. BR-364	O veículo está bloqueado		Status	0	NÃO	-16,9345	-53,5489
	04/08/2024 04:50:43	MT - ALTO GARÇAS - Próx. BR-364	O veículo está bloqueado		Status	0	NÃO	-16,9345	-53,5489
	04/08/2024 04:48:43	MT - ALTO GARÇAS - Próx. BR-364	O veículo está bloqueado		Status	0	NÃO	-16,9345	-53,5489
	04/08/2024 04:46:43	MT - ALTO GARÇAS - Próx. BR-364	O veículo está bloqueado		Status	0	NÃO	-16,9345	-53,5489
	04/08/2024 04:44:43	MT - ALTO GARÇAS - Próx. BR-364	O veículo está bloqueado		Status	0	NÃO	-16,9346	-53,5489
	04/08/2024 04:42:43	MT - ALTO GARÇAS - Próx. BR-364	O veículo está bloqueado		Status	0	NÃO	-16,9346	-53,5489
	04/08/2024 04:40:43	MT - ALTO GARÇAS - Próx. BR-364	O veículo está bloqueado		Status	0	NÃO	-16,9346	-53,5489
	04/08/2024 04:38:43	MT - ALTO GARÇAS - Próx. BR-364	O veículo está bloqueado		Status	0	NÃO	-16,9346	-53,5489
	04/08/2024 04:36:43	MT - ALTO GARÇAS - Próx. BR-364	O veículo está bloqueado		Status	0	NÃO	-16,9346	-53,5489
	04/08/2024 04:34:43	MT - ALTO GARÇAS - Próx. BR-364	O veículo está bloqueado		Status	0	NÃO	-16,9346	-53,5489
	04/08/2024 04:32:43	MT - ALTO GARÇAS - Próx. BR-364	O veículo está bloqueado		Status	0	NÃO	-16,9346	-53,5489
	04/08/2024 04:30:43	MT - ALTO GARÇAS - Próx. BR-364	O veículo está bloqueado		Status	0	NÃO	-16,9345	-53,5489
	04/08/2024 04:28:43	MT - ALTO GARÇAS - Próx. BR-364	O veículo está bloqueado		Status	0	NÃO	-16,9345	-53,5489
	04/08/2024 04:26:43	MT - ALTO GARÇAS - Próx. BR-364	O veículo está bloqueado		Status	0	NÃO	-16,9345	-53,5489
	04/08/2024 04:24:43	MT - ALTO GARÇAS - Próx. BR-364	O veículo está bloqueado		Status	0	NÃO	-16,9345	-53,5489
	04/08/2024 04:22:43	MT - ALTO GARÇAS - Próx. BR-364	O veículo está bloqueado		Status	0	NÃO	-16,9345	-53,5489
	04/08/2024 04:20:43	MT - ALTO GARÇAS - Próx. BR-364	O veículo está bloqueado		Status	0	NÃO	-16,9345	-53,5490
	04/08/2024 04:18:43	MT - ALTO GARÇAS - Próx. BR-364	O veículo está bloqueado		Status	0	NÃO	-16,9345	-53,5490
	04/08/2024 04:16:43	MT - ALTO GARÇAS - Próx. BR-364	O veículo está bloqueado		Status	0	NÃO	-16,9345	-53,5490
	04/08/2024 04:14:43	MT - ALTO GARÇAS - Próx. BR-364	O veículo está bloqueado		Status	0	NÃO	-16,9345	-53,5490
	04/08/2024 04:12:43	MT - ALTO GARÇAS - Próx. BR-364	O veículo está bloqueado		Status	0	NÃO	-16,9345	-53,5490
	04/08/2024 04:10:43	MT - ALTO GARÇAS - Próx. BR-364	O veículo está bloqueado		Status	0	NÃO	-16,9345	-53,5490
	04/08/2024 04:08:43	MT - ALTO GARÇAS - Próx. BR-364	O veículo está bloqueado		Status	0	NÃO	-16,9345	-53,5490
	04/08/2024 04:06:43	MT - ALTO GARÇAS - Próx. BR-364	O veículo está bloqueado		Status	0	NÃO	-16,9345	-53,5489
	04/08/2024 04:04:43	MT - ALTO GARÇAS - Próx. BR-364	O veículo está bloqueado		Status	0	NÃO	-16,9345	-53,5489
	04/08/2024 04:02:43	MT - ALTO GARÇAS - Próx. BR-364	O veículo está bloqueado		Status	0	NÃO	-16,9345	-53,5489
	04/08/2024 04:00:43	MT - ALTO GARÇAS - Próx. BR-364	O veículo está bloqueado		Status	0	NÃO	-16,9345	-53,5489
	04/08/2024 03:58:43	MT - ALTO GARÇAS - Próx. BR-364	O veículo está bloqueado		Status	0	NÃO	-16,9345	-53,5489
	04/08/2024 03:56:43	MT - ALTO GARÇAS - Próx. BR-364	O veículo está bloqueado		Status	0	NÃO	-16,9345	-53,5489
	04/08/2024 03:54:43	MT - ALTO GARÇAS - Próx. BR-364	O veículo está bloqueado		Status	0	NÃO	-16,9345	-53,5489
	04/08/2024 03:52:43	MT - ALTO GARÇAS - Próx. BR-364	O veículo está bloqueado		Status	0	NÃO	-16,9345	-53,5489
	04/08/2024 03:50:43	MT - ALTO GARÇAS - Próx. BR-364	O veículo está bloqueado		Status	0	NÃO	-16,9345	-53,5489
	04/08/2024 03:48:44	MT - ALTO GARÇAS - Próx. BR-364	O veículo está bloqueado		Status	0	NÃO	-16,9345	-53,5489
	04/08/2024 03:48:44	MT - ALTO GARÇAS - Próx. BR-364	Porta do Carona aberta		Evento	0	NÃO	-16,9345	-53,5489
	04/08/2024 03:47:34	MT - ALTO GARÇAS - Próx. BR-364	O veículo está bloqueado		Status	0	NÃO	-16,9345	-53,5489
	04/08/2024 03:45:34	MT - ALTO GARÇAS - Próx. BR-364	O veículo está bloqueado		Status	0	NÃO	-16,9345	-53,5489

RELATÓRIO ANALÍTICO POR VEÍCULO






































Período: 01/08/2024 00:00:00 à 08/08/2024 00:00:00

Identificador: QEM8148 LUIZ FH 2019

Placa: QEM8148

- Legenda:**
-  Mensagens enviadas do Veículo (Veículo -> Central)
 -  Mensagens enviadas do Veículo (Controle de Jornada Cliente)
 -  Mensagens enviadas da Central (Central -> Veículo)



Sentido:	Data e Hora:	Localização:	Mensagem:	Modo Emergência	Tipo Mensagem:	Vel. (Km/h)	Log ?	Latitude	Longitude
	04/08/2024 03:43:34	MT - ALTO GARÇAS - Próx. BR-364	O veículo está bloqueado		Status	0	NÃO	-16,9345	-53,5489
	04/08/2024 03:41:34	MT - ALTO GARÇAS - Próx. BR-364	O veículo está bloqueado		Status	0	NÃO	-16,9345	-53,5489
	04/08/2024 03:39:34	MT - ALTO GARÇAS - Próx. BR-364	O veículo está bloqueado		Status	0	NÃO	-16,9345	-53,5489
	04/08/2024 03:37:34	MT - ALTO GARÇAS - Próx. BR-364	O veículo está bloqueado		Status	0	NÃO	-16,9345	-53,5489
	04/08/2024 03:35:34	MT - ALTO GARÇAS - Próx. BR-364	O veículo está bloqueado		Status	0	NÃO	-16,9345	-53,5489
	04/08/2024 03:33:34	MT - ALTO GARÇAS - Próx. BR-364	O veículo está bloqueado		Status	0	NÃO	-16,9345	-53,5489
	04/08/2024 03:31:34	MT - ALTO GARÇAS - Próx. BR-364	O veículo está bloqueado		Status	0	NÃO	-16,9345	-53,5489
	04/08/2024 03:29:34	MT - ALTO GARÇAS - Próx. BR-364	O veículo está bloqueado		Status	0	NÃO	-16,9345	-53,5489
	04/08/2024 03:27:34	MT - ALTO GARÇAS - Próx. BR-364	O veículo está bloqueado		Status	0	NÃO	-16,9345	-53,5489
	04/08/2024 03:25:34	MT - ALTO GARÇAS - Próx. BR-364	O veículo está bloqueado		Status	0	NÃO	-16,9346	-53,5489
	04/08/2024 03:23:34	MT - ALTO GARÇAS - Próx. BR-364	O veículo está bloqueado		Status	0	NÃO	-16,9346	-53,5489
	04/08/2024 03:21:34	MT - ALTO GARÇAS - Próx. BR-364	O veículo está bloqueado		Status	0	NÃO	-16,9346	-53,5489
	04/08/2024 03:19:34	MT - ALTO GARÇAS - Próx. BR-364	O veículo está bloqueado		Status	0	NÃO	-16,9346	-53,5489
	04/08/2024 03:17:34	MT - ALTO GARÇAS - Próx. BR-364	O veículo está bloqueado		Status	0	NÃO	-16,9346	-53,5489
	04/08/2024 03:15:34	MT - ALTO GARÇAS - Próx. BR-364	O veículo está bloqueado		Status	0	NÃO	-16,9345	-53,5489
	04/08/2024 03:13:34	MT - ALTO GARÇAS - Próx. BR-364	O veículo está bloqueado		Status	0	NÃO	-16,9345	-53,5489
	04/08/2024 03:11:34	MT - ALTO GARÇAS - Próx. BR-364	O veículo está bloqueado		Status	0	NÃO	-16,9345	-53,5489
	04/08/2024 03:09:34	MT - ALTO GARÇAS - Próx. BR-364	O veículo está bloqueado		Status	0	NÃO	-16,9345	-53,5489
	04/08/2024 03:07:34	MT - ALTO GARÇAS - Próx. BR-364	O veículo está bloqueado		Status	0	NÃO	-16,9345	-53,5489
	04/08/2024 03:05:34	MT - ALTO GARÇAS - Próx. BR-364	O veículo está bloqueado		Status	0	NÃO	-16,9345	-53,5489
	04/08/2024 03:03:34	MT - ALTO GARÇAS - Próx. BR-364	O veículo está bloqueado		Status	0	NÃO	-16,9345	-53,5489
	04/08/2024 03:01:34	MT - ALTO GARÇAS - Próx. BR-364	O veículo está bloqueado		Status	0	NÃO	-16,9346	-53,5489
	04/08/2024 02:59:34	MT - ALTO GARÇAS - Próx. BR-364	O veículo está bloqueado		Status	0	NÃO	-16,9346	-53,5490
	04/08/2024 02:57:34	MT - ALTO GARÇAS - Próx. BR-364	O veículo está bloqueado		Status	0	NÃO	-16,9346	-53,5490
	04/08/2024 02:55:34	MT - ALTO GARÇAS - Próx. BR-364	O veículo está bloqueado		Status	0	NÃO	-16,9346	-53,5490
	04/08/2024 02:53:34	MT - ALTO GARÇAS - Próx. BR-364	O veículo está bloqueado		Status	0	NÃO	-16,9346	-53,5490
	04/08/2024 02:51:34	MT - ALTO GARÇAS - Próx. BR-364	O veículo está bloqueado		Status	0	NÃO	-16,9346	-53,5489
	04/08/2024 02:49:34	MT - ALTO GARÇAS - Próx. BR-364	O veículo está bloqueado		Status	0	NÃO	-16,9346	-53,5489
	04/08/2024 02:47:34	MT - ALTO GARÇAS - Próx. BR-364	O veículo está bloqueado		Status	0	NÃO	-16,9346	-53,5489
	04/08/2024 02:45:34	MT - ALTO GARÇAS - Próx. BR-364	O veículo está bloqueado		Status	0	NÃO	-16,9346	-53,5489
	04/08/2024 02:43:34	MT - ALTO GARÇAS - Próx. BR-364	O veículo está bloqueado		Status	0	NÃO	-16,9346	-53,5489
	04/08/2024 02:41:34	MT - ALTO GARÇAS - Próx. BR-364	O veículo está bloqueado		Status	0	NÃO	-16,9347	-53,5490
	04/08/2024 02:39:34	MT - ALTO GARÇAS - Próx. BR-364	O veículo está bloqueado		Status	0	NÃO	-16,9347	-53,5490
	04/08/2024 02:37:34	MT - ALTO GARÇAS - Próx. BR-364	O veículo está bloqueado		Status	0	NÃO	-16,9347	-53,5490
	04/08/2024 02:35:34	MT - ALTO GARÇAS - Próx. BR-364	O veículo está bloqueado		Status	0	NÃO	-16,9347	-53,5490
	04/08/2024 02:33:34	MT - ALTO GARÇAS - Próx. BR-364	O veículo está bloqueado		Status	0	NÃO	-16,9347	-53,5490
	04/08/2024 02:31:34	MT - ALTO GARÇAS - Próx. BR-364	O veículo está bloqueado		Status	0	NÃO	-16,9346	-53,5490

RELATÓRIO ANALÍTICO POR VEÍCULO

Período: 01/08/2024 00:00:00 à 08/08/2024 00:00:00

Identificador: QEM8148 LUIZ FH 2019

Placa: QEM8148

Legenda:

Mensagens enviadas do Veículo (Veículo -> Central)

Mensagens enviadas do Veículo (Controle de Jornada Cliente)

Mensagens enviadas da Central (Central -> Veículo)



Sentido:	Data e Hora:	Localização:	Mensagem:	Modo Emergência	Tipo Mensagem:	Vel. (Km/h)	Log ?	Latitude	Longitude
	04/08/2024 02:29:34	MT - ALTO GARÇAS - Próx. BR-364	O veículo está bloqueado		Status	0	NÃO	-16,9346	-53,5490
	04/08/2024 02:27:34	MT - ALTO GARÇAS - Próx. BR-364	O veículo está bloqueado		Status	0	NÃO	-16,9346	-53,5490
	04/08/2024 02:25:34	MT - ALTO GARÇAS - Próx. BR-364	O veículo está bloqueado		Status	0	NÃO	-16,9346	-53,5489
	04/08/2024 02:23:34	MT - ALTO GARÇAS - Próx. BR-364	O veículo está bloqueado		Status	0	NÃO	-16,9346	-53,5489
	04/08/2024 02:21:34	MT - ALTO GARÇAS - Próx. BR-364	O veículo está bloqueado		Status	0	NÃO	-16,9346	-53,5489
	04/08/2024 02:19:34	MT - ALTO GARÇAS - Próx. BR-364	O veículo está bloqueado		Status	0	NÃO	-16,9346	-53,5489
	04/08/2024 02:17:34	MT - ALTO GARÇAS - Próx. BR-364	O veículo está bloqueado		Status	0	NÃO	-16,9346	-53,5489
	04/08/2024 02:15:34	MT - ALTO GARÇAS - Próx. BR-364	O veículo está bloqueado		Status	0	NÃO	-16,9346	-53,5489
	04/08/2024 02:13:34	MT - ALTO GARÇAS - Próx. BR-364	O veículo está bloqueado		Status	0	NÃO	-16,9346	-53,5489
	04/08/2024 02:11:34	MT - ALTO GARÇAS - Próx. BR-364	O veículo está bloqueado		Status	0	NÃO	-16,9346	-53,5489
	04/08/2024 02:09:34	MT - ALTO GARÇAS - Próx. BR-364	O veículo está bloqueado		Status	0	NÃO	-16,9346	-53,5489
	04/08/2024 02:07:34	MT - ALTO GARÇAS - Próx. BR-364	O veículo está bloqueado		Status	0	NÃO	-16,9346	-53,5489
	04/08/2024 02:05:34	MT - ALTO GARÇAS - Próx. BR-364	O veículo está bloqueado		Status	0	NÃO	-16,9346	-53,5489
	04/08/2024 02:03:34	MT - ALTO GARÇAS - Próx. BR-364	O veículo está bloqueado		Status	0	NÃO	-16,9346	-53,5489
	04/08/2024 02:01:34	MT - ALTO GARÇAS - Próx. BR-364	O veículo está bloqueado		Status	0	NÃO	-16,9346	-53,5489
	04/08/2024 01:59:34	MT - ALTO GARÇAS - Próx. BR-364	O veículo está bloqueado		Status	0	NÃO	-16,9346	-53,5489
	04/08/2024 01:57:34	MT - ALTO GARÇAS - Próx. BR-364	O veículo está bloqueado		Status	0	NÃO	-16,9346	-53,5489
	04/08/2024 01:55:34	MT - ALTO GARÇAS - Próx. BR-364	O veículo está bloqueado		Status	0	NÃO	-16,9346	-53,5489
	04/08/2024 01:53:34	MT - ALTO GARÇAS - Próx. BR-364	O veículo está bloqueado		Status	0	NÃO	-16,9346	-53,5489
	04/08/2024 01:51:34	MT - ALTO GARÇAS - Próx. BR-364	O veículo está bloqueado		Status	0	NÃO	-16,9345	-53,5489
	04/08/2024 01:49:34	MT - ALTO GARÇAS - Próx. BR-364	O veículo está bloqueado		Status	0	NÃO	-16,9345	-53,5489
	04/08/2024 01:47:34	MT - ALTO GARÇAS - Próx. BR-364	O veículo está bloqueado		Status	0	NÃO	-16,9345	-53,5489
	04/08/2024 01:45:34	MT - ALTO GARÇAS - Próx. BR-364	O veículo está bloqueado		Status	0	NÃO	-16,9345	-53,5489
	04/08/2024 01:45:17	MENSAGEM ENVIADA PELA CENTRAL Enviada por: integração	Desligar Sirene		Comando	-	-	-	-
	04/08/2024 01:43:34	MT - ALTO GARÇAS - Próx. BR-364	O veículo está bloqueado		Status	0	NÃO	-16,9345	-53,5489
	04/08/2024 01:43:34	MT - ALTO GARÇAS - Próx. BR-364	A sirene está ligada		Status	0	NÃO	-16,9345	-53,5489
	04/08/2024 01:41:34	MT - ALTO GARÇAS - Próx. BR-364	A sirene está ligada		Status	0	NÃO	-16,9345	-53,5489
	04/08/2024 01:41:34	MT - ALTO GARÇAS - Próx. BR-364	O veículo está bloqueado		Status	0	NÃO	-16,9345	-53,5489
	04/08/2024 01:41:34	MT - ALTO GARÇAS - Próx. BR-364	A sirene está ligada		Alerta de Software	0	NÃO	-16,9345	-53,5489
	04/08/2024 01:39:34	MT - ALTO GARÇAS - Próx. BR-364	O veículo está bloqueado		Status	0	NÃO	-16,9345	-53,5489
	04/08/2024 01:39:34	MT - ALTO GARÇAS - Próx. BR-364	A sirene está ligada		Status	0	NÃO	-16,9345	-53,5489
	04/08/2024 01:37:34	MT - ALTO GARÇAS - Próx. BR-364	A sirene está ligada		Status	0	NÃO	-16,9345	-53,5489
	04/08/2024 01:37:34	MT - ALTO GARÇAS - Próx. BR-364	O veículo está bloqueado		Status	0	NÃO	-16,9345	-53,5489
	04/08/2024 01:35:34	MT - ALTO GARÇAS - Próx. BR-364	O veículo está bloqueado		Status	0	NÃO	-16,9345	-53,5489
	04/08/2024 01:35:34	MT - ALTO GARÇAS - Próx. BR-364	A sirene está ligada		Status	0	NÃO	-16,9345	-53,5489
	04/08/2024 01:33:34	MT - ALTO GARÇAS - Próx. BR-364	A sirene está ligada		Status	0	NÃO	-16,9345	-53,5489
	04/08/2024 01:33:34	MT - ALTO GARÇAS - Próx. BR-364	O veículo está bloqueado		Status	0	NÃO	-16,9345	-53,5489

RELATÓRIO ANALÍTICO POR VEÍCULO






































Período: 01/08/2024 00:00:00 à 08/08/2024 00:00:00

Identificador: QEM8148 LUIZ FH 2019

Placa: QEM8148

- Legenda:**
-  Mensagens enviadas do Veículo (Veículo -> Central)
 -  Mensagens enviadas do Veículo (Controle de Jornada Cliente)
 -  Mensagens enviadas da Central (Central -> Veículo)



Sentido:	Data e Hora:	Localização:	Mensagem:	Modo Emergência	Tipo Mensagem:	Vel. (Km/h)	Log ?	Latitude	Longitude
	04/08/2024 01:31:34	MT - ALTO GARÇAS - Próx. BR-364	O veículo está bloqueado		Status	0	NÃO	-16,9345	-53,5489
	04/08/2024 01:31:34	MT - ALTO GARÇAS - Próx. BR-364	A sirene está ligada		Status	0	NÃO	-16,9345	-53,5489
	04/08/2024 01:31:34	MT - ALTO GARÇAS - Próx. BR-364	A sirene está ligada		Alerta de Software	0	NÃO	-16,9345	-53,5489
	04/08/2024 01:29:34	MT - ALTO GARÇAS - Próx. BR-364	A sirene está ligada		Status	0	NÃO	-16,9345	-53,5489
	04/08/2024 01:29:34	MT - ALTO GARÇAS - Próx. BR-364	O veículo está bloqueado		Status	0	NÃO	-16,9345	-53,5489
	04/08/2024 01:27:34	MT - ALTO GARÇAS - Próx. BR-364	O veículo está bloqueado		Status	0	NÃO	-16,9345	-53,5489
	04/08/2024 01:27:34	MT - ALTO GARÇAS - Próx. BR-364	A sirene está ligada		Status	0	NÃO	-16,9345	-53,5489
	04/08/2024 01:27:34	MT - ALTO GARÇAS - Próx. BR-364	Porta do Motorista aberta		Evento	0	NÃO	-16,9345	-53,5489
	04/08/2024 01:26:00	MT - ALTO GARÇAS - Próx. BR-364	A sirene está ligada		Status	0	NÃO	-16,9345	-53,5489
	04/08/2024 01:26:00	MT - ALTO GARÇAS - Próx. BR-364	O veículo está bloqueado		Status	0	NÃO	-16,9345	-53,5489
	04/08/2024 01:24:00	MT - ALTO GARÇAS - Próx. BR-364	O veículo está bloqueado		Status	0	NÃO	-16,9345	-53,5489
	04/08/2024 01:24:00	MT - ALTO GARÇAS - Próx. BR-364	A sirene está ligada		Status	0	NÃO	-16,9345	-53,5489
	04/08/2024 01:22:00	MT - ALTO GARÇAS - Próx. BR-364	A sirene está ligada		Status	0	NÃO	-16,9345	-53,5489
	04/08/2024 01:22:00	MT - ALTO GARÇAS - Próx. BR-364	O veículo está bloqueado		Status	0	NÃO	-16,9345	-53,5489
	04/08/2024 01:22:00	MT - ALTO GARÇAS - Próx. BR-364	A sirene está ligada		Alerta de Software	0	NÃO	-16,9345	-53,5489
	04/08/2024 01:20:00	MT - ALTO GARÇAS - Próx. BR-364	O veículo está bloqueado		Status	0	NÃO	-16,9345	-53,5489
	04/08/2024 01:20:00	MT - ALTO GARÇAS - Próx. BR-364	A sirene está ligada		Status	0	NÃO	-16,9345	-53,5489
	04/08/2024 01:18:00	MT - ALTO GARÇAS - Próx. BR-364	A sirene está ligada		Status	0	NÃO	-16,9345	-53,5489
	04/08/2024 01:18:00	MT - ALTO GARÇAS - Próx. BR-364	O veículo está bloqueado		Status	0	NÃO	-16,9345	-53,5489
	04/08/2024 01:16:00	MT - ALTO GARÇAS - Próx. BR-364	O veículo está bloqueado		Status	0	NÃO	-16,9345	-53,5489
	04/08/2024 01:16:00	MT - ALTO GARÇAS - Próx. BR-364	A sirene está ligada		Status	0	NÃO	-16,9345	-53,5489
	04/08/2024 01:14:00	MT - ALTO GARÇAS - Próx. BR-364	Porta do Motorista aberta		Evento	0	NÃO	-16,9345	-53,5489
	04/08/2024 01:14:00	MT - ALTO GARÇAS - Próx. BR-364	A sirene está ligada		Status	0	NÃO	-16,9345	-53,5489
	04/08/2024 01:14:00	MT - ALTO GARÇAS - Próx. BR-364	O veículo está bloqueado		Status	0	NÃO	-16,9345	-53,5489
	04/08/2024 01:12:29	MT - ALTO GARÇAS - Próx. BR-364	O veículo está bloqueado		Status	0	NÃO	-16,9345	-53,5489
	04/08/2024 01:12:29	MT - ALTO GARÇAS - Próx. BR-364	A sirene está ligada		Status	0	NÃO	-16,9345	-53,5489
	04/08/2024 01:12:29	MT - ALTO GARÇAS - Próx. BR-364	A sirene está ligada		Alerta de Software	0	NÃO	-16,9345	-53,5489
	04/08/2024 01:10:29	MT - ALTO GARÇAS - Próx. BR-364	A sirene está ligada		Status	0	NÃO	-16,9345	-53,5489
	04/08/2024 01:10:29	MT - ALTO GARÇAS - Próx. BR-364	O veículo está bloqueado		Status	0	NÃO	-16,9345	-53,5489
	04/08/2024 01:08:29	MT - ALTO GARÇAS - Próx. BR-364	O veículo está bloqueado		Status	0	NÃO	-16,9345	-53,5489
	04/08/2024 01:08:29	MT - ALTO GARÇAS - Próx. BR-364	A sirene está ligada		Status	0	NÃO	-16,9345	-53,5489
	04/08/2024 01:06:29	MT - ALTO GARÇAS - Próx. BR-364	A sirene está ligada		Status	0	NÃO	-16,9345	-53,5489
	04/08/2024 01:06:29	MT - ALTO GARÇAS - Próx. BR-364	O veículo está bloqueado		Status	0	NÃO	-16,9345	-53,5489
	04/08/2024 01:04:29	MT - ALTO GARÇAS - Próx. BR-364	O veículo está bloqueado		Status	0	NÃO	-16,9346	-53,5489
	04/08/2024 01:04:29	MT - ALTO GARÇAS - Próx. BR-364	A sirene está ligada		Status	0	NÃO	-16,9346	-53,5489
	04/08/2024 01:02:29	MT - ALTO GARÇAS - Próx. BR-364	A sirene está ligada		Status	0	NÃO	-16,9346	-53,5489
	04/08/2024 01:02:29	MT - ALTO GARÇAS - Próx. BR-364	O veículo está bloqueado		Status	0	NÃO	-16,9346	-53,5489

RELATÓRIO ANALÍTICO POR VEÍCULO






































Período: 01/08/2024 00:00:00 à 08/08/2024 00:00:00

Identificador: QEM8148 LUIZ FH 2019

Placa: QEM8148

- Legenda:**
-  Mensagens enviadas do Veículo (Veículo -> Central)
 -  Mensagens enviadas do Veículo (Controle de Jornada Cliente)
 -  Mensagens enviadas da Central (Central -> Veículo)



Sentido:	Data e Hora:	Localização:	Mensagem:	Modo Emergência	Tipo Mensagem:	Vel. (Km/h)	Log ?	Latitude	Longitude
	04/08/2024 01:02:29	MT - ALTO GARÇAS - Próx. BR-364	A sirene está ligada		Alerta de Software	0	NÃO	-16,9346	-53,5489
	04/08/2024 01:00:29	MT - ALTO GARÇAS - Próx. BR-364	O veículo está bloqueado		Status	0	NÃO	-16,9346	-53,5489
	04/08/2024 01:00:29	MT - ALTO GARÇAS - Próx. BR-364	Porta do Motorista aberta		Status	0	NÃO	-16,9346	-53,5489
	04/08/2024 01:00:29	MT - ALTO GARÇAS - Próx. BR-364	A sirene está ligada		Status	0	NÃO	-16,9346	-53,5489
	04/08/2024 00:58:29	MT - ALTO GARÇAS - Próx. BR-364	A sirene está ligada		Status	0	NÃO	-16,9346	-53,5489
	04/08/2024 00:58:29	MT - ALTO GARÇAS - Próx. BR-364	Porta do Motorista aberta		Status	0	NÃO	-16,9346	-53,5489
	04/08/2024 00:58:29	MT - ALTO GARÇAS - Próx. BR-364	O veículo está bloqueado		Status	0	NÃO	-16,9346	-53,5489
	04/08/2024 00:56:29	MT - ALTO GARÇAS - Próx. BR-364	O veículo está bloqueado		Status	0	NÃO	-16,9346	-53,5489
	04/08/2024 00:56:29	MT - ALTO GARÇAS - Próx. BR-364	Porta do Motorista aberta		Status	0	NÃO	-16,9346	-53,5489
	04/08/2024 00:56:29	MT - ALTO GARÇAS - Próx. BR-364	A sirene está ligada		Status	0	NÃO	-16,9346	-53,5489
	04/08/2024 00:54:29	MT - ALTO GARÇAS - Próx. BR-364	A sirene está ligada		Status	0	NÃO	-16,9346	-53,5489
	04/08/2024 00:54:29	MT - ALTO GARÇAS - Próx. BR-364	Porta do Motorista aberta		Evento	0	NÃO	-16,9346	-53,5489
	04/08/2024 00:54:29	MT - ALTO GARÇAS - Próx. BR-364	O veículo está bloqueado		Status	0	NÃO	-16,9346	-53,5489
	04/08/2024 00:54:15	MT - ALTO GARÇAS - Próx. BR-364	O veículo está bloqueado		Status	0	NÃO	-16,9346	-53,5489
	04/08/2024 00:54:15	MT - ALTO GARÇAS - Próx. BR-364	A sirene está ligada		Status	0	NÃO	-16,9346	-53,5489
	04/08/2024 00:52:15	MT - ALTO GARÇAS - Próx. BR-364	A sirene está ligada		Status	0	NÃO	-16,9346	-53,5489
	04/08/2024 00:52:15	MT - ALTO GARÇAS - Próx. BR-364	O veículo está bloqueado		Status	0	NÃO	-16,9346	-53,5489
	04/08/2024 00:52:15	MT - ALTO GARÇAS - Próx. BR-364	A sirene está ligada		Alerta de Software	0	NÃO	-16,9346	-53,5489
	04/08/2024 00:50:15	MT - ALTO GARÇAS - Próx. BR-364	O veículo está bloqueado		Status	0	NÃO	-16,9346	-53,5489
	04/08/2024 00:50:15	MT - ALTO GARÇAS - Próx. BR-364	A sirene está ligada		Status	0	NÃO	-16,9346	-53,5489
	04/08/2024 00:48:15	MT - ALTO GARÇAS - Próx. BR-364	A sirene está ligada		Alerta de Software	0	NÃO	-16,9346	-53,5489
	04/08/2024 00:48:15	MT - ALTO GARÇAS - Próx. BR-364	A sirene está ligada		Status	0	NÃO	-16,9346	-53,5489
	04/08/2024 00:48:15	MT - ALTO GARÇAS - Próx. BR-364	O veículo está bloqueado		Status	0	NÃO	-16,9346	-53,5489
	04/08/2024 00:46:15	MT - ALTO GARÇAS - Próx. BR-364	O veículo está bloqueado		Status	0	NÃO	-16,9346	-53,5489
	04/08/2024 00:46:15	MT - ALTO GARÇAS - Próx. BR-364	A sirene está ligada		Status	0	NÃO	-16,9346	-53,5489
	04/08/2024 00:46:15	MT - ALTO GARÇAS - Próx. BR-364	A sirene está ligada		Alerta de Software	0	NÃO	-16,9346	-53,5489
	04/08/2024 00:44:15	MT - ALTO GARÇAS - Próx. BR-364	A sirene está ligada		Status	0	NÃO	-16,9346	-53,5489
	04/08/2024 00:44:15	MT - ALTO GARÇAS - Próx. BR-364	O veículo está bloqueado		Status	0	NÃO	-16,9346	-53,5489
	04/08/2024 00:42:15	MT - ALTO GARÇAS - Próx. BR-364	O veículo está bloqueado		Status	0	NÃO	-16,9346	-53,5489
	04/08/2024 00:42:15	MT - ALTO GARÇAS - Próx. BR-364	A sirene está ligada		Status	0	NÃO	-16,9346	-53,5489
	04/08/2024 00:42:15	MT - ALTO GARÇAS - Próx. BR-364	A sirene está ligada		Alerta de Software	0	NÃO	-16,9346	-53,5489
	04/08/2024 00:40:15	MT - ALTO GARÇAS - Próx. BR-364	A sirene está ligada		Status	0	NÃO	-16,9346	-53,5489
	04/08/2024 00:40:15	MT - ALTO GARÇAS - Próx. BR-364	O veículo está bloqueado		Status	0	NÃO	-16,9346	-53,5489
	04/08/2024 00:38:15	MT - ALTO GARÇAS - Próx. BR-364	O veículo está bloqueado		Status	0	NÃO	-16,9346	-53,5489
	04/08/2024 00:38:15	MT - ALTO GARÇAS - Próx. BR-364	A sirene está ligada		Status	0	NÃO	-16,9346	-53,5489
	04/08/2024 00:36:15	MT - ALTO GARÇAS - Próx. BR-364	A sirene está ligada		Status	0	NÃO	-16,9346	-53,5489
	04/08/2024 00:36:15	MT - ALTO GARÇAS - Próx. BR-364	O veículo está bloqueado		Status	0	NÃO	-16,9346	-53,5489

RELATÓRIO ANALÍTICO POR VEÍCULO






































Período: 01/08/2024 00:00:00 à 08/08/2024 00:00:00

Identificador: QEM8148 LUIZ FH 2019

Placa: QEM8148

- Legenda:**
-  Mensagens enviadas do Veículo (Veículo -> Central)
 -  Mensagens enviadas do Veículo (Controle de Jornada Cliente)
 -  Mensagens enviadas da Central (Central -> Veículo)






Sentido:	Data e Hora:	Localização:	Mensagem:	Modo Emergência	Tipo Mensagem:	Vel. (Km/h)	Log ?	Latitude	Longitude
	04/08/2024 00:34:15	MT - ALTO GARÇAS - Próx. BR-364	O veículo está bloqueado		Status	0	NÃO	-16,9346	-53,5489
	04/08/2024 00:34:15	MT - ALTO GARÇAS - Próx. BR-364	A sirene está ligada		Status	0	NÃO	-16,9346	-53,5489
	04/08/2024 00:32:15	MT - ALTO GARÇAS - Próx. BR-364	A sirene está ligada		Status	0	NÃO	-16,9346	-53,5489
	04/08/2024 00:32:15	MT - ALTO GARÇAS - Próx. BR-364	O veículo está bloqueado		Status	0	NÃO	-16,9346	-53,5489
	04/08/2024 00:32:15	MT - ALTO GARÇAS - Próx. BR-364	A sirene está ligada		Alerta de Software	0	NÃO	-16,9346	-53,5489
	04/08/2024 00:30:15	MT - ALTO GARÇAS - Próx. BR-364	O veículo está bloqueado		Status	0	NÃO	-16,9346	-53,5489
	04/08/2024 00:30:15	MT - ALTO GARÇAS - Próx. BR-364	A sirene está ligada		Status	0	NÃO	-16,9346	-53,5489
	04/08/2024 00:28:15	MT - ALTO GARÇAS - Próx. BR-364	A sirene está ligada		Status	0	NÃO	-16,9346	-53,5489
	04/08/2024 00:28:15	MT - ALTO GARÇAS - Próx. BR-364	O veículo está bloqueado		Status	0	NÃO	-16,9346	-53,5489
	04/08/2024 00:26:15	MT - ALTO GARÇAS - Próx. BR-364	O veículo está bloqueado		Status	0	NÃO	-16,9346	-53,5489
	04/08/2024 00:26:15	MT - ALTO GARÇAS - Próx. BR-364	A sirene está ligada		Status	0	NÃO	-16,9346	-53,5489
	04/08/2024 00:24:15	MT - ALTO GARÇAS - Próx. BR-364	A sirene está ligada		Status	0	NÃO	-16,9346	-53,5489
	04/08/2024 00:24:15	MT - ALTO GARÇAS - Próx. BR-364	O veículo está bloqueado		Status	0	NÃO	-16,9346	-53,5489
	04/08/2024 00:22:15	MT - ALTO GARÇAS - Próx. BR-364	O veículo está bloqueado		Status	0	NÃO	-16,9346	-53,5489
	04/08/2024 00:22:15	MT - ALTO GARÇAS - Próx. BR-364	A sirene está ligada		Status	0	NÃO	-16,9346	-53,5489
	04/08/2024 00:22:15	MT - ALTO GARÇAS - Próx. BR-364	A sirene está ligada		Alerta de Software	0	NÃO	-16,9346	-53,5489
	04/08/2024 00:20:15	MT - ALTO GARÇAS - Próx. BR-364	A sirene está ligada		Status	0	NÃO	-16,9346	-53,5489
	04/08/2024 00:20:15	MT - ALTO GARÇAS - Próx. BR-364	O veículo está bloqueado		Status	0	NÃO	-16,9346	-53,5489
	04/08/2024 00:18:15	MT - ALTO GARÇAS - Próx. BR-364	O veículo está bloqueado		Status	0	NÃO	-16,9346	-53,5489
	04/08/2024 00:18:15	MT - ALTO GARÇAS - Próx. BR-364	A sirene está ligada		Status	0	NÃO	-16,9346	-53,5489
	04/08/2024 00:16:15	MT - ALTO GARÇAS - Próx. BR-364	A sirene está ligada		Status	0	NÃO	-16,9346	-53,5489
	04/08/2024 00:16:15	MT - ALTO GARÇAS - Próx. BR-364	O veículo está bloqueado		Status	0	NÃO	-16,9346	-53,5489
	04/08/2024 00:14:15	MT - ALTO GARÇAS - Próx. BR-364	O veículo está bloqueado		Status	0	NÃO	-16,9346	-53,5489
	04/08/2024 00:14:15	MT - ALTO GARÇAS - Próx. BR-364	A sirene está ligada		Status	0	NÃO	-16,9346	-53,5489
	04/08/2024 00:12:15	MT - ALTO GARÇAS - Próx. BR-364	A sirene está ligada		Status	0	NÃO	-16,9346	-53,5489
	04/08/2024 00:12:15	MT - ALTO GARÇAS - Próx. BR-364	O veículo está bloqueado		Status	0	NÃO	-16,9346	-53,5489
	04/08/2024 00:12:15	MT - ALTO GARÇAS - Próx. BR-364	A sirene está ligada		Alerta de Software	0	NÃO	-16,9346	-53,5489
	04/08/2024 00:10:15	MT - ALTO GARÇAS - Próx. BR-364	O veículo está bloqueado		Status	0	NÃO	-16,9346	-53,5489
	04/08/2024 00:10:15	MT - ALTO GARÇAS - Próx. BR-364	A sirene está ligada		Status	0	NÃO	-16,9346	-53,5489
	04/08/2024 00:08:15	MT - ALTO GARÇAS - Próx. BR-364	A sirene está ligada		Status	0	NÃO	-16,9346	-53,5489
	04/08/2024 00:08:15	MT - ALTO GARÇAS - Próx. BR-364	O veículo está bloqueado		Status	0	NÃO	-16,9346	-53,5489
	04/08/2024 00:06:15	MT - ALTO GARÇAS - Próx. BR-364	O veículo está bloqueado		Status	0	NÃO	-16,9345	-53,5489
	04/08/2024 00:06:15	MT - ALTO GARÇAS - Próx. BR-364	A sirene está ligada		Status	0	NÃO	-16,9345	-53,5489
	04/08/2024 00:04:15	MT - ALTO GARÇAS - Próx. BR-364	A sirene está ligada		Status	0	NÃO	-16,9345	-53,5489
	04/08/2024 00:04:15	MT - ALTO GARÇAS - Próx. BR-364	O veículo está bloqueado		Status	0	NÃO	-16,9345	-53,5489
	04/08/2024 00:02:15	MT - ALTO GARÇAS - Próx. BR-364	O veículo está bloqueado		Status	0	NÃO	-16,9345	-53,5489
	04/08/2024 00:02:15	MT - ALTO GARÇAS - Próx. BR-364	A sirene está ligada		Status	0	NÃO	-16,9345	-53,5489

RELATÓRIO ANALÍTICO POR VEÍCULO






































Período: 01/08/2024 00:00:00 à 08/08/2024 00:00:00

Identificador: QEM8148 LUIZ FH 2019

Placa: QEM8148

- Legenda:**
-  Mensagens enviadas do Veículo (Veículo -> Central)
 -  Mensagens enviadas do Veículo (Controle de Jornada Cliente)
 -  Mensagens enviadas da Central (Central -> Veículo)



Sentido:	Data e Hora:	Localização:	Mensagem:	Modo Emergência	Tipo Mensagem:	Vel. (Km/h)	Log ?	Latitude	Longitude
	04/08/2024 00:02:15	MT - ALTO GARÇAS - Próx. BR-364	A sirene está ligada		Alerta de Software	0	NÃO	-16,9345	-53,5489
	04/08/2024 00:00:15	MT - ALTO GARÇAS - Próx. BR-364	A sirene está ligada		Status	0	NÃO	-16,9345	-53,5489
	04/08/2024 00:00:15	MT - ALTO GARÇAS - Próx. BR-364	O veículo está bloqueado		Status	0	NÃO	-16,9345	-53,5489
	03/08/2024 23:58:15	MT - ALTO GARÇAS - Próx. BR-364	O veículo está bloqueado		Status	0	NÃO	-16,9345	-53,5489
	03/08/2024 23:58:15	MT - ALTO GARÇAS - Próx. BR-364	A sirene está ligada		Status	0	NÃO	-16,9345	-53,5489
	03/08/2024 23:56:15	MT - ALTO GARÇAS - Próx. BR-364	A sirene está ligada		Status	0	NÃO	-16,9345	-53,5489
	03/08/2024 23:56:15	MT - ALTO GARÇAS - Próx. BR-364	O veículo está bloqueado		Status	0	NÃO	-16,9345	-53,5489
	03/08/2024 23:54:15	MT - ALTO GARÇAS - Próx. BR-364	O veículo está bloqueado		Status	0	NÃO	-16,9345	-53,5490
	03/08/2024 23:54:15	MT - ALTO GARÇAS - Próx. BR-364	A sirene está ligada		Status	0	NÃO	-16,9345	-53,5490
	03/08/2024 23:52:15	MT - ALTO GARÇAS - Próx. BR-364	A sirene está ligada		Status	0	NÃO	-16,9345	-53,5490
	03/08/2024 23:52:15	MT - ALTO GARÇAS - Próx. BR-364	O veículo está bloqueado		Status	0	NÃO	-16,9345	-53,5490
	03/08/2024 23:52:15	MT - ALTO GARÇAS - Próx. BR-364	A sirene está ligada		Alerta de Software	0	NÃO	-16,9345	-53,5490
	03/08/2024 23:50:15	MT - ALTO GARÇAS - Próx. BR-364	O veículo está bloqueado		Status	0	NÃO	-16,9345	-53,5490
	03/08/2024 23:50:15	MT - ALTO GARÇAS - Próx. BR-364	A sirene está ligada		Status	0	NÃO	-16,9345	-53,5490
	03/08/2024 23:48:15	MT - ALTO GARÇAS - Próx. BR-364	A sirene está ligada		Status	0	NÃO	-16,9345	-53,5490
	03/08/2024 23:48:15	MT - ALTO GARÇAS - Próx. BR-364	O veículo está bloqueado		Status	0	NÃO	-16,9345	-53,5490
	03/08/2024 23:46:15	MT - ALTO GARÇAS - Próx. BR-364	O veículo está bloqueado		Status	0	NÃO	-16,9345	-53,5490
	03/08/2024 23:46:15	MT - ALTO GARÇAS - Próx. BR-364	A sirene está ligada		Status	0	NÃO	-16,9345	-53,5490
	03/08/2024 23:44:15	MT - ALTO GARÇAS - Próx. BR-364	A sirene está ligada		Status	0	NÃO	-16,9345	-53,5490
	03/08/2024 23:44:15	MT - ALTO GARÇAS - Próx. BR-364	O veículo está bloqueado		Status	0	NÃO	-16,9345	-53,5490
	03/08/2024 23:42:15	MT - ALTO GARÇAS - Próx. BR-364	O veículo está bloqueado		Status	0	NÃO	-16,9345	-53,5490
	03/08/2024 23:42:15	MT - ALTO GARÇAS - Próx. BR-364	A sirene está ligada		Status	0	NÃO	-16,9345	-53,5490
	03/08/2024 23:42:15	MT - ALTO GARÇAS - Próx. BR-364	A sirene está ligada		Alerta de Software	0	NÃO	-16,9345	-53,5490
	03/08/2024 23:40:15	MT - ALTO GARÇAS - Próx. BR-364	A sirene está ligada		Status	0	NÃO	-16,9345	-53,5490
	03/08/2024 23:40:15	MT - ALTO GARÇAS - Próx. BR-364	O veículo está bloqueado		Status	0	NÃO	-16,9345	-53,5490
	03/08/2024 23:38:15	MT - ALTO GARÇAS - Próx. BR-364	O veículo está bloqueado		Status	0	NÃO	-16,9346	-53,5489
	03/08/2024 23:38:15	MT - ALTO GARÇAS - Próx. BR-364	A sirene está ligada		Status	0	NÃO	-16,9346	-53,5489
	03/08/2024 23:36:15	MT - ALTO GARÇAS - Próx. BR-364	A sirene está ligada		Status	0	NÃO	-16,9346	-53,5489
	03/08/2024 23:36:15	MT - ALTO GARÇAS - Próx. BR-364	O veículo está bloqueado		Status	0	NÃO	-16,9346	-53,5489
	03/08/2024 23:34:15	MT - ALTO GARÇAS - Próx. BR-364	O veículo está bloqueado		Status	0	NÃO	-16,9346	-53,5489
	03/08/2024 23:34:15	MT - ALTO GARÇAS - Próx. BR-364	A sirene está ligada		Status	0	NÃO	-16,9346	-53,5489
	03/08/2024 23:32:15	MT - ALTO GARÇAS - Próx. BR-364	A sirene está ligada		Status	0	NÃO	-16,9346	-53,5489
	03/08/2024 23:32:15	MT - ALTO GARÇAS - Próx. BR-364	O veículo está bloqueado		Status	0	NÃO	-16,9346	-53,5489
	03/08/2024 23:32:15	MT - ALTO GARÇAS - Próx. BR-364	A sirene está ligada		Alerta de Software	0	NÃO	-16,9346	-53,5489
	03/08/2024 23:30:15	MT - ALTO GARÇAS - Próx. BR-364	O veículo está bloqueado		Status	0	NÃO	-16,9346	-53,5489
	03/08/2024 23:30:15	MT - ALTO GARÇAS - Próx. BR-364	A sirene está ligada		Status	0	NÃO	-16,9346	-53,5489
	03/08/2024 23:28:15	MT - ALTO GARÇAS - Próx. BR-364	A sirene está ligada		Status	0	NÃO	-16,9345	-53,5489

RELATÓRIO ANALÍTICO POR VEÍCULO





































Período: 01/08/2024 00:00:00 à 08/08/2024 00:00:00

Identificador: QEM8148 LUIZ FH 2019

Placa: QEM8148

- Legenda:**
-  Mensagens enviadas do Veículo (Veículo -> Central)
 -  Mensagens enviadas do Veículo (Controle de Jornada Cliente)
 -  Mensagens enviadas da Central (Central -> Veículo)






Sentido:	Data e Hora:	Localização:	Mensagem:	Modo Emergência	Tipo Mensagem:	Vel. (Km/h)	Log ?	Latitude	Longitude
	03/08/2024 23:28:15	MT - ALTO GARÇAS - Próx. BR-364	O veículo está bloqueado		Status	0	NÃO	-16,9345	-53,5489
	03/08/2024 23:26:48	MENSAGEM ENVIADA PELA CENTRAL Enviada por: integração		Temporizador 10-10 / 6 hora(s)	Comando		-		
	03/08/2024 23:26:15	MT - ALTO GARÇAS - Próx. BR-364	O veículo está bloqueado		Status	0	NÃO	-16,9345	-53,5489
	03/08/2024 23:26:15	MT - ALTO GARÇAS - Próx. BR-364	A sirene está ligada		Status	0	NÃO	-16,9345	-53,5489
	03/08/2024 23:24:15	MT - ALTO GARÇAS - Próx. BR-364	A sirene está ligada		Status	0	NÃO	-16,9345	-53,5489
	03/08/2024 23:24:15	MT - ALTO GARÇAS - Próx. BR-364	O veículo está bloqueado		Status	0	NÃO	-16,9345	-53,5489
	03/08/2024 23:22:15	MT - ALTO GARÇAS - Próx. BR-364	O veículo está bloqueado		Status	0	NÃO	-16,9345	-53,5489
	03/08/2024 23:22:15	MT - ALTO GARÇAS - Próx. BR-364	A sirene está ligada		Status	0	NÃO	-16,9345	-53,5489
	03/08/2024 23:22:15	MT - ALTO GARÇAS - Próx. BR-364	A sirene está ligada		Alerta de Software	0	NÃO	-16,9345	-53,5489
	03/08/2024 23:20:15	MT - ALTO GARÇAS - Próx. BR-364	A sirene está ligada		Status	0	NÃO	-16,9345	-53,5489
	03/08/2024 23:20:15	MT - ALTO GARÇAS - Próx. BR-364	O veículo está bloqueado		Status	0	NÃO	-16,9345	-53,5489
	03/08/2024 23:18:15	MT - ALTO GARÇAS - Próx. BR-364	O veículo está bloqueado		Status	0	NÃO	-16,9345	-53,5489
	03/08/2024 23:18:15	MT - ALTO GARÇAS - Próx. BR-364	A sirene está ligada		Status	0	NÃO	-16,9345	-53,5489
	03/08/2024 23:16:15	MT - ALTO GARÇAS - Próx. BR-364	A sirene está ligada		Status	0	NÃO	-16,9345	-53,5489
	03/08/2024 23:16:15	MT - ALTO GARÇAS - Próx. BR-364	O veículo está bloqueado		Status	0	NÃO	-16,9345	-53,5489
	03/08/2024 23:15:38	MENSAGEM ENVIADA PELA CENTRAL Enviada por: integração		Ligar Sirene	Comando		-		
	03/08/2024 23:14:15	MT - ALTO GARÇAS - Próx. BR-364	O veículo está bloqueado		Status	0	NÃO	-16,9345	-53,5489
	03/08/2024 23:14:15	MT - ALTO GARÇAS - Próx. BR-364	A sirene está ligada		Status	0	NÃO	-16,9345	-53,5489
	03/08/2024 23:12:15	MT - ALTO GARÇAS - Próx. BR-364	A sirene está ligada		Status	0	NÃO	-16,9345	-53,5489
	03/08/2024 23:12:15	MT - ALTO GARÇAS - Próx. BR-364	O veículo está bloqueado		Status	0	NÃO	-16,9345	-53,5489
	03/08/2024 23:12:15	MT - ALTO GARÇAS - Próx. BR-364	A sirene está ligada		Alerta de Software	0	NÃO	-16,9345	-53,5489
	03/08/2024 23:10:22	MENSAGEM ENVIADA PELA CENTRAL Enviada por: integração		Temporizador 05-05 / 1 hora(s)	Comando		-		
	03/08/2024 23:10:20	MENSAGEM ENVIADA PELA CENTRAL Enviada por: integração		MENSAGEM IIVRE:REINICIO?	Macro		-		
	03/08/2024 23:10:15	MT - ALTO GARÇAS - Próx. BR-364	O veículo está bloqueado		Status	0	NÃO	-16,9346	-53,5489
	03/08/2024 23:10:15	MT - ALTO GARÇAS - Próx. BR-364	A sirene está ligada		Status	0	NÃO	-16,9346	-53,5489
	03/08/2024 23:08:15	MT - ALTO GARÇAS - Próx. BR-364	A sirene está ligada		Status	0	NÃO	-16,9346	-53,5489
	03/08/2024 23:08:15	MT - ALTO GARÇAS - Próx. BR-364	O veículo está bloqueado		Status	0	NÃO	-16,9346	-53,5489
	03/08/2024 23:06:15	MT - ALTO GARÇAS - Próx. BR-364	O veículo está bloqueado		Status	0	NÃO	-16,9346	-53,5489
	03/08/2024 23:06:15	MT - ALTO GARÇAS - Próx. BR-364	A sirene está ligada		Status	0	NÃO	-16,9346	-53,5489
	03/08/2024 23:04:15	MT - ALTO GARÇAS - Próx. BR-364	A sirene está ligada		Status	0	NÃO	-16,9346	-53,5489
	03/08/2024 23:04:15	MT - ALTO GARÇAS - Próx. BR-364	O veículo está bloqueado		Status	0	NÃO	-16,9346	-53,5489
	03/08/2024 23:02:15	MT - ALTO GARÇAS - Próx. BR-364	O veículo está bloqueado		Status	0	NÃO	-16,9346	-53,5489
	03/08/2024 23:02:15	MT - ALTO GARÇAS - Próx. BR-364	A sirene está ligada		Status	0	NÃO	-16,9346	-53,5489
	03/08/2024 23:02:15	MT - ALTO GARÇAS - Próx. BR-364	A sirene está ligada		Alerta de Software	0	NÃO	-16,9346	-53,5489
	03/08/2024 23:00:15	MT - ALTO GARÇAS - Próx. BR-364	A sirene está ligada		Status	0	NÃO	-16,9346	-53,5489
	03/08/2024 23:00:15	MT - ALTO GARÇAS - Próx. BR-364	O veículo está bloqueado		Status	0	NÃO	-16,9346	-53,5489

RELATÓRIO ANALÍTICO POR VEÍCULO






































Período: 01/08/2024 00:00:00 à 08/08/2024 00:00:00

Identificador: QEM8148 LUIZ FH 2019

Placa: QEM8148

- Legenda:**
-  Mensagens enviadas do Veículo (Veículo -> Central)
 -  Mensagens enviadas do Veículo (Controle de Jornada Cliente)
 -  Mensagens enviadas da Central (Central -> Veículo)



Sentido:	Data e Hora:	Localização:	Mensagem:	Modo Emergência	Tipo Mensagem:	Vel. (Km/h)	Log ?	Latitude	Longitude
	03/08/2024 22:58:15	MT - ALTO GARÇAS - Próx. BR-364	O veículo está bloqueado		Status	0	NÃO	-16,9345	-53,5489
	03/08/2024 22:58:15	MT - ALTO GARÇAS - Próx. BR-364	A sirene está ligada		Status	0	NÃO	-16,9345	-53,5489
	03/08/2024 22:56:15	MT - ALTO GARÇAS - Próx. BR-364	A sirene está ligada		Status	0	NÃO	-16,9345	-53,5489
	03/08/2024 22:56:15	MT - ALTO GARÇAS - Próx. BR-364	O veículo está bloqueado		Status	0	NÃO	-16,9345	-53,5489
	03/08/2024 22:54:15	MT - ALTO GARÇAS - Próx. BR-364	O veículo está bloqueado		Status	0	NÃO	-16,9345	-53,5489
	03/08/2024 22:54:15	MT - ALTO GARÇAS - Próx. BR-364	A sirene está ligada		Status	0	NÃO	-16,9345	-53,5489
	03/08/2024 22:52:15	MT - ALTO GARÇAS - Próx. BR-364	A sirene está ligada		Status	0	NÃO	-16,9345	-53,5489
	03/08/2024 22:52:15	MT - ALTO GARÇAS - Próx. BR-364	O veículo está bloqueado		Status	0	NÃO	-16,9345	-53,5489
	03/08/2024 22:52:15	MT - ALTO GARÇAS - Próx. BR-364	A sirene está ligada		Alerta de Software	0	NÃO	-16,9345	-53,5489
	03/08/2024 22:50:15	MT - ALTO GARÇAS - Próx. BR-364	O veículo está bloqueado		Status	0	NÃO	-16,9345	-53,5489
	03/08/2024 22:50:15	MT - ALTO GARÇAS - Próx. BR-364	A sirene está ligada		Status	0	NÃO	-16,9345	-53,5489
	03/08/2024 22:48:15	MT - ALTO GARÇAS - Próx. BR-364	A sirene está ligada		Status	0	NÃO	-16,9345	-53,5489
	03/08/2024 22:48:15	MT - ALTO GARÇAS - Próx. BR-364	O veículo está bloqueado		Status	0	NÃO	-16,9345	-53,5489
	03/08/2024 22:46:15	MT - ALTO GARÇAS - Próx. BR-364	O veículo está bloqueado		Status	0	NÃO	-16,9345	-53,5489
	03/08/2024 22:46:15	MT - ALTO GARÇAS - Próx. BR-364	A sirene está ligada		Status	0	NÃO	-16,9345	-53,5489
	03/08/2024 22:44:15	MT - ALTO GARÇAS - Próx. BR-364	A sirene está ligada		Status	0	NÃO	-16,9345	-53,5489
	03/08/2024 22:44:15	MT - ALTO GARÇAS - Próx. BR-364	O veículo está bloqueado		Status	0	NÃO	-16,9345	-53,5489
	03/08/2024 22:42:15	MT - ALTO GARÇAS - Próx. BR-364	O veículo está bloqueado		Status	0	NÃO	-16,9345	-53,5489
	03/08/2024 22:42:15	MT - ALTO GARÇAS - Próx. BR-364	A sirene está ligada		Status	0	NÃO	-16,9345	-53,5489
	03/08/2024 22:42:15	MT - ALTO GARÇAS - Próx. BR-364	A sirene está ligada		Alerta de Software	0	NÃO	-16,9345	-53,5489
	03/08/2024 22:40:15	MT - ALTO GARÇAS - Próx. BR-364	A sirene está ligada		Status	0	NÃO	-16,9345	-53,5489
	03/08/2024 22:40:15	MT - ALTO GARÇAS - Próx. BR-364	O veículo está bloqueado		Status	0	NÃO	-16,9345	-53,5489
	03/08/2024 22:38:15	MT - ALTO GARÇAS - Próx. BR-364	O veículo está bloqueado		Status	0	NÃO	-16,9345	-53,5489
	03/08/2024 22:38:15	MT - ALTO GARÇAS - Próx. BR-364	A sirene está ligada		Status	0	NÃO	-16,9345	-53,5489
	03/08/2024 22:36:15	MT - ALTO GARÇAS - Próx. BR-364	A sirene está ligada		Status	0	NÃO	-16,9345	-53,5489
	03/08/2024 22:36:15	MT - ALTO GARÇAS - Próx. BR-364	O veículo está bloqueado		Status	0	NÃO	-16,9345	-53,5489
	03/08/2024 22:34:15	MT - ALTO GARÇAS - Próx. BR-364	O veículo está bloqueado		Status	0	NÃO	-16,9345	-53,5489
	03/08/2024 22:34:15	MT - ALTO GARÇAS - Próx. BR-364	A sirene está ligada		Status	0	NÃO	-16,9345	-53,5489
	03/08/2024 22:32:15	MT - ALTO GARÇAS - Próx. BR-364	A sirene está ligada		Status	0	NÃO	-16,9345	-53,5489
	03/08/2024 22:32:15	MT - ALTO GARÇAS - Próx. BR-364	O veículo está bloqueado		Status	0	NÃO	-16,9345	-53,5489
	03/08/2024 22:32:15	MT - ALTO GARÇAS - Próx. BR-364	A sirene está ligada		Alerta de Software	0	NÃO	-16,9345	-53,5489
	03/08/2024 22:30:15	MT - ALTO GARÇAS - Próx. BR-364	O veículo está bloqueado		Status	0	NÃO	-16,9345	-53,5489
	03/08/2024 22:30:15	MT - ALTO GARÇAS - Próx. BR-364	A sirene está ligada		Status	0	NÃO	-16,9345	-53,5489
	03/08/2024 22:28:15	MT - ALTO GARÇAS - Próx. BR-364	A sirene está ligada		Status	0	NÃO	-16,9345	-53,5489
	03/08/2024 22:28:15	MT - ALTO GARÇAS - Próx. BR-364	O veículo está bloqueado		Status	0	NÃO	-16,9345	-53,5489
	03/08/2024 22:26:15	MT - ALTO GARÇAS - Próx. BR-364	O veículo está bloqueado		Status	0	NÃO	-16,9345	-53,5489
	03/08/2024 22:26:15	MT - ALTO GARÇAS - Próx. BR-364	A sirene está ligada		Status	0	NÃO	-16,9345	-53,5489

RELATÓRIO ANALÍTICO POR VEÍCULO






































Período: 01/08/2024 00:00:00 à 08/08/2024 00:00:00

Identificador: QEM8148 LUIZ FH 2019

Placa: QEM8148

- Legenda:**
-  Mensagens enviadas do Veículo (Veículo -> Central)
 -  Mensagens enviadas do Veículo (Controle de Jornada Cliente)
 -  Mensagens enviadas da Central (Central -> Veículo)



Sentido:	Data e Hora:	Localização:	Mensagem:	Modo Emergência	Tipo Mensagem:	Vel. (Km/h)	Log ?	Latitude	Longitude
	03/08/2024 22:24:15	MT - ALTO GARÇAS - Próx. BR-364	A sirene está ligada		Status	0	NÃO	-16,9345	-53,5489
	03/08/2024 22:24:15	MT - ALTO GARÇAS - Próx. BR-364	O veículo está bloqueado		Status	0	NÃO	-16,9345	-53,5489
	03/08/2024 22:22:15	MT - ALTO GARÇAS - Próx. BR-364	O veículo está bloqueado		Status	0	NÃO	-16,9345	-53,5489
	03/08/2024 22:22:15	MT - ALTO GARÇAS - Próx. BR-364	A sirene está ligada		Status	0	NÃO	-16,9345	-53,5489
	03/08/2024 22:22:15	MT - ALTO GARÇAS - Próx. BR-364	A sirene está ligada		Alerta de Software	0	NÃO	-16,9345	-53,5489
	03/08/2024 22:20:15	MT - ALTO GARÇAS - Próx. BR-364	A sirene está ligada		Status	0	NÃO	-16,9345	-53,5489
	03/08/2024 22:20:15	MT - ALTO GARÇAS - Próx. BR-364	O veículo está bloqueado		Status	0	NÃO	-16,9345	-53,5489
	03/08/2024 22:18:15	MT - ALTO GARÇAS - Próx. BR-364	O veículo está bloqueado		Status	0	NÃO	-16,9345	-53,5489
	03/08/2024 22:18:15	MT - ALTO GARÇAS - Próx. BR-364	A sirene está ligada		Status	0	NÃO	-16,9345	-53,5489
	03/08/2024 22:16:15	MT - ALTO GARÇAS - Próx. BR-364	A sirene está ligada		Status	0	NÃO	-16,9345	-53,5489
	03/08/2024 22:16:15	MT - ALTO GARÇAS - Próx. BR-364	O veículo está bloqueado		Status	0	NÃO	-16,9345	-53,5489
	03/08/2024 22:14:15	MT - ALTO GARÇAS - Próx. BR-364	A sirene está ligada		Alerta de Software	0	NÃO	-16,9345	-53,5489
	03/08/2024 22:14:15	MT - ALTO GARÇAS - Próx. BR-364	O veículo está bloqueado		Status	0	NÃO	-16,9345	-53,5489
	03/08/2024 22:14:15	MT - ALTO GARÇAS - Próx. BR-364	A sirene está ligada		Status	0	NÃO	-16,9345	-53,5489
	03/08/2024 22:12:15	MT - ALTO GARÇAS - Próx. BR-364	A sirene está ligada		Status	0	NÃO	-16,9345	-53,5489
	03/08/2024 22:12:15	MT - ALTO GARÇAS - Próx. BR-364	O veículo está bloqueado		Status	0	NÃO	-16,9345	-53,5489
	03/08/2024 22:12:15	MT - ALTO GARÇAS - Próx. BR-364	A sirene está ligada		Alerta de Software	0	NÃO	-16,9345	-53,5489
	03/08/2024 22:10:15	MT - ALTO GARÇAS - Próx. BR-364	O veículo está bloqueado		Status	0	NÃO	-16,9345	-53,5489
	03/08/2024 22:10:15	MT - ALTO GARÇAS - Próx. BR-364	A sirene está ligada		Status	0	NÃO	-16,9345	-53,5489
	03/08/2024 22:08:15	MT - ALTO GARÇAS - Próx. BR-364	A sirene está ligada		Status	0	NÃO	-16,9345	-53,5489
	03/08/2024 22:08:15	MT - ALTO GARÇAS - Próx. BR-364	O veículo está bloqueado		Status	0	NÃO	-16,9345	-53,5489
	03/08/2024 22:08:15	MT - ALTO GARÇAS - Próx. BR-364	A sirene está ligada		Alerta de Software	0	NÃO	-16,9345	-53,5489
	03/08/2024 22:06:15	MT - ALTO GARÇAS - Próx. BR-364	O veículo está bloqueado		Status	0	NÃO	-16,9345	-53,5489
	03/08/2024 22:06:15	MT - ALTO GARÇAS - Próx. BR-364	A sirene está ligada		Status	0	NÃO	-16,9345	-53,5489
	03/08/2024 22:04:15	MT - ALTO GARÇAS - Próx. BR-364	A sirene está ligada		Status	0	NÃO	-16,9345	-53,5489
	03/08/2024 22:04:15	MT - ALTO GARÇAS - Próx. BR-364	O veículo está bloqueado		Status	0	NÃO	-16,9345	-53,5489
	03/08/2024 22:02:15	MT - ALTO GARÇAS - Próx. BR-364	O veículo está bloqueado		Status	0	NÃO	-16,9345	-53,5489
	03/08/2024 22:02:15	MT - ALTO GARÇAS - Próx. BR-364	A sirene está ligada		Status	0	NÃO	-16,9345	-53,5489
	03/08/2024 22:02:15	MT - ALTO GARÇAS - Próx. BR-364	A sirene está ligada		Alerta de Software	0	NÃO	-16,9345	-53,5489
	03/08/2024 22:00:15	MT - ALTO GARÇAS - Próx. BR-364	Porta do Motorista aberta		Evento	0	NÃO	-16,9345	-53,5489
	03/08/2024 22:00:15	MT - ALTO GARÇAS - Próx. BR-364	A sirene está ligada		Status	0	NÃO	-16,9345	-53,5489
	03/08/2024 22:00:15	MT - ALTO GARÇAS - Próx. BR-364	O veículo está bloqueado		Status	0	NÃO	-16,9345	-53,5489
	03/08/2024 21:58:40	MT - ALTO GARÇAS - Próx. BR-364	O veículo está bloqueado		Status	0	NÃO	-16,9345	-53,5489
	03/08/2024 21:58:40	MT - ALTO GARÇAS - Próx. BR-364	A sirene está ligada		Status	0	NÃO	-16,9345	-53,5489
	03/08/2024 21:58:40	MT - ALTO GARÇAS - Próx. BR-364	A sirene está ligada		Alerta de Software	0	NÃO	-16,9345	-53,5489
	03/08/2024 21:56:40	MT - ALTO GARÇAS - Próx. BR-364	A sirene está ligada		Status	0	NÃO	-16,9345	-53,5489
	03/08/2024 21:56:40	MT - ALTO GARÇAS - Próx. BR-364	O veículo está bloqueado		Status	0	NÃO	-16,9345	-53,5489

RELATÓRIO ANALÍTICO POR VEÍCULO






































Período: 01/08/2024 00:00:00 à 08/08/2024 00:00:00

Identificador: QEM8148 LUIZ FH 2019

Placa: QEM8148

- Legenda:**
-  Mensagens enviadas do Veículo (Veículo -> Central)
 -  Mensagens enviadas do Veículo (Controle de Jornada Cliente)
 -  Mensagens enviadas da Central (Central -> Veículo)



Sentido:	Data e Hora:	Localização:	Mensagem:	Modo Emergência	Tipo Mensagem:	Vel. (Km/h)	Log ?	Latitude	Longitude
	03/08/2024 21:54:40	MT - ALTO GARÇAS - Próx. BR-364	O veículo está bloqueado		Status	0	NÃO	-16,9345	-53,5489
	03/08/2024 21:54:40	MT - ALTO GARÇAS - Próx. BR-364	A sirene está ligada		Status	0	NÃO	-16,9345	-53,5489
	03/08/2024 21:52:40	MT - ALTO GARÇAS - Próx. BR-364	A sirene está ligada		Status	0	NÃO	-16,9345	-53,5489
	03/08/2024 21:52:40	MT - ALTO GARÇAS - Próx. BR-364	O veículo está bloqueado		Status	0	NÃO	-16,9345	-53,5489
	03/08/2024 21:52:40	MT - ALTO GARÇAS - Próx. BR-364	A sirene está ligada		Alerta de Software	0	NÃO	-16,9345	-53,5489
	03/08/2024 21:50:40	MT - ALTO GARÇAS - Próx. BR-364	O veículo está bloqueado		Status	0	NÃO	-16,9345	-53,5489
	03/08/2024 21:50:40	MT - ALTO GARÇAS - Próx. BR-364	A sirene está ligada		Status	0	NÃO	-16,9345	-53,5489
	03/08/2024 21:48:40	MT - ALTO GARÇAS - Próx. BR-364	A sirene está ligada		Status	0	NÃO	-16,9345	-53,5489
	03/08/2024 21:48:40	MT - ALTO GARÇAS - Próx. BR-364	O veículo está bloqueado		Status	0	NÃO	-16,9345	-53,5489
	03/08/2024 21:48:40	MT - ALTO GARÇAS - Próx. BR-364	A sirene está ligada		Alerta de Software	0	NÃO	-16,9345	-53,5489
	03/08/2024 21:46:40	MT - ALTO GARÇAS - Próx. BR-364	O veículo está bloqueado		Status	0	NÃO	-16,9345	-53,5489
	03/08/2024 21:46:40	MT - ALTO GARÇAS - Próx. BR-364	A sirene está ligada		Status	0	NÃO	-16,9345	-53,5489
	03/08/2024 21:44:40	MT - ALTO GARÇAS - Próx. BR-364	A sirene está ligada		Status	0	NÃO	-16,9346	-53,5489
	03/08/2024 21:44:40	MT - ALTO GARÇAS - Próx. BR-364	O veículo está bloqueado		Status	0	NÃO	-16,9346	-53,5489
	03/08/2024 21:42:40	MT - ALTO GARÇAS - Próx. BR-364	O veículo está bloqueado		Status	0	NÃO	-16,9346	-53,5489
	03/08/2024 21:42:40	MT - ALTO GARÇAS - Próx. BR-364	A sirene está ligada		Status	0	NÃO	-16,9346	-53,5489
	03/08/2024 21:42:40	MT - ALTO GARÇAS - Próx. BR-364	A sirene está ligada		Alerta de Software	0	NÃO	-16,9346	-53,5489
	03/08/2024 21:40:40	MT - ALTO GARÇAS - Próx. BR-364	A sirene está ligada		Status	0	NÃO	-16,9346	-53,5489
	03/08/2024 21:40:40	MT - ALTO GARÇAS - Próx. BR-364	O veículo está bloqueado		Status	0	NÃO	-16,9346	-53,5489
	03/08/2024 21:38:40	MT - ALTO GARÇAS - Próx. BR-364	O veículo está bloqueado		Status	0	NÃO	-16,9346	-53,5489
	03/08/2024 21:38:40	MT - ALTO GARÇAS - Próx. BR-364	A sirene está ligada		Status	0	NÃO	-16,9346	-53,5489
	03/08/2024 21:38:40	MT - ALTO GARÇAS - Próx. BR-364	A sirene está ligada		Alerta de Software	0	NÃO	-16,9346	-53,5489
	03/08/2024 21:36:40	MT - ALTO GARÇAS - Próx. BR-364	A sirene está ligada		Status	0	NÃO	-16,9346	-53,5489
	03/08/2024 21:36:40	MT - ALTO GARÇAS - Próx. BR-364	O veículo está bloqueado		Status	0	NÃO	-16,9346	-53,5489
	03/08/2024 21:34:40	MT - ALTO GARÇAS - Próx. BR-364	O veículo está bloqueado		Status	0	NÃO	-16,9346	-53,5489
	03/08/2024 21:34:40	MT - ALTO GARÇAS - Próx. BR-364	A sirene está ligada		Status	0	NÃO	-16,9346	-53,5489
	03/08/2024 21:32:40	MT - ALTO GARÇAS - Próx. BR-364	A sirene está ligada		Status	0	NÃO	-16,9346	-53,5489
	03/08/2024 21:32:40	MT - ALTO GARÇAS - Próx. BR-364	O veículo está bloqueado		Status	0	NÃO	-16,9346	-53,5489
	03/08/2024 21:32:40	MT - ALTO GARÇAS - Próx. BR-364	A sirene está ligada		Alerta de Software	0	NÃO	-16,9346	-53,5489
	03/08/2024 21:30:40	MT - ALTO GARÇAS - Próx. BR-364	O veículo está bloqueado		Status	0	NÃO	-16,9346	-53,5489
	03/08/2024 21:30:40	MT - ALTO GARÇAS - Próx. BR-364	A sirene está ligada		Status	0	NÃO	-16,9346	-53,5489
	03/08/2024 21:30:40	MT - ALTO GARÇAS - Próx. BR-364	Porta do Motorista aberta		Evento	0	NÃO	-16,9346	-53,5489
	03/08/2024 21:29:41	MT - ALTO GARÇAS - Próx. BR-364	A sirene está ligada		Status	0	NÃO	-16,9346	-53,5489
	03/08/2024 21:29:41	MT - ALTO GARÇAS - Próx. BR-364	O veículo está bloqueado		Status	0	NÃO	-16,9346	-53,5489
	03/08/2024 21:29:41	MT - ALTO GARÇAS - Próx. BR-364	A sirene está ligada		Alerta de Software	0	NÃO	-16,9346	-53,5489
	03/08/2024 21:27:41	MT - ALTO GARÇAS - Próx. BR-364	O veículo está bloqueado		Status	0	NÃO	-16,9346	-53,5489
	03/08/2024 21:27:41	MT - ALTO GARÇAS - Próx. BR-364	A sirene está ligada		Status	0	NÃO	-16,9346	-53,5489

RELATÓRIO ANALÍTICO POR VEÍCULO



































Período: 01/08/2024 00:00:00 à 08/08/2024 00:00:00

Identificador: QEM8148 LUIZ FH 2019

Placa: QEM8148

- Legenda:**
-  Mensagens enviadas do Veículo (Veículo -> Central)
 -  Mensagens enviadas do Veículo (Controle de Jornada Cliente)
 -  Mensagens enviadas da Central (Central -> Veículo)






Sentido:	Data e Hora:	Localização:	Mensagem:	Modo Emergência	Tipo Mensagem:	Vel. (Km/h)	Log ?	Latitude	Longitude
	03/08/2024 21:25:41	MT - ALTO GARÇAS - Próx. BR-364	A sirene está ligada		Status	0	NÃO	-16,9346	-53,5489
	03/08/2024 21:25:41	MT - ALTO GARÇAS - Próx. BR-364	O veículo está bloqueado		Status	0	NÃO	-16,9346	-53,5489
	03/08/2024 21:24:17	MT - ALTO GARÇAS - Próx. BR-364	O veículo está bloqueado		Status	0	NÃO	-16,9346	-53,5489
	03/08/2024 21:24:17	MT - ALTO GARÇAS - Próx. BR-364	Porta do Motorista aberta		Evento	0	NÃO	-16,9346	-53,5489
	03/08/2024 21:24:17	MT - ALTO GARÇAS - Próx. BR-364	A sirene está ligada		Status	0	NÃO	-16,9346	-53,5489
	03/08/2024 21:24:04	MENSAGEM ENVIADA PELA CENTRAL Enviada por: integração	MENSAGEM IIVRE:VEICULO BLOQUEADO		Macro		-		
	03/08/2024 21:24:00	MENSAGEM ENVIADA PELA CENTRAL Enviada por: integração	Ligar Bloqueio		Comando		-		
	03/08/2024 21:23:41	MT - ALTO GARÇAS - Próx. BR-364	Porta do Motorista aberta		Status	0	NÃO	-16,9346	-53,5489
	03/08/2024 21:23:41	MT - ALTO GARÇAS - Próx. BR-364	A sirene está ligada		Status	0	NÃO	-16,9346	-53,5489
	03/08/2024 21:23:41	MT - ALTO GARÇAS - Próx. BR-364	O veículo está bloqueado		Status	0	NÃO	-16,9346	-53,5489
	03/08/2024 21:22:24	MT - ALTO GARÇAS - Próx. BR-364	A sirene está ligada		Alerta de Software		NÃO	-16,9346	-53,5489
			10 PERNOITE 10 PERNOITE: LOCAL:POSTO PREVISAO DE REINICIO DATA:03/08/24 HORA:21:38 ID MOTORISTA:5719		Macro		NÃO	-16,9346	-53,5489
	03/08/2024 21:22:24	MT - ALTO GARÇAS - Próx. BR-364							
	03/08/2024 21:21:41	MT - ALTO GARÇAS - Próx. BR-364	A sirene está ligada		Status	0	NÃO	-16,9346	-53,5489
	03/08/2024 21:21:41	MT - ALTO GARÇAS - Próx. BR-364	Porta do Motorista aberta		Evento	0	NÃO	-16,9346	-53,5489
	03/08/2024 21:20:56	MT - ALTO GARÇAS - Próx. BR-364	A sirene está ligada		Status	0	NÃO	-16,9346	-53,5489
	03/08/2024 21:20:56	MT - ALTO GARÇAS - Próx. BR-364	Ignição desligada		Evento	0	NÃO	-16,9346	-53,5489
	03/08/2024 21:20:53	MT - ALTO GARÇAS - Próx. BR-364	A sirene está ligada		Status	0	NÃO	-16,9346	-53,5489
	03/08/2024 21:20:53	MT - ALTO GARÇAS - Próx. BR-364	Ignição ligada		Status	0	NÃO	-16,9346	-53,5489
	03/08/2024 21:18:53	MT - ALTO GARÇAS - Próx. BR-364	Ignição ligada		Status	0	NÃO	-16,9346	-53,5489
	03/08/2024 21:18:53	MT - ALTO GARÇAS - Próx. BR-364	A sirene está ligada		Status	0	NÃO	-16,9346	-53,5489
	03/08/2024 21:18:53	MT - ALTO GARÇAS - Próx. BR-364	A sirene está ligada		Alerta de Software	0	NÃO	-16,9346	-53,5489
	03/08/2024 21:16:53	MT - ALTO GARÇAS - Próx. BR-364	A sirene está ligada		Status	3	NÃO	-16,9346	-53,5489
	03/08/2024 21:16:53	MT - ALTO GARÇAS - Próx. BR-364	Ignição ligada		Status	3	NÃO	-16,9346	-53,5489
	03/08/2024 21:14:53	MT - ALTO GARÇAS - Próx. BR-364	Ignição ligada		Status	0	NÃO	-16,9348	-53,5487
	03/08/2024 21:14:53	MT - ALTO GARÇAS - Próx. BR-364	A sirene está ligada		Status	0	NÃO	-16,9348	-53,5487
	03/08/2024 21:12:53	MT - ALTO GARÇAS - Próx. BR-364	A sirene está ligada		Status	6	NÃO	-16,9352	-53,5482
	03/08/2024 21:12:53	MT - ALTO GARÇAS - Próx. BR-364	Ignição ligada		Status	6	NÃO	-16,9352	-53,5482
	03/08/2024 21:12:53	MT - ALTO GARÇAS - Próx. BR-364	A sirene está ligada		Alerta de Software	6	NÃO	-16,9352	-53,5482
	03/08/2024 21:10:53	MT - ALTO GARÇAS - BR-364	Ignição ligada		Status	23	NÃO	-16,9333	-53,5368
	03/08/2024 21:10:53	MT - ALTO GARÇAS - BR-364	A sirene está ligada		Status	23	NÃO	-16,9333	-53,5368
	03/08/2024 21:08:53	MT - ALTO GARÇAS - Avenida Brasília	A sirene está ligada		Status	15	NÃO	-16,9377	-53,5334
	03/08/2024 21:08:53	MT - ALTO GARÇAS - Avenida Brasília	Ignição ligada		Status	15	NÃO	-16,9377	-53,5334
	03/08/2024 21:08:53	MT - ALTO GARÇAS - Avenida Brasília	A sirene está ligada		Alerta de Software	15	NÃO	-16,9377	-53,5334

RELATÓRIO ANALÍTICO POR VEÍCULO






































Período: 01/08/2024 00:00:00 à 08/08/2024 00:00:00

Identificador: QEM8148 LUIZ FH 2019

Placa: QEM8148

- Legenda:**
-  Mensagens enviadas do Veículo (Veículo -> Central)
 -  Mensagens enviadas do Veículo (Controle de Jornada Cliente)
 -  Mensagens enviadas da Central (Central -> Veículo)






Sentido:	Data e Hora:	Localização:	Mensagem:	Modo Emergência	Tipo Mensagem:	Vel. (Km/h)	Log ?	Latitude	Longitude
	03/08/2024 21:06:53	MT - ALTO GARÇAS - BR-364	Ignição ligada		Status	15	NÃO	-16,9457	-53,5294
	03/08/2024 21:06:53	MT - ALTO GARÇAS - BR-364	A sirene está ligada		Status	15	NÃO	-16,9457	-53,5294
	03/08/2024 21:04:53	MT - ALTO GARÇAS - Próx. BR-364	A sirene está ligada		Status	0	NÃO	-16,9495	-53,5275
	03/08/2024 21:04:53	MT - ALTO GARÇAS - Próx. BR-364	Ignição ligada		Status	0	NÃO	-16,9495	-53,5275
	03/08/2024 21:02:53	MT - ALTO GARÇAS - Próx. BR-364	Ignição ligada		Status	0	NÃO	-16,9495	-53,5275
	03/08/2024 21:02:53	MT - ALTO GARÇAS - Próx. BR-364	A sirene está ligada		Status	0	NÃO	-16,9495	-53,5275
	03/08/2024 21:02:53	MT - ALTO GARÇAS - Próx. BR-364	A sirene está ligada		Alerta de Software	0	NÃO	-16,9495	-53,5275
	03/08/2024 21:00:53	MT - ALTO GARÇAS - BR-364	A sirene está ligada		Status	21	NÃO	-16,9537	-53,5255
	03/08/2024 21:00:53	MT - ALTO GARÇAS - BR-364	Ignição ligada		Status	21	NÃO	-16,9537	-53,5255
	03/08/2024 20:58:53	MT - ALTO GARÇAS - BR-364	A sirene está ligada		Alerta de Software	32	NÃO	-16,9589	-53,5201
	03/08/2024 20:58:53	MT - ALTO GARÇAS - BR-364	Ignição ligada		Status	32	NÃO	-16,9589	-53,5201
	03/08/2024 20:58:53	MT - ALTO GARÇAS - BR-364	A sirene está ligada		Status	32	NÃO	-16,9589	-53,5201
	03/08/2024 20:56:53	MT - ALTO GARÇAS - BR-364	A sirene está ligada		Status	67	NÃO	-16,9752	-53,5126
	03/08/2024 20:56:53	MT - ALTO GARÇAS - BR-364	Ignição ligada		Status	67	NÃO	-16,9752	-53,5126
	03/08/2024 20:56:53	MT - ALTO GARÇAS - BR-364	A sirene está ligada		Alerta de Software	67	NÃO	-16,9752	-53,5126
	03/08/2024 20:55:24	MT - ALTO GARÇAS - BR-364	A sirene está ligada		Alerta de Software	59	NÃO	-16,9902	-53,5077
	03/08/2024 20:55:24	MT - ALTO GARÇAS - BR-364			Posição Normal	59	NÃO	-16,9902	-53,5077
	03/08/2024 20:54:53	MT - ALTO GARÇAS - BR-364	Ignição ligada		Status	48	NÃO	-16,9940	-53,5057
	03/08/2024 20:54:53	MT - ALTO GARÇAS - BR-364	A sirene está ligada		Status	48	NÃO	-16,9940	-53,5057
	03/08/2024 20:52:53	MT - ALTO GARÇAS - BR-364	A sirene está ligada		Status	72	NÃO	-17,0107	-53,4954
	03/08/2024 20:52:53	MT - ALTO GARÇAS - BR-364	Ignição ligada		Status	72	NÃO	-17,0107	-53,4954
	03/08/2024 20:50:53	MT - ALTO GARÇAS - BR-364	A sirene está ligada		Status	19	NÃO	-17,0255	-53,4885
	03/08/2024 20:50:53	MT - ALTO GARÇAS - BR-364	Ignição ligada		Status	19	NÃO	-17,0255	-53,4885
	03/08/2024 20:50:53	MT - ALTO GARÇAS - BR-364	A sirene está ligada		Alerta de Software	19	NÃO	-17,0255	-53,4885
	03/08/2024 20:50:51	MT - ALTO GARÇAS - BR-364			Posição Normal	17	NÃO	-17,0256	-53,4885
	03/08/2024 20:48:53	MT - ALTO GARÇAS - BR-364	Ignição ligada		Status	76	NÃO	-17,0463	-53,4788
	03/08/2024 20:48:53	MT - ALTO GARÇAS - BR-364	A sirene está ligada		Status	76	NÃO	-17,0463	-53,4788
	03/08/2024 20:48:53	MT - ALTO GARÇAS - BR-364	A sirene está ligada		Alerta de Software	76	NÃO	-17,0463	-53,4788
	03/08/2024 20:48:53	MT - ALTO GARÇAS - BR-364	Ignição ligada		Status	76	NÃO	-17,0464	-53,4788
	03/08/2024 20:48:53	MT - ALTO GARÇAS - BR-364	A sirene está ligada		Status	76	NÃO	-17,0464	-53,4788
	03/08/2024 20:45:53	MT - ALTO GARÇAS - BR-364	A sirene está ligada		Status	74	SIM	-17,0667	-53,4693
	03/08/2024 20:45:53	MT - ALTO GARÇAS - BR-364	Ignição ligada		Status	74	SIM	-17,0667	-53,4693
	03/08/2024 20:43:53	MT - ALTO GARÇAS - BR-364	A sirene está ligada		Alerta de Software	68	NÃO	-17,0852	-53,4664
	03/08/2024 20:43:53	MT - ALTO GARÇAS - BR-364	A sirene está ligada		Status	68	NÃO	-17,0852	-53,4664
	03/08/2024 20:43:53	MT - ALTO GARÇAS - BR-364	Ignição ligada		Status	68	NÃO	-17,0852	-53,4664
	03/08/2024 20:41:53	MT - ALTO GARÇAS - BR-364	Ignição ligada		Status	70	NÃO	-17,1047	-53,4588
	03/08/2024 20:41:53	MT - ALTO GARÇAS - BR-364	A sirene está ligada		Status	70	NÃO	-17,1047	-53,4588

RELATÓRIO ANALÍTICO POR VEÍCULO






































Período: 01/08/2024 00:00:00 à 08/08/2024 00:00:00

Identificador: QEM8148 LUIZ FH 2019

Placa: QEM8148

- Legenda:**
-  Mensagens enviadas do Veículo (Veículo -> Central)
 -  Mensagens enviadas do Veículo (Controle de Jornada Cliente)
 -  Mensagens enviadas da Central (Central -> Veículo)






Sentido:	Data e Hora:	Localização:	Mensagem:	Modo Emergência	Tipo Mensagem:	Vel. (Km/h)	Log ?	Latitude	Longitude
	03/08/2024 20:41:53	MT - ALTO GARÇAS - BR-364	A sirene está ligada		Alerta de Software	70	NÃO	-17,1047	-53,4588
	03/08/2024 20:39:53	MT - ALTO ARAGUAIA - BR-364	A sirene está ligada		Status	79	NÃO	-17,1227	-53,4500
	03/08/2024 20:39:53	MT - ALTO ARAGUAIA - BR-364	Ignição ligada		Status	79	NÃO	-17,1227	-53,4500
	03/08/2024 20:37:53	MT - ALTO ARAGUAIA - BR-364	Ignição ligada		Status	63	NÃO	-17,1378	-53,4352
	03/08/2024 20:37:53	MT - ALTO ARAGUAIA - BR-364	A sirene está ligada		Status	63	NÃO	-17,1378	-53,4352
	03/08/2024 20:35:53	MT - ALTO ARAGUAIA - BR-364	A sirene está ligada		Status	54	NÃO	-17,1506	-53,4189
	03/08/2024 20:35:53	MT - ALTO ARAGUAIA - BR-364	Ignição ligada		Status	54	NÃO	-17,1506	-53,4189
	03/08/2024 20:35:53	MT - ALTO ARAGUAIA - BR-364	A sirene está ligada		Alerta de Software	54	NÃO	-17,1506	-53,4189
	03/08/2024 20:33:53	MT - ALTO ARAGUAIA - BR-364	A sirene está ligada		Alerta de Software	62	NÃO	-17,1650	-53,4096
	03/08/2024 20:33:53	MT - ALTO ARAGUAIA - BR-364	Ignição ligada		Status	62	NÃO	-17,1650	-53,4096
	03/08/2024 20:33:53	MT - ALTO ARAGUAIA - BR-364	A sirene está ligada		Status	62	NÃO	-17,1650	-53,4096
	03/08/2024 20:31:53	MT - ALTO ARAGUAIA - BR-364	A sirene está ligada		Status	55	NÃO	-17,1743	-53,3928
	03/08/2024 20:31:53	MT - ALTO ARAGUAIA - BR-364	Ignição ligada		Status	55	NÃO	-17,1743	-53,3928
	03/08/2024 20:31:53	MT - ALTO ARAGUAIA - BR-364	A sirene está ligada		Alerta de Software	55	NÃO	-17,1743	-53,3928
	03/08/2024 20:30:24	MT - ALTO ARAGUAIA - BR-364			Posição Normal	29	NÃO	-17,1778	-53,3835
	03/08/2024 20:29:53	MT - ALTO ARAGUAIA - BR-364	Ignição ligada		Status	66	NÃO	-17,1867	-53,3755
	03/08/2024 20:29:53	MT - ALTO ARAGUAIA - BR-364	A sirene está ligada		Status	66	NÃO	-17,1867	-53,3755
	03/08/2024 20:29:53	MT - ALTO ARAGUAIA - BR-364	A sirene está ligada		Alerta de Software	66	NÃO	-17,1867	-53,3755
	03/08/2024 20:29:53	MT - ALTO ARAGUAIA - BR-364	Ignição ligada		Status	66	NÃO	-17,1867	-53,3755
	03/08/2024 20:29:53	MT - ALTO ARAGUAIA - BR-364	A sirene está ligada		Status	66	NÃO	-17,1867	-53,3755
	03/08/2024 20:26:53	MT - ALTO ARAGUAIA - BR-364	A sirene está ligada		Status	64	NÃO	-17,1983	-53,3602
	03/08/2024 20:26:53	MT - ALTO ARAGUAIA - BR-364	Ignição ligada		Status	64	NÃO	-17,1983	-53,3602
	03/08/2024 20:24:53	MT - ALTO ARAGUAIA - Próx. BR-364	A sirene está ligada		Status	38	NÃO	-17,2135	-53,3460
	03/08/2024 20:24:53	MT - ALTO ARAGUAIA - Próx. BR-364	Ignição ligada		Status	38	NÃO	-17,2135	-53,3460
	03/08/2024 20:24:53	MT - ALTO ARAGUAIA - BR-364	Ignição ligada		Status	38	SIM	-17,2136	-53,3461
	03/08/2024 20:24:53	MT - ALTO ARAGUAIA - BR-364	A sirene está ligada		Status	38	SIM	-17,2136	-53,3461
	03/08/2024 20:21:53	MT - ALTO ARAGUAIA - BR-364	A sirene está ligada		Status	64	SIM	-17,2168	-53,3268
	03/08/2024 20:21:53	MT - ALTO ARAGUAIA - BR-364	Ignição ligada		Status	64	SIM	-17,2168	-53,3268
	03/08/2024 20:19:53	MT - ALTO ARAGUAIA - BR-364	A sirene está ligada		Alerta de Software	42	NÃO	-17,2346	-53,3219
	03/08/2024 20:19:53	MT - ALTO ARAGUAIA - BR-364	Ignição ligada		Status	42	NÃO	-17,2346	-53,3219
	03/08/2024 20:19:53	MT - ALTO ARAGUAIA - BR-364	A sirene está ligada		Status	42	NÃO	-17,2346	-53,3219
	03/08/2024 20:17:53	MT - ALTO ARAGUAIA - BR-364	A sirene está ligada		Status	59	NÃO	-17,2531	-53,3156
	03/08/2024 20:17:53	MT - ALTO ARAGUAIA - BR-364	Ignição ligada		Status	59	NÃO	-17,2531	-53,3156
	03/08/2024 20:17:53	MT - ALTO ARAGUAIA - BR-364	A sirene está ligada		Alerta de Software	59	NÃO	-17,2531	-53,3156
	03/08/2024 20:15:53	MT - ALTO ARAGUAIA - BR-364	Ignição ligada		Status	65	NÃO	-17,2633	-53,3028
	03/08/2024 20:15:53	MT - ALTO ARAGUAIA - BR-364	A sirene está ligada		Status	65	NÃO	-17,2633	-53,3028
	03/08/2024 20:15:51	MT - ALTO ARAGUAIA - Próx. BR-364			Posição Normal	66	NÃO	-17,2635	-53,3025

RELATÓRIO ANALÍTICO POR VEÍCULO
































Período: 01/08/2024 00:00:00 à 08/08/2024 00:00:00

Identificador: QEM8148 LUIZ FH 2019

Placa: QEM8148

- Legenda:**
-  Mensagens enviadas do Veículo (Veículo -> Central)
 -  Mensagens enviadas do Veículo (Controle de Jornada Cliente)
 -  Mensagens enviadas da Central (Central -> Veículo)






Sentido:	Data e Hora:	Localização:	Mensagem:	Modo Emergência	Tipo Mensagem:	Vel. (Km/h)	Log ?	Latitude	Longitude
	03/08/2024 20:13:53	MT - ALTO ARAGUAIA - BR-364	A sirene está ligada		Status	73	NÃO	-17,2732	-53,2832
	03/08/2024 20:13:53	MT - ALTO ARAGUAIA - BR-364	Ignição ligada		Status	73	NÃO	-17,2732	-53,2832
	03/08/2024 20:11:53	MT - ALTO ARAGUAIA - BR-364	A sirene está ligada		Alerta de Software	63	NÃO	-17,2787	-53,2610
	03/08/2024 20:11:53	MT - ALTO ARAGUAIA - BR-364	A sirene está ligada		Status	63	NÃO	-17,2787	-53,2610
	03/08/2024 20:11:53	MT - ALTO ARAGUAIA - BR-364	Ignição ligada		Status	63	NÃO	-17,2787	-53,2610
	03/08/2024 20:09:53	MT - ALTO ARAGUAIA - BR-364	Ignição ligada		Status	33	NÃO	-17,2874	-53,2466
	03/08/2024 20:09:53	MT - ALTO ARAGUAIA - BR-364	A sirene está ligada		Status	33	NÃO	-17,2874	-53,2466
	03/08/2024 20:09:53	MT - ALTO ARAGUAIA - BR-364	A sirene está ligada		Alerta de Software	33	NÃO	-17,2874	-53,2466
	03/08/2024 20:07:53	MT - ALTO ARAGUAIA - BR-364	A sirene está ligada		Status	3	NÃO	-17,2896	-53,2438
	03/08/2024 20:07:53	MT - ALTO ARAGUAIA - BR-364	Ignição ligada		Status	3	NÃO	-17,2896	-53,2438
	03/08/2024 20:07:34	MENSAGEM ENVIADA PELA CENTRAL Enviada por: integração	Habilitar sensor de violação de painel		Comando		-		
	03/08/2024 20:07:33	MENSAGEM ENVIADA PELA CENTRAL Enviada por: integração	Habilitar sensor de porta do motorista		Comando		-		
	03/08/2024 20:07:33	MENSAGEM ENVIADA PELA CENTRAL Enviada por: integração	Habilitar sensor de porta do carona		Comando		-		
	03/08/2024 20:07:33	MENSAGEM ENVIADA PELA CENTRAL Enviada por: integração	Desabilitar Botão de Abertura de Trava de Baú		Comando		-		
	03/08/2024 20:06:21	MT - ALTO ARAGUAIA - Próx. BR-364	A sirene está ligada		Status	0	NÃO	-17,2896	-53,2439
	03/08/2024 20:06:21	MT - ALTO ARAGUAIA - Próx. BR-364	Ignição ligada		Evento	0	NÃO	-17,2896	-53,2439
	03/08/2024 20:05:53	MT - ALTO ARAGUAIA - Próx. BR-364	A sirene está ligada		Status	0	NÃO	-17,2896	-53,2439
	03/08/2024 20:05:34	MT - ALTO ARAGUAIA - Próx. BR-364	11 REINICIO DE VIAGEM 11 REINICIO DE VIAGEM ID MOTORISTA:5719		Macro		NÃO	-17,2896	-53,2439
	03/08/2024 20:03:53	MT - ALTO ARAGUAIA - Próx. BR-364	A sirene está ligada		Alerta de Software	0	NÃO	-17,2896	-53,2439
	03/08/2024 20:03:53	MT - ALTO ARAGUAIA - Próx. BR-364	A sirene está ligada		Status	0	NÃO	-17,2896	-53,2439
	03/08/2024 20:01:53	MT - ALTO ARAGUAIA - Próx. BR-364	A sirene está ligada		Status	0	NÃO	-17,2896	-53,2439
	03/08/2024 20:01:53	MT - ALTO ARAGUAIA - Próx. BR-364	A sirene está ligada		Alerta de Software	0	NÃO	-17,2896	-53,2439
	03/08/2024 19:59:53	MT - ALTO ARAGUAIA - Próx. BR-364	A sirene está ligada		Alerta de Software	0	NÃO	-17,2896	-53,2439
	03/08/2024 19:59:53	MT - ALTO ARAGUAIA - Próx. BR-364	A sirene está ligada		Status	0	NÃO	-17,2896	-53,2439
	03/08/2024 19:58:33	MT - ALTO ARAGUAIA - Próx. BR-364	06 PARADA EM POSTO FISCAL 06 PARADA EM POSTO FISCAL: LOCAL:POSTO KM: PREVISAO DE REINICIO DATA:03/08/24 HORA:18:58		Macro		NÃO	-17,2896	-53,2439
	03/08/2024 19:57:53	MT - ALTO ARAGUAIA - Próx. BR-364	A sirene está ligada		Status	0	NÃO	-17,2896	-53,2439
	03/08/2024 19:57:37	MT - ALTO ARAGUAIA - Próx. BR-364	A sirene está ligada		Status	0	NÃO	-17,2896	-53,2439
	03/08/2024 19:57:37	MT - ALTO ARAGUAIA - Próx. BR-364	Ignição desligada		Evento	0	NÃO	-17,2896	-53,2439
	03/08/2024 19:55:53	MT - ALTO ARAGUAIA - BR-364	Ignição ligada		Status	16	NÃO	-17,2913	-53,2422
	03/08/2024 19:55:53	MT - ALTO ARAGUAIA - BR-364	A sirene está ligada		Status	16	NÃO	-17,2913	-53,2422
	03/08/2024 19:53:53	MT - ALTO ARAGUAIA - BR-364	A sirene está ligada		Status	30	NÃO	-17,3012	-53,2357
	03/08/2024 19:53:53	MT - ALTO ARAGUAIA - BR-364	Ignição ligada		Status	30	NÃO	-17,3012	-53,2357

RELATÓRIO ANALÍTICO POR VEÍCULO


































Período: 01/08/2024 00:00:00 à 08/08/2024 00:00:00

Identificador: QEM8148 LUIZ FH 2019

Placa: QEM8148

- Legenda:**
-  Mensagens enviadas do Veículo (Veículo -> Central)
 -  Mensagens enviadas do Veículo (Controle de Jornada Cliente)
 -  Mensagens enviadas da Central (Central -> Veículo)



Sentido:	Data e Hora:	Localização:	Mensagem:	Modo Emergência	Tipo Mensagem:	Vel. (Km/h)	Log ?	Latitude	Longitude
	03/08/2024 19:53:53	MT - ALTO ARAGUAIA - BR-364	A sirene está ligada		Alerta de Software	30	NÃO	-17,3012	-53,2357
	03/08/2024 19:51:53	MT - ALTO ARAGUAIA - BR-364	A sirene está ligada		Alerta de Software	35	NÃO	-17,3103	-53,2265
	03/08/2024 19:51:53	MT - ALTO ARAGUAIA - BR-364	Ignição ligada		Status	35	NÃO	-17,3103	-53,2265
	03/08/2024 19:51:53	MT - ALTO ARAGUAIA - BR-364	A sirene está ligada		Status	35	NÃO	-17,3103	-53,2265
	03/08/2024 19:49:53	MT - ALTO ARAGUAIA - BR-364	A sirene está ligada		Status	24	NÃO	-17,3108	-53,2195
	03/08/2024 19:49:53	MT - ALTO ARAGUAIA - BR-364	Ignição ligada		Status	24	NÃO	-17,3108	-53,2195
	03/08/2024 19:49:53	MT - ALTO ARAGUAIA - BR-364	A sirene está ligada		Alerta de Software	24	NÃO	-17,3108	-53,2195
	03/08/2024 19:48:10	MT - ALTO ARAGUAIA - BR-364	A sirene está ligada		Status	0	NÃO	-17,3128	-53,2174
	03/08/2024 19:48:10	MT - ALTO ARAGUAIA - BR-364	Ignição ligada		Evento	0	NÃO	-17,3128	-53,2174
	03/08/2024 19:47:53	MT - ALTO ARAGUAIA - BR-364	A sirene está ligada		Status	0	NÃO	-17,3128	-53,2174
	03/08/2024 19:47:17	MENSAGEM ENVIADA PELA CENTRAL Enviada por: integração	Habilitar sensor de violação de painel		Comando		-		
	03/08/2024 19:47:16	MENSAGEM ENVIADA PELA CENTRAL Enviada por: integração	Desabilitar Botão de Abertura de Trava de Baú		Comando		-		
	03/08/2024 19:47:16	MENSAGEM ENVIADA PELA CENTRAL Enviada por: integração	Habilitar sensor de porta do carona		Comando		-		
	03/08/2024 19:47:15	MENSAGEM ENVIADA PELA CENTRAL Enviada por: integração	Desligar Bloqueio		Comando		-		
	03/08/2024 19:47:15	MENSAGEM ENVIADA PELA CENTRAL Enviada por: integração	Habilitar sensor de porta do motorista		Comando		-		
	03/08/2024 19:46:25	MT - ALTO ARAGUAIA - BR-364	11 REINICIO DE VIAGEM 11 REINICIO DE VIAGEM ID MOTORISTA:5719		Macro		NÃO	-17,3128	-53,2174
	03/08/2024 19:46:20	MT - ALTO ARAGUAIA - BR-364	A sirene está ligada		Status	0	NÃO	-17,3128	-53,2174
	03/08/2024 19:46:20	MT - ALTO ARAGUAIA - BR-364	Ignição desligada		Evento	0	NÃO	-17,3128	-53,2174
	03/08/2024 19:46:20	MT - ALTO ARAGUAIA - BR-364	O veículo está bloqueado		Status	0	NÃO	-17,3128	-53,2174
	03/08/2024 19:45:53	MT - ALTO ARAGUAIA - BR-364	Ignição ligada		Status	14	NÃO	-17,3130	-53,2172
	03/08/2024 19:45:53	MT - ALTO ARAGUAIA - BR-364	O veículo está bloqueado		Status	14	NÃO	-17,3130	-53,2172
	03/08/2024 19:45:53	MT - ALTO ARAGUAIA - BR-364	A sirene está ligada		Status	14	NÃO	-17,3130	-53,2172
	03/08/2024 19:45:18	MENSAGEM ENVIADA PELA CENTRAL Enviada por: integração	Ligar Sirene		Comando		-		
	03/08/2024 19:45:18	MENSAGEM ENVIADA PELA CENTRAL Enviada por: integração	Desligar Sirene		Comando		-		
	03/08/2024 19:44:04	MENSAGEM ENVIADA PELA CENTRAL Enviada por: integração	Ligar Bloqueio		Comando		-		
	03/08/2024 19:43:53	MT - ALTO ARAGUAIA - BR-364	A sirene está ligada		Alerta de Software	16	NÃO	-17,3171	-53,2131
	03/08/2024 19:43:53	MT - ALTO ARAGUAIA - BR-364	A sirene está ligada		Status	16	NÃO	-17,3171	-53,2131
	03/08/2024 19:43:53	MT - ALTO ARAGUAIA - BR-364	Ignição ligada		Status	16	NÃO	-17,3171	-53,2131
	03/08/2024 19:42:14	MT - ALTO ARAGUAIA - BR-364	A sirene está ligada		Status	0	NÃO	-17,3175	-53,2127
	03/08/2024 19:42:14	MT - ALTO ARAGUAIA - BR-364	Ignição ligada		Evento	0	NÃO	-17,3175	-53,2127
	03/08/2024 19:42:14	MT - ALTO ARAGUAIA - BR-364	A sirene está ligada		Alerta de Software	0	NÃO	-17,3175	-53,2127
	03/08/2024 19:41:53	MT - ALTO ARAGUAIA - BR-364	A sirene está ligada		Status	0	NÃO	-17,3175	-53,2127
	03/08/2024 19:41:27	MENSAGEM ENVIADA PELA CENTRAL Enviada por: integração	Habilitar sensor de violação de painel		Comando		-		




RELATÓRIO ANALÍTICO POR VEÍCULO			Legenda:							
Período: 01/08/2024 00:00:00 à 08/08/2024 00:00:00			📶 Mensagens enviadas do Veículo (Veículo -> Central)							
Identificador: QEM8148 LUIZ FH 2019			📶 Mensagens enviadas do Veículo (Controle de Jornada Cliente)							
Placa: QEM8148			📶 Mensagens enviadas da Central (Central -> Veículo)							
Sentido:	Data e Hora:	Localização:	Mensagem:	Modo Emergência	Tipo Mensagem:	Vel. (Km/h)	Log ?	Latitude	Longitude	
📶	03/08/2024 19:41:27	MENSAGEM ENVIADA PELA CENTRAL Enviada por: integração	Habilitar sensor de porta do motorista		Comando		-			
📶	03/08/2024 19:41:27	MENSAGEM ENVIADA PELA CENTRAL Enviada por: integração	Desabilitar Botão de Abertura de Trava de Baú		Comando		-			
📶	03/08/2024 19:41:27	MENSAGEM ENVIADA PELA CENTRAL Enviada por: integração	Habilitar sensor de porta do carona		Comando		-			
📶	03/08/2024 19:41:26	MENSAGEM ENVIADA PELA CENTRAL Enviada por: integração	Desligar Bloqueio		Comando		-			
📶	03/08/2024 19:40:40	MT - ALTO ARAGUAIA - BR-364	A sirene está ligada		Alerta de Software		NÃO	-17,3175	-53,2127	
📶	03/08/2024 19:40:40	MT - ALTO ARAGUAIA - BR-364	11 REINICIO DE VIAGEM 11 REINICIO DE VIAGEM ID MOTORISTA:5719		Macro		NÃO	-17,3175	-53,2127	
📶	03/08/2024 19:39:53	MT - ALTO ARAGUAIA - BR-364	O veículo está bloqueado		Status	0	NÃO	-17,3175	-53,2127	
📶	03/08/2024 19:39:53	MT - ALTO ARAGUAIA - BR-364	Porta do Motorista aberta		Evento	0	NÃO	-17,3175	-53,2127	
📶	03/08/2024 19:39:53	MT - ALTO ARAGUAIA - BR-364	A sirene está ligada		Status	0	NÃO	-17,3175	-53,2127	
📶	03/08/2024 19:39:39	MT - ALTO ARAGUAIA - BR-364	O veículo está bloqueado		Status	0	NÃO	-17,3175	-53,2127	
📶	03/08/2024 19:37:39	MT - ALTO ARAGUAIA - BR-364	O veículo está bloqueado		Status	0	NÃO	-17,3175	-53,2127	
📶	03/08/2024 19:35:39	MT - ALTO ARAGUAIA - BR-364	O veículo está bloqueado		Status	0	NÃO	-17,3175	-53,2127	
📶	03/08/2024 19:33:39	MT - ALTO ARAGUAIA - BR-364	O veículo está bloqueado		Status	0	NÃO	-17,3175	-53,2127	
📶	03/08/2024 19:31:39	MT - ALTO ARAGUAIA - BR-364	O veículo está bloqueado		Status	0	NÃO	-17,3175	-53,2127	
📶	03/08/2024 19:29:39	MT - ALTO ARAGUAIA - Próx. BR-364	O veículo está bloqueado		Status	0	NÃO	-17,3174	-53,2127	
📶	03/08/2024 19:27:39	MT - ALTO ARAGUAIA - Próx. BR-364	O veículo está bloqueado		Status	0	NÃO	-17,3174	-53,2127	
📶	03/08/2024 19:26:41	MENSAGEM ENVIADA PELA CENTRAL Enviada por: integração	Desligar Sirene		Comando		-			
📶	03/08/2024 19:25:39	MT - ALTO ARAGUAIA - Próx. BR-364	A sirene está ligada		Status	0	NÃO	-17,3174	-53,2127	
📶	03/08/2024 19:25:39	MT - ALTO ARAGUAIA - Próx. BR-364	O veículo está bloqueado		Status	0	NÃO	-17,3174	-53,2127	
📶	03/08/2024 19:25:24	MENSAGEM ENVIADA PELA CENTRAL Enviada por: integração	MENSAGEM IIVRE:INFORME O MOTIVO DA PARADA		Macro		-			
📶	03/08/2024 19:24:19	MENSAGEM ENVIADA PELA CENTRAL Enviada por: integração	MENSAGEM IIVRE:DESBLOQUEIO NAO AUTORIZADO LIGAR EMPRESA DE RASTREAMENTO		Macro		-			
📶	03/08/2024 19:23:56	MENSAGEM ENVIADA PELA CENTRAL Enviada por: integração	Ligar Bloqueio		Comando		-			
📶	03/08/2024 19:23:55	MENSAGEM ENVIADA PELA CENTRAL Enviada por: integração	Ligar Sirene		Comando		-			
📶	03/08/2024 19:23:53	MENSAGEM ENVIADA PELA CENTRAL Enviada por: integração	MENSAGEM IIVRE:INFORME SITUACAO DE VIAGEM		Macro		-			
📶	03/08/2024 19:23:47	MENSAGEM ENVIADA PELA CENTRAL Enviada por: integração	Habilitar sensor de violação de painel		Comando		-			
📶	03/08/2024 19:23:47	MENSAGEM ENVIADA PELA CENTRAL Enviada por: integração	Habilitar sensor de porta do carona		Comando		-			
📶	03/08/2024 19:23:47	MENSAGEM ENVIADA PELA CENTRAL Enviada por: integração	Habilitar sensor de porta do motorista		Comando		-			
📶	03/08/2024 19:23:46	MENSAGEM ENVIADA PELA CENTRAL Enviada por: integração	Desabilitar Botão de Abertura de Trava de Baú		Comando		-			
📶	03/08/2024 19:23:39	MT - ALTO ARAGUAIA - Próx. BR-364	O veículo está bloqueado		Status	0	NÃO	-17,3174	-53,2127	
📶	03/08/2024 19:23:39	MT - ALTO ARAGUAIA - Próx. BR-364	A sirene está ligada		Status	0	NÃO	-17,3174	-53,2127	
📶	03/08/2024 19:23:39	MT - ALTO ARAGUAIA - Próx. BR-364	A sirene está ligada		Alerta de Software	0	NÃO	-17,3174	-53,2127	
📶	03/08/2024 19:23:17	MT - ALTO ARAGUAIA - Próx. BR-364	A sirene está ligada		Alerta de Software	0	NÃO	-17,3174	-53,2127	
[RelatAnalítico - LUIZHENRIQUE]			[08/10/2024 10:44:42]				[Pag.: 127 de 200]			

RELATÓRIO ANALÍTICO POR VEÍCULO





































Período: 01/08/2024 00:00:00 à 08/08/2024 00:00:00

Identificador: QEM8148 LUIZ FH 2019

Placa: QEM8148

- Legenda:**
-  Mensagens enviadas do Veículo (Veículo -> Central)
 -  Mensagens enviadas do Veículo (Controle de Jornada Cliente)
 -  Mensagens enviadas da Central (Central -> Veículo)



Sentido:	Data e Hora:	Localização:	Mensagem:	Modo Emergência	Tipo Mensagem:	Vel. (Km/h)	Log ?	Latitude	Longitude
	03/08/2024 19:23:17	MT - ALTO ARAGUAIA - Próx. BR-364	Abertura de Porta de Motorista não Autorizada		Evento	0	NÃO	-17,3174	-53,2127
	03/08/2024 19:23:17	MT - ALTO ARAGUAIA - Próx. BR-364	A sirene está ligada		Status	0	NÃO	-17,3174	-53,2127
	03/08/2024 19:23:17	MT - ALTO ARAGUAIA - Próx. BR-364	Porta do Motorista aberta		Status	0	NÃO	-17,3174	-53,2127
	03/08/2024 19:23:17	MT - ALTO ARAGUAIA - Próx. BR-364	O veículo está bloqueado		Status	0	NÃO	-17,3174	-53,2127
	03/08/2024 19:22:58	MT - ALTO ARAGUAIA - Próx. BR-364	11 REINICIO DE VIAGEM 11 REINICIO DE VIAGEM ID MOTORISTA:5719		Macro		NÃO	-17,3174	-53,2127
	03/08/2024 19:22:39	MT - ALTO ARAGUAIA - Próx. BR-364	Ignição desligada		Evento	0	NÃO	-17,3174	-53,2127
	03/08/2024 19:21:39	MT - ALTO ARAGUAIA - Próx. BR-364	Ignição ligada		Status	1	NÃO	-17,3175	-53,2126
	03/08/2024 19:19:39	GO - SANTA RITA DO ARAGUAIA - Avenida Araguaia	Ignição ligada		Status	10	NÃO	-17,3220	-53,2093
	03/08/2024 19:17:39	GO - SANTA RITA DO ARAGUAIA - Avenida Walquir Vieira de Rezende	Ignição ligada		Status	22	NÃO	-17,3265	-53,2059
	03/08/2024 19:15:39	GO - SANTA RITA DO ARAGUAIA - BR-364	Ignição ligada		Status	14	NÃO	-17,3311	-53,1996
	03/08/2024 19:13:39	GO - SANTA RITA DO ARAGUAIA - BR-364	Ignição ligada		Status	66	NÃO	-17,3363	-53,1862
	03/08/2024 19:12:14	GO - SANTA RITA DO ARAGUAIA - BR-364			Posição Normal	69	NÃO	-17,3432	-53,1730
	03/08/2024 19:11:39	GO - SANTA RITA DO ARAGUAIA - BR-364	Ignição ligada		Status	65	NÃO	-17,3472	-53,1688
	03/08/2024 19:09:39	GO - SANTA RITA DO ARAGUAIA - BR-364	Ignição ligada		Status	73	NÃO	-17,3611	-53,1507
	03/08/2024 19:07:39	GO - SANTA RITA DO ARAGUAIA - Próx. BR-364	Ignição ligada		Status	70	NÃO	-17,3795	-53,1377
	03/08/2024 19:07:39	GO - SANTA RITA DO ARAGUAIA - BR-364	Ignição ligada		Status	70	NÃO	-17,3796	-53,1377
	03/08/2024 19:05:39	GO - SANTA RITA DO ARAGUAIA - BR-364	Ignição ligada		Status	67	SIM	-17,3774	-53,1196
	03/08/2024 19:03:39	GO - SANTA RITA DO ARAGUAIA - BR-364	Ignição ligada		Status	30	SIM	-17,3740	-53,1033
	03/08/2024 19:01:39	GO - MINEIROS - BR-364	Ignição ligada		Status	74	SIM	-17,3736	-53,0846
	03/08/2024 18:59:39	GO - MINEIROS - BR-364	Ignição ligada		Status	78	SIM	-17,3839	-53,0639
	03/08/2024 18:58:41	GO - MINEIROS - BR-364			Posição Normal	74	NÃO	-17,3881	-53,0530
	03/08/2024 18:57:39	GO - MINEIROS - BR-364	Ignição ligada		Status	76	NÃO	-17,3877	-53,0410
	03/08/2024 18:57:39	GO - MINEIROS - BR-364	Ignição ligada		Status	76	NÃO	-17,3877	-53,0411
	03/08/2024 18:55:39	GO - MINEIROS - BR-364	Ignição ligada		Status	75	NÃO	-17,3867	-53,0197
	03/08/2024 18:53:39	GO - MINEIROS - BR-364	Ignição ligada		Status	77	SIM	-17,3972	-53,0006
	03/08/2024 18:51:39	GO - MINEIROS - BR-364	Ignição ligada		Status	67	SIM	-17,3936	-52,9779
	03/08/2024 18:49:39	GO - MINEIROS - BR-364	Ignição ligada		Status	74	SIM	-17,3870	-52,9567
	03/08/2024 18:49:28	GO - MINEIROS - BR-364			Posição Normal	76	NÃO	-17,3861	-52,9548
	03/08/2024 18:47:39	GO - MINEIROS - BR-364	Ignição ligada		Status	75	NÃO	-17,3752	-52,9384
	03/08/2024 18:45:39	GO - MINEIROS - BR-364	Ignição ligada		Status	75	NÃO	-17,3812	-52,9192
	03/08/2024 18:43:39	GO - MINEIROS - BR-364	Ignição ligada		Status	68	SIM	-17,3842	-52,8978
	03/08/2024 18:41:39	GO - MINEIROS - BR-364	Ignição ligada		Status	61	SIM	-17,3854	-52,8780
	03/08/2024 18:40:20	GO - MINEIROS - BR-364			Posição Normal	52	NÃO	-17,3857	-52,8665
	03/08/2024 18:39:39	GO - MINEIROS - BR-364	Ignição ligada		Status	48	NÃO	-17,3864	-52,8610
	03/08/2024 18:37:39	GO - PORTELÂNDIA - BR-364	Ignição ligada		Status	71	NÃO	-17,3863	-52,8410
	03/08/2024 18:35:39	GO - PORTELÂNDIA - BR-364	Ignição ligada		Status	69	NÃO	-17,3868	-52,8201

RELATÓRIO ANALÍTICO POR VEÍCULO

Período: 01/08/2024 00:00:00 à 08/08/2024 00:00:00

Identificador: QEM8148 LUIZ FH 2019

Placa: QEM8148

Legenda:

Mensagens enviadas do Veículo (Veículo -> Central)

Mensagens enviadas do Veículo (Controle de Jornada Cliente)

Mensagens enviadas da Central (Central -> Veículo)



Sentido:	Data e Hora:	Localização:	Mensagem:	Modo Emergência	Tipo Mensagem:	Vel. (Km/h)	Log ?	Latitude	Longitude
	03/08/2024 18:33:39	GO - PORTELÂNDIA - BR-364	Ignição ligada		Status	69	SIM	-17,3877	-52,7966
	03/08/2024 18:31:39	GO - PORTELÂNDIA - BR-364	Ignição ligada		Status	75	NÃO	-17,3902	-52,7752
	03/08/2024 18:31:33	GO - PORTELÂNDIA - BR-364			Posição Normal	75	NÃO	-17,3904	-52,7738
	03/08/2024 18:29:39	GO - PORTELÂNDIA - BR-364	Ignição ligada		Status	76	NÃO	-17,3932	-52,7510
	03/08/2024 18:29:39	GO - PORTELÂNDIA - BR-364	Ignição ligada		Status	76	NÃO	-17,3933	-52,7511
	03/08/2024 18:27:39	GO - PORTELÂNDIA - BR-364	Ignição ligada		Status	73	NÃO	-17,3959	-52,7284
	03/08/2024 18:25:39	GO - PORTELÂNDIA - BR-364	Ignição ligada		Status	64	SIM	-17,4005	-52,7068
	03/08/2024 18:23:39	GO - PORTELÂNDIA - BR-364	Ignição ligada		Status	67	SIM	-17,4010	-52,6888
	03/08/2024 18:21:39	GO - PORTELÂNDIA - BR-364	Ignição ligada		Status	32	SIM	-17,3998	-52,6721
	03/08/2024 18:19:39	GO - PORTELÂNDIA - BR-364	Ignição ligada		Status	78	NÃO	-17,3990	-52,6600
	03/08/2024 18:17:40	GO - PORTELÂNDIA - BR-364			Posição Normal	78	NÃO	-17,4117	-52,6417
	03/08/2024 18:17:39	GO - PORTELÂNDIA - BR-364	Ignição ligada		Status	78	NÃO	-17,4118	-52,6415
	03/08/2024 18:15:39	GO - PORTELÂNDIA - BR-364	Ignição ligada		Status	51	NÃO	-17,4215	-52,6232
	03/08/2024 18:13:39	GO - PORTELÂNDIA - BR-364	Ignição ligada		Status	30	NÃO	-17,4317	-52,6168
	03/08/2024 18:11:39	GO - MINEIROS - BR-364	Ignição ligada		Status	75	SIM	-17,4365	-52,6061
	03/08/2024 18:09:39	GO - MINEIROS - BR-364	Ignição ligada		Status	75	NÃO	-17,4529	-52,5914
	03/08/2024 18:07:39	GO - MINEIROS - BR-364	Ignição ligada		Status	71	NÃO	-17,4705	-52,5764
	03/08/2024 18:05:39	GO - MINEIROS - BR-364	Ignição ligada		Status	71	NÃO	-17,4826	-52,5612
	03/08/2024 18:03:39	GO - MINEIROS - BR-364	Ignição ligada		Status	56	NÃO	-17,4948	-52,5463
	03/08/2024 18:01:39	GO - MINEIROS - BR-364	Ignição ligada		Status	63	NÃO	-17,5113	-52,5364
	03/08/2024 17:59:39	GO - MINEIROS - BR-364	Ignição ligada		Status	57	NÃO	-17,5299	-52,5331
	03/08/2024 17:57:39	GO - MINEIROS - BR-364	Ignição ligada		Status	46	NÃO	-17,5443	-52,5290
	03/08/2024 17:55:39	GO - MINEIROS - BR-364	Ignição ligada		Status	38	NÃO	-17,5576	-52,5275
	03/08/2024 17:53:39	GO - MINEIROS - BR-364	Ignição ligada		Status	32	NÃO	-17,5692	-52,5294
	03/08/2024 17:53:35	MENSAGEM ENVIADA PELA CENTRAL Enviada por: integração	Temporizador 10-10 / 1 hora(s)		Comando	-	-	-	-
	03/08/2024 17:51:39	GO - MINEIROS - BR-364	Ignição ligada		Status	30	NÃO	-17,5742	-52,5213
	03/08/2024 17:49:39	GO - MINEIROS - BR-364	Ignição ligada		Status	37	NÃO	-17,5792	-52,5131
	03/08/2024 17:47:39	GO - MINEIROS - BR-364	Ignição ligada		Status	72	NÃO	-17,5857	-52,4987
	03/08/2024 17:45:39	GO - MINEIROS - BR-364	Ignição ligada		Status	70	NÃO	-17,5918	-52,4785
	03/08/2024 17:44:02	GO - MINEIROS - BR-364			Posição Normal	76	NÃO	-17,5905	-52,4622
	03/08/2024 17:43:39	GO - MINEIROS - BR-364	Ignição ligada		Status	74	NÃO	-17,5913	-52,4580
	03/08/2024 17:41:39	GO - MINEIROS - Próx. BR-364	Ignição ligada		Status	74	NÃO	-17,6083	-52,4303
	03/08/2024 17:41:39	GO - MINEIROS - BR-364	Ignição ligada		Status	74	NÃO	-17,6084	-52,4305
	03/08/2024 17:38:39	GO - MINEIROS - BR-364	Ignição ligada		Status	56	SIM	-17,6157	-52,4096
	03/08/2024 17:36:39	GO - MINEIROS - Próx. BR-364	Ignição ligada		Status	35	NÃO	-17,6223	-52,3938
	03/08/2024 17:36:39	GO - MINEIROS - BR-364	Ignição ligada		Status	35	SIM	-17,6223	-52,3939
	03/08/2024 17:33:39	GO - MINEIROS - BR-364	Ignição ligada		Status	71	SIM	-17,6285	-52,3829

RELATÓRIO ANALÍTICO POR VEÍCULO

Período: 01/08/2024 00:00:00 à 08/08/2024 00:00:00

Identificador: QEM8148 LUIZ FH 2019

Placa: QEM8148

Legenda:

Mensagens enviadas do Veículo (Veículo -> Central)

Mensagens enviadas do Veículo (Controle de Jornada Cliente)

Mensagens enviadas da Central (Central -> Veículo)



Sentido:	Data e Hora:	Localização:	Mensagem:	Modo Emergência	Tipo Mensagem:	Vel. (Km/h)	Log ?	Latitude	Longitude
	03/08/2024 17:31:39	GO - MINEIROS - BR-364	Ignição ligada		Status	29	NÃO	-17,6394	-52,3709
	03/08/2024 17:29:39	GO - MINEIROS - BR-364	Ignição ligada		Status	36	NÃO	-17,6472	-52,3641
	03/08/2024 17:27:39	GO - MINEIROS - BR-364	Ignição ligada		Status	77	NÃO	-17,6555	-52,3456
	03/08/2024 17:25:39	GO - MINEIROS - BR-364	Ignição ligada		Status	41	NÃO	-17,6685	-52,3362
	03/08/2024 17:24:47	GO - MINEIROS - BR-364			Posição Normal	39	NÃO	-17,6707	-52,3315
	03/08/2024 17:23:39	GO - MINEIROS - BR-364	Ignição ligada		Status	73	NÃO	-17,6682	-52,3113
	03/08/2024 17:23:39	GO - MINEIROS - BR-364	Ignição ligada		Status	73	NÃO	-17,6683	-52,3114
	03/08/2024 17:20:39	GO - MINEIROS - BR-364	Ignição ligada		Status	78	NÃO	-17,6681	-52,2890
	03/08/2024 17:18:39	GO - MINEIROS - BR-364	Ignição ligada		Status	74	NÃO	-17,6661	-52,2672
	03/08/2024 17:16:39	GO - MINEIROS - BR-364	Ignição ligada		Status	78	NÃO	-17,6674	-52,2446
	03/08/2024 17:14:39	GO - JATAÍ - Próx. BR-364	Ignição ligada		Status	10	NÃO	-17,6651	-52,2298
	03/08/2024 17:12:39	GO - JATAÍ - Próx. BR-364	Ignição ligada		Status	0	NÃO	-17,6651	-52,2297
	03/08/2024 17:11:37	MENSAGEM ENVIADA PELA CENTRAL Enviada por: integração	Desabilitar Botão de Abertura de Trava de Baú		Comando		-		
	03/08/2024 17:11:32	MENSAGEM ENVIADA PELA CENTRAL Enviada por: integração	Habilitar sensor de porta do carona		Comando		-		
	03/08/2024 17:11:28	MENSAGEM ENVIADA PELA CENTRAL Enviada por: integração	Habilitar sensor de violação de painel		Comando		-		
	03/08/2024 17:11:28	MENSAGEM ENVIADA PELA CENTRAL Enviada por: integração	Habilitar sensor de porta do motorista		Comando		-		
	03/08/2024 17:10:53	GO - JATAÍ - Próx. BR-364	Ignição ligada		Evento	0	NÃO	-17,6651	-52,2297
	03/08/2024 17:09:42	GO - JATAÍ - Próx. BR-364	11 REINICIO DE VIAGEM 11 REINICIO DE VIAGEM ID MOTORISTA:5719		Macro		NÃO	-17,6651	-52,2297
	03/08/2024 16:51:52	GO - JATAÍ - Próx. BR-364	06 PARADA EM POSTO FISCAL 06 PARADA EM POSTO FISCAL: LOCAL:POSTO KM: PREVISAO DE REINICIO DATA:03/08/24 HORA:16:51		Macro		NÃO	-17,6651	-52,2297
	03/08/2024 16:51:18	GO - JATAÍ - Próx. BR-364	Ignição desligada		Evento	0	NÃO	-17,6651	-52,2297
	03/08/2024 16:50:39	GO - JATAÍ - Próx. BR-364	Ignição ligada		Status	6	NÃO	-17,6652	-52,2294
	03/08/2024 16:48:39	GO - JATAÍ - BR-364	Ignição ligada		Status	67	NÃO	-17,6746	-52,2160
	03/08/2024 16:46:39	GO - JATAÍ - BR-364	Ignição ligada		Status	69	NÃO	-17,6891	-52,2000
	03/08/2024 16:44:39	GO - JATAÍ - BR-364	Ignição ligada		Status	69	NÃO	-17,7032	-52,1844
	03/08/2024 16:42:39	GO - JATAÍ - BR-364	Ignição ligada		Status	77	NÃO	-17,7191	-52,1666
	03/08/2024 16:40:39	GO - JATAÍ - BR-364	Ignição ligada		Status	77	NÃO	-17,7292	-52,1449
	03/08/2024 16:38:39	GO - JATAÍ - BR-364	Ignição ligada		Status	65	NÃO	-17,7454	-52,1297
	03/08/2024 16:37:41	GO - JATAÍ - BR-364			Posição Normal	60	NÃO	-17,7526	-52,1240
	03/08/2024 16:36:39	GO - JATAÍ - BR-364	Ignição ligada		Status	58	NÃO	-17,7588	-52,1171
	03/08/2024 16:34:39	GO - JATAÍ - BR-364	Ignição ligada		Status	77	NÃO	-17,7813	-52,0918
	03/08/2024 16:34:39	GO - JATAÍ - BR-364	Ignição ligada		Status	77	NÃO	-17,7814	-52,0919
	03/08/2024 16:31:39	GO - JATAÍ - BR-364	Ignição ligada		Status	70	SIM	-17,7855	-52,0704

RELATÓRIO ANALÍTICO POR VEÍCULO






































Período: 01/08/2024 00:00:00 à 08/08/2024 00:00:00

Identificador: QEM8148 LUIZ FH 2019

Placa: QEM8148

- Legenda:**
-  Mensagens enviadas do Veículo (Veículo -> Central)
 -  Mensagens enviadas do Veículo (Controle de Jornada Cliente)
 -  Mensagens enviadas da Central (Central -> Veículo)



Sentido:	Data e Hora:	Localização:	Mensagem:	Modo Emergência	Tipo Mensagem:	Vel. (Km/h)	Log ?	Latitude	Longitude
	03/08/2024 16:29:39	GO - JATAÍ - BR-364	Ignição ligada		Status	78	NÃO	-17,8052	-52,0417
	03/08/2024 16:29:39	GO - JATAÍ - BR-364	Ignição ligada		Status	78	SIM	-17,8052	-52,0417
	03/08/2024 16:26:39	GO - JATAÍ - BR-364	Ignição ligada		Status	74	SIM	-17,8182	-52,0228
	03/08/2024 16:24:39	GO - JATAÍ - BR-364	Ignição ligada		Status	75	NÃO	-17,8123	-51,9945
	03/08/2024 16:24:39	GO - JATAÍ - BR-364	Ignição ligada		Status	75	SIM	-17,8124	-51,9946
	03/08/2024 16:21:39	GO - JATAÍ - BR-364	Ignição ligada		Status	79	SIM	-17,8178	-51,9709
	03/08/2024 16:19:39	GO - JATAÍ - BR-364	Ignição ligada		Status	76	NÃO	-17,8315	-51,9513
	03/08/2024 16:18:50	GO - JATAÍ - BR-364			Posição Normal	73	NÃO	-17,8369	-51,9439
	03/08/2024 16:17:39	GO - JATAÍ - Próx. BR-364	Ignição ligada		Status	80	NÃO	-17,8453	-51,9193
	03/08/2024 16:17:39	GO - JATAÍ - BR-364	Ignição ligada		Status	80	NÃO	-17,8455	-51,9195
	03/08/2024 16:14:39	GO - JATAÍ - BR-364	Ignição ligada		Status	73	NÃO	-17,8575	-51,8993
	03/08/2024 16:12:39	GO - JATAÍ - Próx. BR-364	Ignição ligada		Status	71	NÃO	-17,8743	-51,8743
	03/08/2024 16:12:39	GO - JATAÍ - BR-364	Ignição ligada		Status	71	SIM	-17,8744	-51,8744
	03/08/2024 16:09:39	GO - JATAÍ - BR-364	Ignição ligada		Status	64	SIM	-17,8879	-51,8594
	03/08/2024 16:07:39	GO - JATAÍ - Próx. BR-364	Ignição ligada		Status	55	NÃO	-17,9015	-51,8343
	03/08/2024 16:07:39	GO - JATAÍ - BR-364	Ignição ligada		Status	55	SIM	-17,9016	-51,8345
	03/08/2024 16:04:39	GO - JATAÍ - BR-364	Ignição ligada		Status	39	SIM	-17,9043	-51,8224
	03/08/2024 16:02:39	GO - JATAÍ - BR-364	Ignição ligada		Status	38	NÃO	-17,9082	-51,8107
	03/08/2024 16:00:39	GO - JATAÍ - BR-364	Ignição ligada		Status	70	NÃO	-17,9076	-51,7918
	03/08/2024 15:58:39	GO - JATAÍ - BR-364	Ignição ligada		Status	40	NÃO	-17,9109	-51,7712
	03/08/2024 15:56:39	GO - JATAÍ - BR-158	Ignição ligada		Status	44	NÃO	-17,9151	-51,7618
	03/08/2024 15:54:39	GO - JATAÍ - BR-060	Ignição ligada		Status	68	NÃO	-17,9213	-51,7473
	03/08/2024 15:52:39	GO - JATAÍ - BR-060	Ignição ligada		Status	68	NÃO	-17,9184	-51,7250
	03/08/2024 15:50:39	GO - JATAÍ - BR-060	Ignição ligada		Status	72	NÃO	-17,9224	-51,7059
	03/08/2024 15:48:39	GO - JATAÍ - BR-060	Ignição ligada		Status	64	NÃO	-17,9113	-51,6869
	03/08/2024 15:47:37	GO - JATAÍ - BR-060			Posição Normal	62	NÃO	-17,9046	-51,6783
	03/08/2024 15:46:39	GO - JATAÍ - BR-060	Ignição ligada		Status	74	NÃO	-17,8986	-51,6698
	03/08/2024 15:44:47	GO - JATAÍ - BR-060			Posição Normal	61	NÃO	-17,8872	-51,6530
	03/08/2024 15:44:39	GO - JATAÍ - BR-060	Ignição ligada		Status	52	NÃO	-17,8807	-51,6472
	03/08/2024 15:44:39	GO - JATAÍ - BR-060	Ignição ligada		Status	52	NÃO	-17,8808	-51,6472
	03/08/2024 15:41:39	GO - JATAÍ - BR-060	Ignição ligada		Status	61	SIM	-17,8737	-51,6351
	03/08/2024 15:39:39	GO - JATAÍ - BR-060	Ignição ligada		Status	70	NÃO	-17,8710	-51,6124
	03/08/2024 15:37:39	GO - JATAÍ - BR-060	Ignição ligada		Status	70	NÃO	-17,8680	-51,5910
	03/08/2024 15:35:39	GO - JATAÍ - BR-060	Ignição ligada		Status	49	NÃO	-17,8653	-51,5709
	03/08/2024 15:33:39	GO - JATAÍ - BR-060	Ignição ligada		Status	78	NÃO	-17,8579	-51,5561
	03/08/2024 15:31:39	GO - JATAÍ - BR-060	Ignição ligada		Status	78	NÃO	-17,8536	-51,5337
	03/08/2024 15:29:39	GO - JATAÍ - BR-060	Ignição ligada		Status	75	NÃO	-17,8502	-51,5097

RELATÓRIO ANALÍTICO POR VEÍCULO

Período: 01/08/2024 00:00:00 à 08/08/2024 00:00:00

Identificador: QEM8148 LUIZ FH 2019

Placa: QEM8148

Legenda:

Mensagens enviadas do Veículo (Veículo -> Central)

Mensagens enviadas do Veículo (Controle de Jornada Cliente)

Mensagens enviadas da Central (Central -> Veículo)






Sentido:	Data e Hora:	Localização:	Mensagem:	Modo Emergência	Tipo Mensagem:	Vel. (Km/h)	Log ?	Latitude	Longitude
	03/08/2024 15:27:39	GO - JATAÍ - BR-060	Ignição ligada		Status	73	NÃO	-17,8470	-51,4865
	03/08/2024 15:25:39	GO - JATAÍ - BR-060	Ignição ligada		Status	66	NÃO	-17,8443	-51,4667
	03/08/2024 15:23:39	GO - JATAÍ - BR-060	Ignição ligada		Status	59	NÃO	-17,8415	-51,4466
	03/08/2024 15:21:39	GO - JATAÍ - BR-060	Ignição ligada		Status	58	NÃO	-17,8390	-51,4283
	03/08/2024 15:19:39	GO - RIO VERDE - BR-060	Ignição ligada		Status	58	NÃO	-17,8363	-51,4086
	03/08/2024 15:17:38	GO - RIO VERDE - BR-060	Ignição ligada		Status	75	NÃO	-17,8331	-51,3857
	03/08/2024 15:15:38	GO - RIO VERDE - BR-060	Ignição ligada		Status	43	NÃO	-17,8301	-51,3636
	03/08/2024 15:13:38	GO - RIO VERDE - BR-060	Ignição ligada		Status	66	NÃO	-17,8282	-51,3500
	03/08/2024 15:11:38	GO - RIO VERDE - BR-060	Ignição ligada		Status	41	NÃO	-17,8257	-51,3320
	03/08/2024 15:10:26	GO - RIO VERDE - BR-060			Posição Normal	72	NÃO	-17,8247	-51,3220
	03/08/2024 15:09:38	GO - RIO VERDE - BR-060	Ignição ligada		Status	56	NÃO	-17,8248	-51,3137
	03/08/2024 15:07:38	GO - RIO VERDE - BR-060	Ignição ligada		Status	77	NÃO	-17,8153	-51,2939
	03/08/2024 15:05:38	GO - RIO VERDE - BR-060	Ignição ligada		Status	70	NÃO	-17,8132	-51,2700
	03/08/2024 15:03:38	GO - RIO VERDE - BR-060	Ignição ligada		Status	79	NÃO	-17,8215	-51,2493
	03/08/2024 15:01:38	GO - RIO VERDE - BR-060	Ignição ligada		Status	77	NÃO	-17,8204	-51,2248
	03/08/2024 14:59:38	GO - RIO VERDE - BR-060	Ignição ligada		Status	77	NÃO	-17,8194	-51,2004
	03/08/2024 14:57:38	GO - RIO VERDE - BR-060	Ignição ligada		Status	76	NÃO	-17,8183	-51,1759
	03/08/2024 14:56:17	GO - RIO VERDE - BR-060			Posição Normal	62	NÃO	-17,8177	-51,1617
	03/08/2024 14:55:38	GO - RIO VERDE - BR-060	Ignição ligada		Status	55	NÃO	-17,8175	-51,1556
	03/08/2024 14:53:38	GO - RIO VERDE - BR-060	Ignição ligada		Status	78	NÃO	-17,8167	-51,1378
	03/08/2024 14:51:38	GO - RIO VERDE - BR-060	Ignição ligada		Status	72	NÃO	-17,8157	-51,1136
	03/08/2024 14:49:38	GO - RIO VERDE - BR-060	Ignição ligada		Status	42	NÃO	-17,8148	-51,0943
	03/08/2024 14:47:38	GO - RIO VERDE - BR-060	Ignição ligada		Status	75	NÃO	-17,8155	-51,0775
	03/08/2024 14:45:38	GO - RIO VERDE - BR-060	Ignição ligada		Status	53	NÃO	-17,8218	-51,0585
	03/08/2024 14:43:38	GO - RIO VERDE - BR-060	Ignição ligada		Status	80	NÃO	-17,8221	-51,0419
	03/08/2024 14:41:38	GO - RIO VERDE - BR-060	Ignição ligada		Status	58	NÃO	-17,8241	-51,0200
	03/08/2024 14:39:38	GO - RIO VERDE - Próx. BR-060	Ignição ligada		Status	10	NÃO	-17,8224	-51,0101
	03/08/2024 14:39:13	GO - RIO VERDE - Próx. BR-060	Ignição ligada		Evento	0	NÃO	-17,8224	-51,0099
	03/08/2024 14:38:34	MENSAGEM ENVIADA PELA CENTRAL Enviada por: EDIVAN		Desligar Bloqueio	Comando		-		
	03/08/2024 14:37:38	GO - RIO VERDE - Próx. BR-060	O veículo está bloqueado		Status	0	NÃO	-17,8224	-51,0099
	03/08/2024 14:35:38	GO - RIO VERDE - Próx. BR-060	O veículo está bloqueado		Status	0	NÃO	-17,8224	-51,0099
	03/08/2024 14:34:33	GO - RIO VERDE - Próx. BR-060	Ignição desligada		Evento	0	NÃO	-17,8224	-51,0099
	03/08/2024 14:34:33	GO - RIO VERDE - Próx. BR-060	O veículo está bloqueado		Status	0	NÃO	-17,8224	-51,0099
	03/08/2024 14:33:38	GO - RIO VERDE - Próx. BR-060	O veículo está bloqueado		Status	0	NÃO	-17,8224	-51,0099
	03/08/2024 14:33:38	GO - RIO VERDE - Próx. BR-060	Ignição ligada		Status	0	NÃO	-17,8224	-51,0099
	03/08/2024 14:31:38	GO - RIO VERDE - Próx. BR-060	Ignição ligada		Status	0	NÃO	-17,8224	-51,0099
	03/08/2024 14:31:38	GO - RIO VERDE - Próx. BR-060	O veículo está bloqueado		Status	0	NÃO	-17,8224	-51,0099

RELATÓRIO ANALÍTICO POR VEÍCULO


































Período: 01/08/2024 00:00:00 à 08/08/2024 00:00:00

Identificador: QEM8148 LUIZ FH 2019

Placa: QEM8148

- Legenda:**
-  Mensagens enviadas do Veículo (Veículo -> Central)
 -  Mensagens enviadas do Veículo (Controle de Jornada Cliente)
 -  Mensagens enviadas da Central (Central -> Veículo)



Sentido:	Data e Hora:	Localização:	Mensagem:	Modo Emergência	Tipo Mensagem:	Vel. (Km/h)	Log ?	Latitude	Longitude
	03/08/2024 14:30:00	GO - RIO VERDE - Próx. BR-060	11 REINICIO DE VIAGEM 11 REINICIO DE VIAGEM ID MOTORISTA:5719		Macro		NÃO	-17,8224	-51,0099
	03/08/2024 14:29:38	GO - RIO VERDE - Próx. BR-060	O veículo está bloqueado		Status	0	NÃO	-17,8224	-51,0099
	03/08/2024 14:29:38	GO - RIO VERDE - Próx. BR-060	Ignição ligada		Status	0	NÃO	-17,8224	-51,0099
	03/08/2024 14:27:57	MENSAGEM ENVIADA PELA CENTRAL Enviada por: integração	Habilitar sensor de porta do carona		Comando		-		
	03/08/2024 14:27:54	MENSAGEM ENVIADA PELA CENTRAL Enviada por: integração	Habilitar sensor de violação de painel		Comando		-		
	03/08/2024 14:27:52	MENSAGEM ENVIADA PELA CENTRAL Enviada por: integração	Desabilitar Botão de Abertura de Trava de Baú		Comando		-		
	03/08/2024 14:27:49	MENSAGEM ENVIADA PELA CENTRAL Enviada por: integração	Habilitar sensor de porta do motorista		Comando		-		
	03/08/2024 14:27:38	GO - RIO VERDE - Próx. BR-060	Ignição ligada		Status	0	NÃO	-17,8224	-51,0099
	03/08/2024 14:27:38	GO - RIO VERDE - Próx. BR-060	O veículo está bloqueado		Status	0	NÃO	-17,8224	-51,0099
	03/08/2024 14:27:23	GO - RIO VERDE - Próx. BR-060	O veículo está bloqueado		Status	0	NÃO	-17,8224	-51,0099
	03/08/2024 14:27:23	GO - RIO VERDE - Próx. BR-060	Ignição ligada		Evento	0	NÃO	-17,8224	-51,0099
	03/08/2024 14:26:58	GO - RIO VERDE - Próx. BR-060	11 REINICIO DE VIAGEM 11 REINICIO DE VIAGEM ID MOTORISTA:5719		Macro		NÃO	-17,8224	-51,0099
	03/08/2024 14:25:38	GO - RIO VERDE - Próx. BR-060	O veículo está bloqueado		Status	0	NÃO	-17,8224	-51,0099
	03/08/2024 14:23:38	GO - RIO VERDE - Próx. BR-060	O veículo está bloqueado		Status	0	NÃO	-17,8224	-51,0099
	03/08/2024 14:21:38	GO - RIO VERDE - Próx. BR-060	O veículo está bloqueado		Status	0	NÃO	-17,8224	-51,0099
	03/08/2024 14:19:38	GO - RIO VERDE - Próx. BR-060	O veículo está bloqueado		Status	0	NÃO	-17,8224	-51,0099
	03/08/2024 14:17:38	GO - RIO VERDE - Próx. BR-060	O veículo está bloqueado		Status	0	NÃO	-17,8224	-51,0099
	03/08/2024 14:15:38	GO - RIO VERDE - Próx. BR-060	O veículo está bloqueado		Status	0	NÃO	-17,8224	-51,0099
	03/08/2024 14:13:38	GO - RIO VERDE - Próx. BR-060	O veículo está bloqueado		Status	0	NÃO	-17,8224	-51,0099
	03/08/2024 14:11:38	GO - RIO VERDE - Próx. BR-060	O veículo está bloqueado		Status	0	NÃO	-17,8224	-51,0099
	03/08/2024 14:09:38	GO - RIO VERDE - Próx. BR-060	O veículo está bloqueado		Status	0	NÃO	-17,8224	-51,0099
	03/08/2024 14:07:38	GO - RIO VERDE - Próx. BR-060	O veículo está bloqueado		Status	0	NÃO	-17,8224	-51,0099
	03/08/2024 14:05:38	GO - RIO VERDE - Próx. BR-060	O veículo está bloqueado		Status	0	NÃO	-17,8224	-51,0099
	03/08/2024 14:03:38	GO - RIO VERDE - Próx. BR-060	O veículo está bloqueado		Status	0	NÃO	-17,8224	-51,0099
	03/08/2024 14:01:38	GO - RIO VERDE - Próx. BR-060	O veículo está bloqueado		Status	0	NÃO	-17,8224	-51,0099
	03/08/2024 13:59:38	GO - RIO VERDE - Próx. BR-060	O veículo está bloqueado		Status	0	NÃO	-17,8224	-51,0099
	03/08/2024 13:57:38	GO - RIO VERDE - Próx. BR-060	O veículo está bloqueado		Status	0	NÃO	-17,8224	-51,0099
	03/08/2024 13:55:38	GO - RIO VERDE - Próx. BR-060	O veículo está bloqueado		Status	0	NÃO	-17,8224	-51,0099
	03/08/2024 13:53:38	GO - RIO VERDE - Próx. BR-060	O veículo está bloqueado		Status	0	NÃO	-17,8224	-51,0099
	03/08/2024 13:51:38	GO - RIO VERDE - Próx. BR-060	O veículo está bloqueado		Status	0	NÃO	-17,8224	-51,0099
	03/08/2024 13:49:38	GO - RIO VERDE - Próx. BR-060	O veículo está bloqueado		Status	0	NÃO	-17,8224	-51,0099
	03/08/2024 13:47:51	GO - RIO VERDE - Próx. BR-060	Tempo de veículo parado excedido		Evento	0	NÃO	-17,8224	-51,0099
	03/08/2024 13:47:51	GO - RIO VERDE - Próx. BR-060	O veículo está bloqueado		Status	0	NÃO	-17,8224	-51,0099

RELATÓRIO ANALÍTICO POR VEÍCULO

Período: 01/08/2024 00:00:00 à 08/08/2024 00:00:00

Identificador: QEM8148 LUIZ FH 2019

Placa: QEM8148

Legenda:

Mensagens enviadas do Veículo (Veículo -> Central)

Mensagens enviadas do Veículo (Controle de Jornada Cliente)

Mensagens enviadas da Central (Central -> Veículo)






Sentido:	Data e Hora:	Localização:	Mensagem:	Modo Emergência	Tipo Mensagem:	Vel. (Km/h)	Log ?	Latitude	Longitude
	03/08/2024 12:47:50	GO - RIO VERDE - Próx. BR-060	06 PARADA EM POSTO FISCAL 06 PARADA EM POSTO FISCAL: LOCAL:POSTO KM: PREVISAO DE REINICIO DATA:03/08/24 HORA:12:47		Macro		NÃO	-17,8224	-51,0099
	03/08/2024 12:47:14	GO - RIO VERDE - Próx. BR-060	Ignição desligada		Evento	0	NÃO	-17,8224	-51,0099
	03/08/2024 12:45:38	GO - RIO VERDE - Próx. BR-060	Ignição ligada		Status	0	NÃO	-17,8224	-51,0100
	03/08/2024 12:43:38	GO - RIO VERDE - Próx. BR-060	Ignição ligada		Status	12	NÃO	-17,8226	-51,0096
	03/08/2024 12:41:38	GO - RIO VERDE - Próx. BR-060	Ignição ligada		Status	37	NÃO	-17,8216	-51,0030
	03/08/2024 12:39:38	GO - RIO VERDE - Próx. BR-060	Ignição ligada		Status	5	NÃO	-17,8209	-51,0028
	03/08/2024 12:37:47	MENSAGEM ENVIADA PELA CENTRAL Enviada por: integração	Habilitar sensor de violação de painel		Comando		-		
	03/08/2024 12:37:47	MENSAGEM ENVIADA PELA CENTRAL Enviada por: integração	Habilitar sensor de porta do carona		Comando		-		
	03/08/2024 12:37:44	MENSAGEM ENVIADA PELA CENTRAL Enviada por: integração	Habilitar sensor de porta do motorista		Comando		-		
	03/08/2024 12:37:38	GO - RIO VERDE - Próx. Via Secundaria 3 Q 6	Ignição ligada		Status	6	NÃO	-17,8200	-51,0023
	03/08/2024 12:37:34	MENSAGEM ENVIADA PELA CENTRAL Enviada por: integração	Desabilitar Botão de Abertura de Trava de Baú		Comando		-		
	03/08/2024 12:35:41	GO - RIO VERDE - Próx. Via Secundaria 3 Q 6	Ignição ligada		Evento	0	NÃO	-17,8199	-51,0019
	03/08/2024 12:35:18	GO - RIO VERDE - Próx. Via Secundaria 3 Q 6	11 REINICIO DE VIAGEM 11 REINICIO DE VIAGEM ID MOTORISTA:5719		Macro		NÃO	-17,8199	-51,0019
	03/08/2024 12:21:35	GO - RIO VERDE - Próx. Via Secundaria 3 Q 6	06 PARADA EM POSTO FISCAL 06 PARADA EM POSTO FISCAL: LOCAL:POSTO KM: PREVISAO DE REINICIO DATA:03/08/24 HORA:12:21		Macro		NÃO	-17,8199	-51,0019
	03/08/2024 12:21:04	GO - RIO VERDE - Próx. Via Secundaria 3 Q 6	Ignição desligada		Evento	0	NÃO	-17,8199	-51,0019
	03/08/2024 12:19:38	GO - RIO VERDE - Próx. GO-174	Ignição ligada		Status	0	NÃO	-17,8207	-51,0018
	03/08/2024 12:17:38	GO - RIO VERDE - Próx. BR-060	Ignição ligada		Status	37	NÃO	-17,8226	-50,9985
	03/08/2024 12:15:38	GO - RIO VERDE - BR-060	Ignição ligada		Status	75	NÃO	-17,8258	-50,9846
	03/08/2024 12:13:38	GO - RIO VERDE - BR-060	Ignição ligada		Status	28	NÃO	-17,8250	-50,9638
	03/08/2024 12:11:38	GO - RIO VERDE - BR-060	Ignição ligada		Status	46	NÃO	-17,8230	-50,9512
	03/08/2024 12:09:38	GO - RIO VERDE - BR-060	Ignição ligada		Status	41	NÃO	-17,8162	-50,9370
	03/08/2024 12:07:38	GO - RIO VERDE - BR-060	Ignição ligada		Status	67	NÃO	-17,8044	-50,9220
	03/08/2024 12:05:38	GO - RIO VERDE - BR-060	Ignição ligada		Status	45	NÃO	-17,7910	-50,9078
	03/08/2024 12:03:38	GO - RIO VERDE - Rua Esplanada das Indústrias	Ignição ligada		Status	33	NÃO	-17,7852	-50,9011
	03/08/2024 12:01:38	GO - RIO VERDE - BR-060	Ignição ligada		Status	38	NÃO	-17,7761	-50,8898
	03/08/2024 11:59:38	GO - RIO VERDE - BR-060	Ignição ligada		Status	62	NÃO	-17,7733	-50,8866
	03/08/2024 11:57:38	GO - RIO VERDE - Rodovia BR-060	Ignição ligada		Status	51	NÃO	-17,7842	-50,8990
	03/08/2024 11:55:38	GO - RIO VERDE - BR-452	Ignição ligada		Status	55	NÃO	-17,7901	-50,8958
	03/08/2024 11:53:38	GO - RIO VERDE - BR-452	Ignição ligada		Status	62	NÃO	-17,7986	-50,8810

RELATÓRIO ANALÍTICO POR VEÍCULO






































Período: 01/08/2024 00:00:00 à 08/08/2024 00:00:00

Identificador: QEM8148 LUIZ FH 2019

Placa: QEM8148

- Legenda:**
-  Mensagens enviadas do Veículo (Veículo -> Central)
 -  Mensagens enviadas do Veículo (Controle de Jornada Cliente)
 -  Mensagens enviadas da Central (Central -> Veículo)



Sentido:	Data e Hora:	Localização:	Mensagem:	Modo Emergência	Tipo Mensagem:	Vel. (Km/h)	Log ?	Latitude	Longitude
	03/08/2024 11:53:23	GO - RIO VERDE - BR-452			Posição Normal	64	NÃO	-17,7999	-50,8788
	03/08/2024 11:51:38	GO - RIO VERDE - BR-452	Ignição ligada		Status	52	NÃO	-17,8089	-50,8632
	03/08/2024 11:49:42	GO - RIO VERDE - BR-452			Posição Normal	73	NÃO	-17,8192	-50,8456
	03/08/2024 11:49:38	GO - RIO VERDE - BR-452	Ignição ligada		Status	72	NÃO	-17,8195	-50,8451
	03/08/2024 11:47:38	GO - RIO VERDE - BR-452	Ignição ligada		Status	60	NÃO	-17,8285	-50,8290
	03/08/2024 11:45:38	GO - RIO VERDE - BR-452	Ignição ligada		Status	77	NÃO	-17,8368	-50,8076
	03/08/2024 11:44:05	GO - RIO VERDE - BR-452			Posição Normal	77	NÃO	-17,8435	-50,7901
	03/08/2024 11:43:38	GO - RIO VERDE - BR-452	Ignição ligada		Status	64	NÃO	-17,8453	-50,7853
	03/08/2024 11:41:38	GO - RIO VERDE - BR-452	Ignição ligada		Status	58	NÃO	-17,8526	-50,7665
	03/08/2024 11:39:38	GO - RIO VERDE - BR-452	Ignição ligada		Status	50	NÃO	-17,8615	-50,7435
	03/08/2024 11:39:38	GO - RIO VERDE - BR-452	Ignição ligada		Status	50	NÃO	-17,8616	-50,7436
	03/08/2024 11:36:38	GO - RIO VERDE - Próx. BR-452	Ignição ligada		Status	55	SIM	-17,8688	-50,7330
	03/08/2024 11:34:38	GO - RIO VERDE - BR-452	Ignição ligada		Status	77	NÃO	-17,8795	-50,7045
	03/08/2024 11:34:38	GO - RIO VERDE - BR-452	Ignição ligada		Status	77	SIM	-17,8795	-50,7045
	03/08/2024 11:31:38	GO - RIO VERDE - BR-452	Ignição ligada		Status	68	SIM	-17,8852	-50,6852
	03/08/2024 11:31:25	GO - RIO VERDE - BR-452			Posição Normal	65	NÃO	-17,8858	-50,6830
	03/08/2024 11:29:38	GO - RIO VERDE - BR-452	Ignição ligada		Status	54	NÃO	-17,8907	-50,6663
	03/08/2024 11:27:38	GO - SANTA HELENA DE GOIÁS - BR-452	Ignição ligada		Status	77	NÃO	-17,8994	-50,6455
	03/08/2024 11:25:38	GO - SANTA HELENA DE GOIÁS - BR-452	Ignição ligada		Status	56	NÃO	-17,9089	-50,6259
	03/08/2024 11:24:26	GO - SANTA HELENA DE GOIÁS - BR-452			Posição Normal	61	NÃO	-17,9140	-50,6154
	03/08/2024 11:23:38	GO - SANTA HELENA DE GOIÁS - BR-452	Ignição ligada		Status	43	NÃO	-17,9160	-50,6096
	03/08/2024 11:21:38	GO - SANTA HELENA DE GOIÁS - BR-452	Ignição ligada		Status	72	NÃO	-17,9146	-50,5919
	03/08/2024 11:19:38	GO - SANTA HELENA DE GOIÁS - BR-452	Ignição ligada		Status	73	NÃO	-17,9228	-50,5701
	03/08/2024 11:18:06	GO - SANTA HELENA DE GOIÁS - BR-452			Posição Normal	64	NÃO	-17,9297	-50,5540
	03/08/2024 11:17:38	GO - SANTA HELENA DE GOIÁS - BR-452	Ignição ligada		Status	60	NÃO	-17,9314	-50,5497
	03/08/2024 11:15:38	GO - SANTA HELENA DE GOIÁS - BR-452	Ignição ligada		Status	43	NÃO	-17,9370	-50,5365
	03/08/2024 11:14:34	GO - SANTA HELENA DE GOIÁS - BR-452			Posição Normal	67	NÃO	-17,9405	-50,5283
	03/08/2024 11:13:38	GO - SANTA HELENA DE GOIÁS - BR-452	Ignição ligada		Status	56	NÃO	-17,9441	-50,5196
	03/08/2024 11:11:38	GO - RIO VERDE - BR-452	Ignição ligada		Status	74	NÃO	-17,9556	-50,5058
	03/08/2024 11:09:38	GO - RIO VERDE - Próx. BR-452	Ignição ligada		Status	65	NÃO	-17,9653	-50,4797
	03/08/2024 11:09:38	GO - RIO VERDE - BR-452	Ignição ligada		Status	65	NÃO	-17,9655	-50,4798
	03/08/2024 11:06:38	GO - MAURILÂNDIA - BR-452	Ignição ligada		Status	63	SIM	-17,9736	-50,4585
	03/08/2024 11:04:38	GO - MAURILÂNDIA - BR-452	Ignição ligada		Status	69	NÃO	-17,9812	-50,4386
	03/08/2024 11:02:38	GO - MAURILÂNDIA - BR-452	Ignição ligada		Status	79	NÃO	-17,9913	-50,4179
	03/08/2024 11:00:38	GO - MAURILÂNDIA - BR-452	Ignição ligada		Status	61	NÃO	-18,0004	-50,3961
	03/08/2024 10:58:38	GO - MAURILÂNDIA - BR-452	Ignição ligada		Status	79	NÃO	-18,0014	-50,3768
	03/08/2024 10:56:38	GO - MAURILÂNDIA - BR-452	Ignição ligada		Status	67	NÃO	-18,0119	-50,3562

RELATÓRIO ANALÍTICO POR VEÍCULO






































Período: 01/08/2024 00:00:00 à 08/08/2024 00:00:00

Identificador: QEM8148 LUIZ FH 2019

Placa: QEM8148

- Legenda:**
-  Mensagens enviadas do Veículo (Veículo -> Central)
 -  Mensagens enviadas do Veículo (Controle de Jornada Cliente)
 -  Mensagens enviadas da Central (Central -> Veículo)



Sentido:	Data e Hora:	Localização:	Mensagem:	Modo Emergência	Tipo Mensagem:	Vel. (Km/h)	Log ?	Latitude	Longitude
	03/08/2024 10:54:38	GO - MAURILÂNDIA - BR-452	Ignição ligada		Status	42	NÃO	-18,0206	-50,3364
	03/08/2024 10:52:38	GO - MAURILÂNDIA - BR-452	Ignição ligada		Status	70	NÃO	-18,0268	-50,3220
	03/08/2024 10:50:38	GO - MAURILÂNDIA - BR-452	Ignição ligada		Status	62	NÃO	-18,0320	-50,3042
	03/08/2024 10:48:38	GO - MAURILÂNDIA - BR-452	Ignição ligada		Status	68	NÃO	-18,0381	-50,2830
	03/08/2024 10:46:38	GO - MAURILÂNDIA - BR-452	Ignição ligada		Status	76	NÃO	-18,0440	-50,2627
	03/08/2024 10:44:38	GO - MAURILÂNDIA - BR-452	Ignição ligada		Status	65	NÃO	-18,0506	-50,2399
	03/08/2024 10:42:38	GO - MAURILÂNDIA - BR-452	Ignição ligada		Status	75	NÃO	-18,0526	-50,2199
	03/08/2024 10:40:38	GO - MAURILÂNDIA - BR-452	Ignição ligada		Status	78	NÃO	-18,0497	-50,1982
	03/08/2024 10:38:38	GO - PORTEIRÃO - BR-452	Ignição ligada		Status	77	NÃO	-18,0552	-50,1768
	03/08/2024 10:36:38	GO - GOIATUBA - BR-452	Ignição ligada		Status	70	NÃO	-18,0651	-50,1574
	03/08/2024 10:34:38	GO - GOIATUBA - BR-452	Ignição ligada		Status	77	NÃO	-18,0747	-50,1386
	03/08/2024 10:33:52	GO - GOIATUBA - BR-452			Posição Normal	71	NÃO	-18,0788	-50,1305
	03/08/2024 10:32:38	GO - GOIATUBA - BR-452	Ignição ligada		Status	78	NÃO	-18,0844	-50,1170
	03/08/2024 10:30:38	GO - GOIATUBA - Próx. BR-452	Ignição ligada		Status	78	NÃO	-18,0962	-50,0852
	03/08/2024 10:30:38	GO - GOIATUBA - BR-452	Ignição ligada		Status	78	NÃO	-18,0963	-50,0852
	03/08/2024 10:27:38	GO - BOM JESUS DE GOIÁS - BR-452	Ignição ligada		Status	76	SIM	-18,1044	-50,0656
	03/08/2024 10:25:38	GO - BOM JESUS DE GOIÁS - BR-452	Ignição ligada		Status	69	NÃO	-18,1130	-50,0430
	03/08/2024 10:23:38	GO - BOM JESUS DE GOIÁS - BR-452	Ignição ligada		Status	78	NÃO	-18,1210	-50,0218
	03/08/2024 10:22:14	GO - BOM JESUS DE GOIÁS - BR-452			Posição Normal	69	NÃO	-18,1270	-50,0059
	03/08/2024 10:21:38	GO - BOM JESUS DE GOIÁS - BR-452	Ignição ligada		Status	51	NÃO	-18,1290	-50,0007
	03/08/2024 10:19:38	GO - BOM JESUS DE GOIÁS - BR-452	Ignição ligada		Status	73	NÃO	-18,1362	-49,9814
	03/08/2024 10:17:38	GO - BOM JESUS DE GOIÁS - Próx. BR-452	Ignição ligada		Status	70	NÃO	-18,1477	-49,9517
	03/08/2024 10:17:38	GO - BOM JESUS DE GOIÁS - BR-452	Ignição ligada		Status	70	NÃO	-18,1478	-49,9518
	03/08/2024 10:14:38	GO - BOM JESUS DE GOIÁS - BR-452	Ignição ligada		Status	77	SIM	-18,1575	-49,9346
	03/08/2024 10:12:38	GO - BOM JESUS DE GOIÁS - BR-452	Ignição ligada		Status	75	NÃO	-18,1753	-49,9030
	03/08/2024 10:12:38	GO - BOM JESUS DE GOIÁS - BR-452	Ignição ligada		Status	75	SIM	-18,1754	-49,9030
	03/08/2024 10:09:38	GO - BOM JESUS DE GOIÁS - BR-452	Ignição ligada		Status	66	SIM	-18,1869	-49,8826
	03/08/2024 10:08:37	GO - BOM JESUS DE GOIÁS - BR-452			Posição Normal	68	NÃO	-18,1920	-49,8736
	03/08/2024 10:07:38	GO - BOM JESUS DE GOIÁS - BR-452	Ignição ligada		Status	77	NÃO	-18,1975	-49,8636
	03/08/2024 10:05:38	GO - BOM JESUS DE GOIÁS - BR-452	Ignição ligada		Status	77	NÃO	-18,1958	-49,8277
	03/08/2024 10:05:38	GO - BOM JESUS DE GOIÁS - BR-452	Ignição ligada		Status	77	NÃO	-18,1959	-49,8278
	03/08/2024 10:02:38	GO - BOM JESUS DE GOIÁS - BR-452	Ignição ligada		Status	74	SIM	-18,1964	-49,8034
	03/08/2024 10:00:38	GO - BOM JESUS DE GOIÁS - BR-452	Ignição ligada		Status	60	NÃO	-18,1974	-49,7807
	03/08/2024 09:58:38	GO - BOM JESUS DE GOIÁS - BR-452	Ignição ligada		Status	59	NÃO	-18,2053	-49,7659
	03/08/2024 09:56:38	GO - ITUMBIARA - BR-452	Ignição ligada		Status	73	NÃO	-18,2133	-49,7524
	03/08/2024 09:54:38	GO - ITUMBIARA - BR-452	Ignição ligada		Status	20	NÃO	-18,2213	-49,7420
	03/08/2024 09:52:38	GO - ITUMBIARA - BR-452	Ignição ligada		Status	77	NÃO	-18,2321	-49,7281

RELATÓRIO ANALÍTICO POR VEÍCULO
































Período: 01/08/2024 00:00:00 à 08/08/2024 00:00:00

Identificador: QEM8148 LUIZ FH 2019

Placa: QEM8148

- Legenda:**
-  Mensagens enviadas do Veículo (Veículo -> Central)
 -  Mensagens enviadas do Veículo (Controle de Jornada Cliente)
 -  Mensagens enviadas da Central (Central -> Veículo)



Sentido:	Data e Hora:	Localização:	Mensagem:	Modo Emergência	Tipo Mensagem:	Vel. (Km/h)	Log ?	Latitude	Longitude
	03/08/2024 09:52:21	GO - ITUMBIARA - BR-452			Posição Normal	75	NÃO	-18,2337	-49,7248
	03/08/2024 09:50:38	GO - ITUMBIARA - BR-452	Ignição ligada		Status	75	NÃO	-18,2421	-49,7065
	03/08/2024 09:48:38	GO - BOM JESUS DE GOIÁS - BR-452	Ignição ligada		Status	44	NÃO	-18,2507	-49,6877
	03/08/2024 09:47:41	GO - BOM JESUS DE GOIÁS - BR-452			Posição Normal	37	NÃO	-18,2534	-49,6818
	03/08/2024 09:46:38	GO - BOM JESUS DE GOIÁS - Próx. BR-452	Ignição ligada		Status	30	NÃO	-18,2567	-49,6743
	03/08/2024 09:46:38	GO - BOM JESUS DE GOIÁS - BR-452	Ignição ligada		Status	30	NÃO	-18,2568	-49,6744
	03/08/2024 09:43:38	GO - BOM JESUS DE GOIÁS - BR-452	Ignição ligada		Status	46	NÃO	-18,2611	-49,6651
	03/08/2024 09:41:38	GO - BOM JESUS DE GOIÁS - Próx. BR-452	Ignição ligada		Status	60	NÃO	-18,2735	-49,6378
	03/08/2024 09:41:38	GO - BOM JESUS DE GOIÁS - BR-452	Ignição ligada		Status	60	SIM	-18,2735	-49,6380
	03/08/2024 09:38:38	GO - BOM JESUS DE GOIÁS - BR-452	Ignição ligada		Status	59	SIM	-18,2812	-49,6212
	03/08/2024 09:36:38	GO - BOM JESUS DE GOIÁS - BR-452	Ignição ligada		Status	2	NÃO	-18,2862	-49,6104
	03/08/2024 09:35:02	GO - BOM JESUS DE GOIÁS - BR-452	Ignição ligada		Evento	0	NÃO	-18,2862	-49,6104
	03/08/2024 09:34:09	MENSAGEM ENVIADA PELA CENTRAL Enviada por: integração	Habilitar sensor de porta do carona		Comando		-		
	03/08/2024 09:34:09	MENSAGEM ENVIADA PELA CENTRAL Enviada por: integração	Habilitar sensor de violação de painel		Comando		-		
	03/08/2024 09:34:09	MENSAGEM ENVIADA PELA CENTRAL Enviada por: integração	Habilitar sensor de porta do motorista		Comando		-		
	03/08/2024 09:34:08	MENSAGEM ENVIADA PELA CENTRAL Enviada por: integração	Desabilitar Botão de Abertura de Trava de Baú		Comando		-		
	03/08/2024 09:33:12	GO - BOM JESUS DE GOIÁS - BR-452	11 REINICIO DE VIAGEM 11 REINICIO DE VIAGEM ID MOTORISTA:5719		Macro		NÃO	-18,2862	-49,6104
	03/08/2024 09:32:39	GO - BOM JESUS DE GOIÁS - BR-452	Porta do Motorista aberta		Evento	0	NÃO	-18,2862	-49,6104
	03/08/2024 09:18:53	GO - BOM JESUS DE GOIÁS - BR-452			Posição Normal	0	NÃO	-18,2862	-49,6104
	03/08/2024 09:18:53	GO - BOM JESUS DE GOIÁS - BR-452			Posição Normal	0	NÃO	-18,2862	-49,6104
	03/08/2024 09:10:29	GO - BOM JESUS DE GOIÁS - BR-452	Ignição desligada		Evento	0	SIM	-18,2862	-49,6104
	03/08/2024 09:10:29	GO - BOM JESUS DE GOIÁS - BR-452	O veículo está bloqueado		Status	0	SIM	-18,2862	-49,6104
	03/08/2024 09:09:55	GO - BOM JESUS DE GOIÁS - BR-452	O veículo está bloqueado		Status	0	NÃO	-18,2862	-49,6103
	03/08/2024 09:09:55	GO - BOM JESUS DE GOIÁS - BR-452	O veículo está bloqueado		Status	0	SIM	-18,2862	-49,6104
	03/08/2024 09:09:55	GO - BOM JESUS DE GOIÁS - BR-452	Ignição ligada		Evento	0	SIM	-18,2862	-49,6104
	03/08/2024 09:09:55	GO - BOM JESUS DE GOIÁS - BR-452	O veículo está bloqueado		Status	0	SIM	-18,2862	-49,6104
	03/08/2024 09:09:24	MENSAGEM ENVIADA PELA CENTRAL Enviada por: integração	Habilitar sensor de porta do motorista		Comando		-		
	03/08/2024 09:09:21	GO - BOM JESUS DE GOIÁS - BR-452	06 PARADA EM POSTO FISCAL 06 PARADA EM POSTO FISCAL: LOCAL:POSTO KM:1111 PREVISAO DE REINICIO DATA:03/08/24 HORA:09:04		Macro		NÃO	-18,2862	-49,6103
	03/08/2024 09:08:27	GO - BOM JESUS DE GOIÁS - BR-452			Posição Normal	0	NÃO	-18,2862	-49,6104
	03/08/2024 09:07:52	MENSAGEM ENVIADA PELA CENTRAL Enviada por: integração	Habilitar sensor de violação de painel		Comando		-		
	03/08/2024 09:07:47	MENSAGEM ENVIADA PELA CENTRAL Enviada por: integração	Desabilitar Botão de Abertura de Trava de Baú		Comando		-		

RELATÓRIO ANALÍTICO POR VEÍCULO

Período: 01/08/2024 00:00:00 à 08/08/2024 00:00:00

Identificador: QEM8148 LUIZ FH 2019

Placa: QEM8148

Legenda:

Mensagens enviadas do Veículo (Veículo -> Central)

Mensagens enviadas do Veículo (Controle de Jornada Cliente)

Mensagens enviadas da Central (Central -> Veículo)



Sentido:	Data e Hora:	Localização:	Mensagem:	Modo Emergência	Tipo Mensagem:	Vel. (Km/h)	Log ?	Latitude	Longitude
	03/08/2024 09:07:17	GO - BOM JESUS DE GOIÁS - BR-452	O veículo está bloqueado		Status	0	SIM	-18,2862	-49,6104
	03/08/2024 09:06:12	GO - BOM JESUS DE GOIÁS - BR-452	11 REINICIO DE VIAGEM 11 REINICIO DE VIAGEM ID MOTORISTA:5719		Macro		NÃO	-18,2862	-49,6103
	03/08/2024 09:05:35	GO - BOM JESUS DE GOIÁS - BR-452	Ignição desligada		Evento	0	SIM	-18,2862	-49,6104
	03/08/2024 09:05:35	GO - BOM JESUS DE GOIÁS - BR-452	O veículo está bloqueado		Status	0	SIM	-18,2862	-49,6104
	03/08/2024 09:05:17	GO - BOM JESUS DE GOIÁS - BR-452	O veículo está bloqueado		Status	0	SIM	-18,2862	-49,6104
	03/08/2024 09:05:17	GO - BOM JESUS DE GOIÁS - BR-452	Ignição ligada		Status	0	SIM	-18,2862	-49,6104
	03/08/2024 09:03:17	GO - BOM JESUS DE GOIÁS - Próx. BR-452	O veículo está bloqueado		Status	0	NÃO	-18,2880	-49,6073
	03/08/2024 09:03:17	GO - BOM JESUS DE GOIÁS - Próx. BR-452	Ignição ligada		Status	0	NÃO	-18,2880	-49,6073
	03/08/2024 09:03:17	GO - BOM JESUS DE GOIÁS - Próx. BR-452	Ignição ligada		Status	0	SIM	-18,2881	-49,6075
	03/08/2024 09:03:17	GO - BOM JESUS DE GOIÁS - Próx. BR-452	O veículo está bloqueado		Status	0	SIM	-18,2881	-49,6075
	03/08/2024 09:00:42	GO - BOM JESUS DE GOIÁS - Próx. BR-452	11 REINICIO DE VIAGEM 11 REINICIO DE VIAGEM ID MOTORISTA:5719		Macro		NÃO	-18,2880	-49,6073
	03/08/2024 09:00:17	GO - BOM JESUS DE GOIÁS - Próx. BR-452	O veículo está bloqueado		Status	0	SIM	-18,2881	-49,6075
	03/08/2024 09:00:17	GO - BOM JESUS DE GOIÁS - Próx. BR-452	Ignição ligada		Status	0	SIM	-18,2881	-49,6075
	03/08/2024 08:59:17	MENSAGEM ENVIADA PELA CENTRAL Enviada por: integração	Habilitar sensor de porta do carona		Comando		-		
	03/08/2024 08:59:17	MENSAGEM ENVIADA PELA CENTRAL Enviada por: integração	Desligar Bloqueio		Comando		-		
	03/08/2024 08:59:17	MENSAGEM ENVIADA PELA CENTRAL Enviada por: integração	Habilitar sensor de porta do motorista		Comando		-		
	03/08/2024 08:59:16	MENSAGEM ENVIADA PELA CENTRAL Enviada por: integração	Habilitar sensor de violação de painel		Comando		-		
	03/08/2024 08:59:16	MENSAGEM ENVIADA PELA CENTRAL Enviada por: integração	Desabilitar Botão de Abertura de Trava de Baú		Comando		-		
	03/08/2024 08:58:18	GO - BOM JESUS DE GOIÁS - Próx. BR-452	O veículo está bloqueado		Status	0	SIM	-18,2881	-49,6075
	03/08/2024 08:58:18	GO - BOM JESUS DE GOIÁS - Próx. BR-452	Ignição ligada		Evento	0	SIM	-18,2881	-49,6075
	03/08/2024 08:58:17	GO - BOM JESUS DE GOIÁS - Próx. BR-452	Porta do Motorista aberta		Status	0	NÃO	-18,2880	-49,6073
	03/08/2024 08:58:17	GO - BOM JESUS DE GOIÁS - Próx. BR-452	O veículo está bloqueado		Status	0	NÃO	-18,2880	-49,6073
	03/08/2024 08:58:17	GO - BOM JESUS DE GOIÁS - Próx. BR-452	Porta do Motorista aberta		Status	0	SIM	-18,2881	-49,6074
	03/08/2024 08:58:17	GO - BOM JESUS DE GOIÁS - Próx. BR-452	O veículo está bloqueado		Status	0	SIM	-18,2881	-49,6074
	03/08/2024 08:58:13	GO - BOM JESUS DE GOIÁS - Próx. BR-452	11 REINICIO DE VIAGEM 11 REINICIO DE VIAGEM ID MOTORISTA:5719		Macro		NÃO	-18,2880	-49,6073
	03/08/2024 08:54:45	GO - BOM JESUS DE GOIÁS - Próx. BR-452	O veículo está bloqueado		Status	0	SIM	-18,2881	-49,6074
	03/08/2024 08:54:45	GO - BOM JESUS DE GOIÁS - Próx. BR-452	Porta do Motorista aberta		Status	0	SIM	-18,2881	-49,6074
	03/08/2024 08:54:38	GO - BOM JESUS DE GOIÁS - Próx. BR-452	Porta do Motorista aberta		Evento	0	SIM	-18,2881	-49,6074
	03/08/2024 08:54:38	GO - BOM JESUS DE GOIÁS - Próx. BR-452	O veículo está bloqueado		Status	0	SIM	-18,2881	-49,6074
	03/08/2024 08:52:45	GO - BOM JESUS DE GOIÁS - Próx. BR-452	O veículo está bloqueado		Status	0	NÃO	-18,2880	-49,6073
	03/08/2024 08:52:45	GO - BOM JESUS DE GOIÁS - Próx. BR-452	Porta do Motorista aberta		Evento	0	NÃO	-18,2880	-49,6073
	03/08/2024 08:51:57	GO - BOM JESUS DE GOIÁS - Próx. BR-452	O veículo está bloqueado		Status	0	SIM	-18,2881	-49,6074
	03/08/2024 08:49:57	GO - BOM JESUS DE GOIÁS - Próx. BR-452	O veículo está bloqueado		Status	0	SIM	-18,2881	-49,6074

RELATÓRIO ANALÍTICO POR VEÍCULO

Período: 01/08/2024 00:00:00 à 08/08/2024 00:00:00

Identificador: QEM8148 LUIZ FH 2019

Placa: QEM8148

- Legenda:**
- Mensagens enviadas do Veículo (Veículo -> Central)
 - Mensagens enviadas do Veículo (Controle de Jornada Cliente)
 - Mensagens enviadas da Central (Central -> Veículo)



Sentido:	Data e Hora:	Localização:	Mensagem:	Modo Emergência	Tipo Mensagem:	Vel. (Km/h)	Log ?	Latitude	Longitude
	03/08/2024 08:47:41	GO - BOM JESUS DE GOIÁS - Próx. BR-452	O veículo está bloqueado		Status	0	SIM	-18,2881	-49,6075
	03/08/2024 08:45:41	GO - BOM JESUS DE GOIÁS - Próx. BR-452	O veículo está bloqueado		Status	0	SIM	-18,2881	-49,6075
	03/08/2024 08:43:41	GO - BOM JESUS DE GOIÁS - Próx. BR-452	O veículo está bloqueado		Status	0	SIM	-18,2881	-49,6075
	03/08/2024 08:41:41	GO - BOM JESUS DE GOIÁS - Próx. BR-452	O veículo está bloqueado		Status	0	SIM	-18,2881	-49,6075
	03/08/2024 08:39:41	GO - BOM JESUS DE GOIÁS - Próx. BR-452	O veículo está bloqueado		Status	0	SIM	-18,2881	-49,6075
	03/08/2024 08:37:41	GO - BOM JESUS DE GOIÁS - Próx. BR-452	O veículo está bloqueado		Status	0	NÃO	-18,2880	-49,6073
	03/08/2024 08:37:41	GO - BOM JESUS DE GOIÁS - Próx. BR-452	O veículo está bloqueado		Status	0	SIM	-18,2881	-49,6075
	03/08/2024 08:35:40	GO - BOM JESUS DE GOIÁS - Próx. BR-452	O veículo está bloqueado		Status	0	SIM	-18,2881	-49,6075
	03/08/2024 08:33:40	GO - BOM JESUS DE GOIÁS - Próx. BR-452	O veículo está bloqueado		Status	0	SIM	-18,2881	-49,6075
	03/08/2024 08:31:40	GO - BOM JESUS DE GOIÁS - Próx. BR-452	O veículo está bloqueado		Status	0	SIM	-18,2881	-49,6075
	03/08/2024 08:30:43	GO - BOM JESUS DE GOIÁS - Próx. BR-452	O veículo está bloqueado		Status	0	NÃO	-18,2880	-49,6073
	03/08/2024 08:30:43	GO - BOM JESUS DE GOIÁS - Próx. BR-452	Porta do Motorista aberta		Evento	0	NÃO	-18,2880	-49,6073
	03/08/2024 08:29:40	GO - BOM JESUS DE GOIÁS - Próx. BR-452	O veículo está bloqueado		Status	0	SIM	-18,2881	-49,6075
	03/08/2024 08:27:40	GO - BOM JESUS DE GOIÁS - Próx. BR-452	O veículo está bloqueado		Status	0	SIM	-18,2881	-49,6075
	03/08/2024 08:25:40	GO - BOM JESUS DE GOIÁS - Próx. BR-452	O veículo está bloqueado		Status	0	SIM	-18,2881	-49,6075
	03/08/2024 08:23:40	GO - BOM JESUS DE GOIÁS - Próx. BR-452	O veículo está bloqueado		Status	0	SIM	-18,2881	-49,6075
	03/08/2024 08:21:40	GO - BOM JESUS DE GOIÁS - Próx. BR-452	O veículo está bloqueado		Status	0	SIM	-18,2881	-49,6075
	03/08/2024 08:19:40	GO - BOM JESUS DE GOIÁS - Próx. BR-452	O veículo está bloqueado		Status	0	SIM	-18,2881	-49,6075
	03/08/2024 08:17:40	GO - BOM JESUS DE GOIÁS - Próx. BR-452	O veículo está bloqueado		Status	0	SIM	-18,2880	-49,6075
	03/08/2024 08:15:40	GO - BOM JESUS DE GOIÁS - Próx. BR-452	O veículo está bloqueado		Status	0	SIM	-18,2880	-49,6075
	03/08/2024 08:13:40	GO - BOM JESUS DE GOIÁS - Próx. BR-452	O veículo está bloqueado		Status	0	SIM	-18,2880	-49,6075
	03/08/2024 08:11:40	GO - BOM JESUS DE GOIÁS - Próx. BR-452	O veículo está bloqueado		Status	0	SIM	-18,2880	-49,6075
	03/08/2024 08:09:41	GO - BOM JESUS DE GOIÁS - Próx. BR-452	O veículo está bloqueado		Status	0	SIM	-18,2881	-49,6074
	03/08/2024 08:07:10	GO - BOM JESUS DE GOIÁS - Próx. BR-452	O veículo está bloqueado		Status	0	SIM	-18,2880	-49,6075
	03/08/2024 08:05:10	GO - BOM JESUS DE GOIÁS - Próx. BR-452	O veículo está bloqueado		Status	0	SIM	-18,2880	-49,6074
	03/08/2024 08:03:10	GO - BOM JESUS DE GOIÁS - Próx. BR-452	O veículo está bloqueado		Status	0	SIM	-18,2880	-49,6074
	03/08/2024 08:02:12	MENSAGEM ENVIADA PELA CENTRAL Enviada por: integração	MENSAGEM IIVRE:VEICULO BLOQUEADO		Macro		-		
	03/08/2024 08:02:10	MENSAGEM ENVIADA PELA CENTRAL Enviada por: integração	Ligar Bloqueio		Comando		-		
	03/08/2024 08:01:10	GO - BOM JESUS DE GOIÁS - Próx. BR-452	O veículo está bloqueado		Status	0	SIM	-18,2880	-49,6074
	03/08/2024 07:59:22	GO - BOM JESUS DE GOIÁS - Próx. BR-452	Porta do Motorista aberta		Evento	0	NÃO	-18,2880	-49,6073
	03/08/2024 07:59:22	GO - BOM JESUS DE GOIÁS - Próx. BR-452	O veículo está bloqueado		Status	0	NÃO	-18,2880	-49,6073
	03/08/2024 07:59:10	GO - BOM JESUS DE GOIÁS - Próx. BR-452	O veículo está bloqueado		Status	0	SIM	-18,2881	-49,6074
	03/08/2024 07:58:05	GO - BOM JESUS DE GOIÁS - Próx. BR-452	05 PARADA PARA ALIMENTACAO 05 PARADA PARA ALIMENTACAO: LOCAL:POSTO KM: PREVISAO DE REINICIO DATA:03/08/24 HORA:08:14		Macro		NÃO	-18,2880	-49,6073

RELATÓRIO ANALÍTICO POR VEÍCULO






































Período: 01/08/2024 00:00:00 à 08/08/2024 00:00:00

Identificador: QEM8148 LUIZ FH 2019

Placa: QEM8148

- Legenda:**
-  Mensagens enviadas do Veículo (Veículo -> Central)
 -  Mensagens enviadas do Veículo (Controle de Jornada Cliente)
 -  Mensagens enviadas da Central (Central -> Veículo)



Sentido:	Data e Hora:	Localização:	Mensagem:	Modo Emergência	Tipo Mensagem:	Vel. (Km/h)	Log ?	Latitude	Longitude
	03/08/2024 07:56:12	GO - BOM JESUS DE GOIÁS - Próx. BR-452	Ignição desligada		Evento	0	SIM	-18,2881	-49,6074
	03/08/2024 07:55:10	GO - BOM JESUS DE GOIÁS - Próx. BR-452	Ignição ligada		Status	8	SIM	-18,2884	-49,6073
	03/08/2024 07:53:10	GO - BOM JESUS DE GOIÁS - Próx. BR-452	Ignição ligada		Status	6	SIM	-18,2867	-49,6088
	03/08/2024 07:51:10	GO - BOM JESUS DE GOIÁS - BR-452	Ignição ligada		Status	72	NÃO	-18,2957	-49,5937
	03/08/2024 07:51:10	GO - ITUMBIARA - BR-452	Ignição ligada		Status	72	SIM	-18,2957	-49,5938
	03/08/2024 07:48:10	GO - ITUMBIARA - BR-452	Ignição ligada		Status	74	SIM	-18,3009	-49,5721
	03/08/2024 07:46:10	GO - ITUMBIARA - Próx. BR-452	Ignição ligada		Status	73	NÃO	-18,2967	-49,5373
	03/08/2024 07:46:10	GO - ITUMBIARA - BR-452	Ignição ligada		Status	73	SIM	-18,2968	-49,5375
	03/08/2024 07:43:10	GO - ITUMBIARA - BR-452	Ignição ligada		Status	79	SIM	-18,3054	-49,5153
	03/08/2024 07:41:10	GO - ITUMBIARA - Próx. BR-452	Ignição ligada		Status	65	NÃO	-18,3178	-49,4857
	03/08/2024 07:41:10	GO - ITUMBIARA - BR-452	Ignição ligada		Status	65	SIM	-18,3180	-49,4857
	03/08/2024 07:38:10	GO - ITUMBIARA - BR-452	Ignição ligada		Status	79	SIM	-18,3256	-49,4670
	03/08/2024 07:36:10	GO - ITUMBIARA - Próx. BR-452	Ignição ligada		Status	46	NÃO	-18,3363	-49,4393
	03/08/2024 07:36:10	GO - ITUMBIARA - BR-452	Ignição ligada		Status	46	SIM	-18,3364	-49,4395
	03/08/2024 07:33:10	GO - ITUMBIARA - BR-452	Ignição ligada		Status	75	SIM	-18,3433	-49,4204
	03/08/2024 07:31:10	GO - ITUMBIARA - Próx. BR-452	Ignição ligada		Status	74	NÃO	-18,3520	-49,3860
	03/08/2024 07:31:10	GO - ITUMBIARA - BR-452	Ignição ligada		Status	74	SIM	-18,3520	-49,3861
	03/08/2024 07:28:10	GO - ITUMBIARA - BR-452	Ignição ligada		Status	72	SIM	-18,3661	-49,3685
	03/08/2024 07:26:20	GO - ITUMBIARA - BR-452			Posição Normal	71	NÃO	-18,3780	-49,3509
	03/08/2024 07:26:10	GO - ITUMBIARA - BR-452	Ignição ligada		Status	73	NÃO	-18,3793	-49,3494
	03/08/2024 07:24:10	GO - ITUMBIARA - BR-154	Ignição ligada		Status	54	NÃO	-18,3908	-49,3361
	03/08/2024 07:22:10	GO - ITUMBIARA - BR-154	Ignição ligada		Status	36	NÃO	-18,3994	-49,3194
	03/08/2024 07:20:10	GO - ITUMBIARA - BR-154	Ignição ligada		Status	28	NÃO	-18,4013	-49,3126
	03/08/2024 07:18:40	GO - ITUMBIARA - BR-154			Posição Normal	26	NÃO	-18,3992	-49,3030
	03/08/2024 07:18:10	GO - ITUMBIARA - BR-154	Ignição ligada		Status	25	NÃO	-18,3988	-49,3012
	03/08/2024 07:16:10	GO - ITUMBIARA - BR-154	Ignição ligada		Status	58	NÃO	-18,3918	-49,2900
	03/08/2024 07:14:10	GO - ITUMBIARA - BR-154	Ignição ligada		Status	70	NÃO	-18,3817	-49,2761
	03/08/2024 07:12:10	GO - ITUMBIARA - BR-154	Ignição ligada		Status	60	NÃO	-18,3705	-49,2583
	03/08/2024 07:10:10	GO - ITUMBIARA - BR-154	Ignição ligada		Status	64	NÃO	-18,3645	-49,2379
	03/08/2024 07:08:10	GO - ITUMBIARA - BR-154	Ignição ligada		Status	46	NÃO	-18,3588	-49,2187
	03/08/2024 07:06:10	GO - ITUMBIARA - BR-153	Ignição ligada		Status	65	NÃO	-18,3649	-49,2144
	03/08/2024 07:04:10	GO - ITUMBIARA - BR-153	Ignição ligada		Status	60	NÃO	-18,3828	-49,2085
	03/08/2024 07:02:10	GO - ITUMBIARA - BR-153	Ignição ligada		Status	41	NÃO	-18,3972	-49,2038
	03/08/2024 07:00:10	GO - ITUMBIARA - BR-153	Ignição ligada		Status	47	NÃO	-18,4087	-49,1976
	03/08/2024 06:58:10	MG - ARAPORÃ - Avenida dos Barbosas	Ignição ligada		Status	64	NÃO	-18,4237	-49,1941
	03/08/2024 06:56:10	MG - ARAPORÃ - BR-153	Ignição ligada		Status	58	NÃO	-18,4366	-49,1899
	03/08/2024 06:54:10	MG - ARAPORÃ - BR-153	Ignição ligada		Status	75	NÃO	-18,4574	-49,1879

RELATÓRIO ANALÍTICO POR VEÍCULO

Período: 01/08/2024 00:00:00 à 08/08/2024 00:00:00

Identificador: QEM8148 LUIZ FH 2019

Placa: QEM8148

Legenda:

Mensagens enviadas do Veículo (Veículo -> Central)

Mensagens enviadas do Veículo (Controle de Jornada Cliente)

Mensagens enviadas da Central (Central -> Veículo)






Sentido:	Data e Hora:	Localização:	Mensagem:	Modo Emergência	Tipo Mensagem:	Vel. (Km/h)	Log ?	Latitude	Longitude
	03/08/2024 06:52:10	MG - ARAPORÃ - BR-153	Ignição ligada		Status	63	NÃO	-18,4794	-49,1885
	03/08/2024 06:50:10	MG - ARAPORÃ - BR-153	Ignição ligada		Status	67	NÃO	-18,4990	-49,1886
	03/08/2024 06:48:10	MG - ARAPORÃ - BR-153	Ignição ligada		Status	48	NÃO	-18,5181	-49,1898
	03/08/2024 06:46:10	MG - ARAPORÃ - BR-153	Ignição ligada		Status	37	NÃO	-18,5305	-49,1918
	03/08/2024 06:44:10	MG - CENTRALINA - BR-153	Ignição ligada		Status	73	NÃO	-18,5485	-49,1939
	03/08/2024 06:42:10	MG - CENTRALINA - BR-153	Ignição ligada		Status	49	NÃO	-18,5660	-49,1937
	03/08/2024 06:40:10	MG - CENTRALINA - Próx. BR-153	Ignição ligada		Status	5	NÃO	-18,5712	-49,1925
	03/08/2024 06:38:10	MG - CENTRALINA - Próx. BR-153	Ignição ligada		Status	1	NÃO	-18,5712	-49,1921
	03/08/2024 06:36:10	MG - CENTRALINA - Próx. BR-153	Ignição ligada		Status	1	NÃO	-18,5712	-49,1921
	03/08/2024 06:34:10	MG - CENTRALINA - Próx. BR-153	Ignição ligada		Status	0	NÃO	-18,5712	-49,1921
	03/08/2024 06:32:10	MG - CENTRALINA - Próx. BR-153	Ignição ligada		Status	0	NÃO	-18,5712	-49,1921
	03/08/2024 06:30:10	MG - CENTRALINA - Próx. BR-153	Ignição ligada		Status	0	NÃO	-18,5713	-49,1921
	03/08/2024 06:28:10	MG - CENTRALINA - Próx. BR-153	Ignição ligada		Status	0	NÃO	-18,5713	-49,1921
	03/08/2024 06:27:46	MENSAGEM ENVIADA PELA CENTRAL Enviada por: integração	Desabilitar Botão de Abertura de Trava de Baú		Comando		-		
	03/08/2024 06:27:46	MENSAGEM ENVIADA PELA CENTRAL Enviada por: integração	Desligar Bloqueio		Comando		-		
	03/08/2024 06:27:45	MENSAGEM ENVIADA PELA CENTRAL Enviada por: integração	Habilitar sensor de violação de painel		Comando		-		
	03/08/2024 06:27:45	MENSAGEM ENVIADA PELA CENTRAL Enviada por: integração	Habilitar sensor de porta do motorista		Comando		-		
	03/08/2024 06:27:45	MENSAGEM ENVIADA PELA CENTRAL Enviada por: integração	Habilitar sensor de porta do carona		Comando		-		
	03/08/2024 06:27:12	MG - CENTRALINA - Próx. BR-153	11 REINICIO DE VIAGEM 11 REINICIO DE VIAGEM ID MOTORISTA:5719		Macro		NÃO	-18,5713	-49,1921
	03/08/2024 06:26:10	MG - CENTRALINA - Próx. BR-153	Ignição ligada		Status	0	NÃO	-18,5712	-49,1921
	03/08/2024 06:26:10	MG - CENTRALINA - Próx. BR-153	O veículo está bloqueado		Status	0	NÃO	-18,5712	-49,1921
	03/08/2024 06:24:10	MG - CENTRALINA - Próx. BR-153	O veículo está bloqueado		Status	0	NÃO	-18,5712	-49,1921
	03/08/2024 06:24:10	MG - CENTRALINA - Próx. BR-153	Ignição ligada		Status	0	NÃO	-18,5712	-49,1921
	03/08/2024 06:23:04	MG - CENTRALINA - Próx. BR-153	Ignição ligada		Evento	0	NÃO	-18,5712	-49,1921
	03/08/2024 06:23:04	MG - CENTRALINA - Próx. BR-153	O veículo está bloqueado		Status	0	NÃO	-18,5712	-49,1921
	03/08/2024 06:22:10	MG - CENTRALINA - Próx. BR-153	O veículo está bloqueado		Status	0	NÃO	-18,5712	-49,1921
	03/08/2024 06:22:10	MG - CENTRALINA - Próx. BR-153	Porta do Motorista aberta		Evento	0	NÃO	-18,5712	-49,1921
	03/08/2024 06:21:26	MG - CENTRALINA - Próx. BR-153	O veículo está bloqueado		Status	0	NÃO	-18,5712	-49,1921
	03/08/2024 06:19:26	MG - CENTRALINA - Próx. BR-153	O veículo está bloqueado		Status	0	NÃO	-18,5712	-49,1921
	03/08/2024 06:17:26	MG - CENTRALINA - Próx. BR-153	O veículo está bloqueado		Status	0	NÃO	-18,5712	-49,1921
	03/08/2024 06:15:26	MG - CENTRALINA - Próx. BR-153	O veículo está bloqueado		Status	0	NÃO	-18,5712	-49,1921
	03/08/2024 06:13:26	MG - CENTRALINA - Próx. BR-153	Porta do Motorista aberta		Status	0	NÃO	-18,5712	-49,1921
	03/08/2024 06:13:26	MG - CENTRALINA - Próx. BR-153	O veículo está bloqueado		Status	0	NÃO	-18,5712	-49,1921
	03/08/2024 06:11:26	MG - CENTRALINA - Próx. BR-153	O veículo está bloqueado		Status	0	NÃO	-18,5712	-49,1921
	03/08/2024 06:11:26	MG - CENTRALINA - Próx. BR-153	Porta do Motorista aberta		Evento	0	NÃO	-18,5712	-49,1921

RELATÓRIO ANALÍTICO POR VEÍCULO






































Período: 01/08/2024 00:00:00 à 08/08/2024 00:00:00

Identificador: QEM8148 LUIZ FH 2019

Placa: QEM8148

- Legenda:**
-  Mensagens enviadas do Veículo (Veículo -> Central)
 -  Mensagens enviadas do Veículo (Controle de Jornada Cliente)
 -  Mensagens enviadas da Central (Central -> Veículo)



Sentido:	Data e Hora:	Localização:	Mensagem:	Modo Emergência	Tipo Mensagem:	Vel. (Km/h)	Log ?	Latitude	Longitude
	03/08/2024 06:11:12	MG - CENTRALINA - Próx. BR-153	O veículo está bloqueado		Status	0	NÃO	-18,5712	-49,1921
	03/08/2024 06:09:12	MG - CENTRALINA - Próx. BR-153	O veículo está bloqueado		Status	0	NÃO	-18,5712	-49,1921
	03/08/2024 06:07:12	MG - CENTRALINA - Próx. BR-153	O veículo está bloqueado		Status	0	NÃO	-18,5712	-49,1921
	03/08/2024 06:05:12	MG - CENTRALINA - Próx. BR-153	O veículo está bloqueado		Status	0	NÃO	-18,5712	-49,1921
	03/08/2024 06:03:12	MG - CENTRALINA - Próx. BR-153	O veículo está bloqueado		Status	0	NÃO	-18,5713	-49,1921
	03/08/2024 06:01:12	MG - CENTRALINA - Próx. BR-153	O veículo está bloqueado		Status	0	NÃO	-18,5713	-49,1921
	03/08/2024 05:59:12	MG - CENTRALINA - Próx. BR-153	O veículo está bloqueado		Status	0	NÃO	-18,5713	-49,1921
	03/08/2024 05:57:12	MG - CENTRALINA - Próx. BR-153	O veículo está bloqueado		Status	0	NÃO	-18,5713	-49,1921
	03/08/2024 05:55:12	MG - CENTRALINA - Próx. BR-153	O veículo está bloqueado		Status	0	NÃO	-18,5713	-49,1921
	03/08/2024 05:53:12	MG - CENTRALINA - Próx. BR-153	O veículo está bloqueado		Status	0	NÃO	-18,5713	-49,1921
	03/08/2024 05:51:12	MG - CENTRALINA - Próx. BR-153	O veículo está bloqueado		Status	0	NÃO	-18,5713	-49,1921
	03/08/2024 05:49:13	MG - CENTRALINA - Próx. BR-153	O veículo está bloqueado		Status	0	NÃO	-18,5713	-49,1921
	03/08/2024 05:49:13	MG - CENTRALINA - Próx. BR-153	Porta do Motorista aberta		Evento	0	NÃO	-18,5713	-49,1921
	03/08/2024 05:48:13	MG - CENTRALINA - Próx. BR-153	O veículo está bloqueado		Status	0	NÃO	-18,5713	-49,1921
	03/08/2024 05:46:13	MG - CENTRALINA - Próx. BR-153	O veículo está bloqueado		Status	0	NÃO	-18,5713	-49,1921
	03/08/2024 05:44:13	MG - CENTRALINA - Próx. BR-153	O veículo está bloqueado		Status	0	NÃO	-18,5713	-49,1921
	03/08/2024 05:42:13	MG - CENTRALINA - Próx. BR-153	O veículo está bloqueado		Status	0	NÃO	-18,5713	-49,1921
	03/08/2024 05:40:13	MG - CENTRALINA - Próx. BR-153	O veículo está bloqueado		Status	0	NÃO	-18,5713	-49,1921
	03/08/2024 05:38:13	MG - CENTRALINA - Próx. BR-153	O veículo está bloqueado		Status	0	NÃO	-18,5712	-49,1921
	03/08/2024 05:36:13	MG - CENTRALINA - Próx. BR-153	O veículo está bloqueado		Status	0	NÃO	-18,5712	-49,1921
	03/08/2024 05:34:13	MG - CENTRALINA - Próx. BR-153	O veículo está bloqueado		Status	0	NÃO	-18,5712	-49,1921
	03/08/2024 05:32:13	MG - CENTRALINA - Próx. BR-153	O veículo está bloqueado		Status	0	NÃO	-18,5712	-49,1921
	03/08/2024 05:30:13	MG - CENTRALINA - Próx. BR-153	O veículo está bloqueado		Status	0	NÃO	-18,5712	-49,1921
	03/08/2024 05:28:13	MG - CENTRALINA - Próx. BR-153	O veículo está bloqueado		Status	0	NÃO	-18,5712	-49,1921
	03/08/2024 05:26:13	MG - CENTRALINA - Próx. BR-153	O veículo está bloqueado		Status	0	NÃO	-18,5712	-49,1921
	03/08/2024 05:24:13	MG - CENTRALINA - Próx. BR-153	O veículo está bloqueado		Status	0	NÃO	-18,5712	-49,1921
	03/08/2024 05:22:13	MG - CENTRALINA - Próx. BR-153	O veículo está bloqueado		Status	0	NÃO	-18,5712	-49,1921
	03/08/2024 05:20:13	MG - CENTRALINA - Próx. BR-153	O veículo está bloqueado		Status	0	NÃO	-18,5712	-49,1921
	03/08/2024 05:18:13	MG - CENTRALINA - Próx. BR-153	O veículo está bloqueado		Status	0	NÃO	-18,5712	-49,1921
	03/08/2024 05:16:13	MG - CENTRALINA - Próx. BR-153	O veículo está bloqueado		Status	0	NÃO	-18,5712	-49,1921
	03/08/2024 05:14:13	MG - CENTRALINA - Próx. BR-153	O veículo está bloqueado		Status	0	NÃO	-18,5712	-49,1921
	03/08/2024 05:12:13	MG - CENTRALINA - Próx. BR-153	O veículo está bloqueado		Status	0	NÃO	-18,5712	-49,1921
	03/08/2024 05:10:13	MG - CENTRALINA - Próx. BR-153	O veículo está bloqueado		Status	0	NÃO	-18,5713	-49,1921
	03/08/2024 05:08:13	MG - CENTRALINA - Próx. BR-153	O veículo está bloqueado		Status	0	NÃO	-18,5713	-49,1921
	03/08/2024 05:06:13	MG - CENTRALINA - Próx. BR-153	O veículo está bloqueado		Status	0	NÃO	-18,5712	-49,1921
	03/08/2024 05:04:13	MG - CENTRALINA - Próx. BR-153	O veículo está bloqueado		Status	0	NÃO	-18,5712	-49,1921
	03/08/2024 05:02:13	MG - CENTRALINA - Próx. BR-153	O veículo está bloqueado		Status	0	NÃO	-18,5712	-49,1921

RELATÓRIO ANALÍTICO POR VEÍCULO






































Período: 01/08/2024 00:00:00 à 08/08/2024 00:00:00

Identificador: QEM8148 LUIZ FH 2019

Placa: QEM8148

- Legenda:**
-  Mensagens enviadas do Veículo (Veículo -> Central)
 -  Mensagens enviadas do Veículo (Controle de Jornada Cliente)
 -  Mensagens enviadas da Central (Central -> Veículo)






Sentido:	Data e Hora:	Localização:	Mensagem:	Modo Emergência	Tipo Mensagem:	Vel. (Km/h)	Log ?	Latitude	Longitude
	03/08/2024 05:00:13	MG - CENTRALINA - Próx. BR-153	O veículo está bloqueado		Status	0	NÃO	-18,5712	-49,1921
	03/08/2024 04:58:13	MG - CENTRALINA - Próx. BR-153	O veículo está bloqueado		Status	0	NÃO	-18,5712	-49,1921
	03/08/2024 04:56:13	MG - CENTRALINA - Próx. BR-153	O veículo está bloqueado		Status	0	NÃO	-18,5712	-49,1921
	03/08/2024 04:54:13	MG - CENTRALINA - Próx. BR-153	O veículo está bloqueado		Status	0	NÃO	-18,5712	-49,1921
	03/08/2024 04:52:13	MG - CENTRALINA - Próx. BR-153	O veículo está bloqueado		Status	0	NÃO	-18,5712	-49,1921
	03/08/2024 04:50:13	MG - CENTRALINA - Próx. BR-153	O veículo está bloqueado		Status	0	NÃO	-18,5712	-49,1921
	03/08/2024 04:48:13	MG - CENTRALINA - Próx. BR-153	O veículo está bloqueado		Status	0	NÃO	-18,5712	-49,1921
	03/08/2024 04:46:13	MG - CENTRALINA - Próx. BR-153	O veículo está bloqueado		Status	0	NÃO	-18,5712	-49,1921
	03/08/2024 04:44:13	MG - CENTRALINA - Próx. BR-153	O veículo está bloqueado		Status	0	NÃO	-18,5712	-49,1921
	03/08/2024 04:42:13	MG - CENTRALINA - Próx. BR-153	O veículo está bloqueado		Status	0	NÃO	-18,5712	-49,1921
	03/08/2024 04:40:13	MG - CENTRALINA - Próx. BR-153	O veículo está bloqueado		Status	0	NÃO	-18,5712	-49,1921
	03/08/2024 04:38:13	MG - CENTRALINA - Próx. BR-153	O veículo está bloqueado		Status	0	NÃO	-18,5712	-49,1921
	03/08/2024 04:36:13	MG - CENTRALINA - Próx. BR-153	O veículo está bloqueado		Status	0	NÃO	-18,5712	-49,1921
	03/08/2024 04:34:13	MG - CENTRALINA - Próx. BR-153	O veículo está bloqueado		Status	0	NÃO	-18,5712	-49,1921
	03/08/2024 04:32:13	MG - CENTRALINA - Próx. BR-153	O veículo está bloqueado		Status	0	NÃO	-18,5712	-49,1921
	03/08/2024 04:30:13	MG - CENTRALINA - Próx. BR-153	O veículo está bloqueado		Status	0	NÃO	-18,5712	-49,1921
	03/08/2024 04:28:13	MG - CENTRALINA - Próx. BR-153	O veículo está bloqueado		Status	0	NÃO	-18,5712	-49,1921
	03/08/2024 04:26:13	MG - CENTRALINA - Próx. BR-153	O veículo está bloqueado		Status	0	NÃO	-18,5712	-49,1921
	03/08/2024 04:24:13	MG - CENTRALINA - Próx. BR-153	O veículo está bloqueado		Status	0	NÃO	-18,5712	-49,1921
	03/08/2024 04:22:13	MG - CENTRALINA - Próx. BR-153	O veículo está bloqueado		Status	0	NÃO	-18,5712	-49,1921
	03/08/2024 04:20:13	MG - CENTRALINA - Próx. BR-153	O veículo está bloqueado		Status	0	NÃO	-18,5712	-49,1921
	03/08/2024 04:18:13	MG - CENTRALINA - Próx. BR-153	O veículo está bloqueado		Status	0	NÃO	-18,5712	-49,1921
	03/08/2024 04:16:13	MG - CENTRALINA - Próx. BR-153	O veículo está bloqueado		Status	0	NÃO	-18,5712	-49,1921
	03/08/2024 04:14:13	MG - CENTRALINA - Próx. BR-153	O veículo está bloqueado		Status	0	NÃO	-18,5712	-49,1921
	03/08/2024 04:12:13	MG - CENTRALINA - Próx. BR-153	O veículo está bloqueado		Status	0	NÃO	-18,5712	-49,1921
	03/08/2024 04:10:13	MG - CENTRALINA - Próx. BR-153	O veículo está bloqueado		Status	0	NÃO	-18,5712	-49,1921
	03/08/2024 04:08:13	MG - CENTRALINA - Próx. BR-153	O veículo está bloqueado		Status	0	NÃO	-18,5712	-49,1921
	03/08/2024 04:06:13	MG - CENTRALINA - Próx. BR-153	O veículo está bloqueado		Status	0	NÃO	-18,5712	-49,1921
	03/08/2024 04:04:13	MG - CENTRALINA - Próx. BR-153	O veículo está bloqueado		Status	0	NÃO	-18,5712	-49,1921
	03/08/2024 04:02:13	MG - CENTRALINA - Próx. BR-153	O veículo está bloqueado		Status	0	NÃO	-18,5712	-49,1921
	03/08/2024 04:00:13	MG - CENTRALINA - Próx. BR-153	O veículo está bloqueado		Status	0	NÃO	-18,5712	-49,1921
	03/08/2024 03:58:13	MG - CENTRALINA - Próx. BR-153	O veículo está bloqueado		Status	0	NÃO	-18,5712	-49,1921
	03/08/2024 03:56:13	MG - CENTRALINA - Próx. BR-153	O veículo está bloqueado		Status	0	NÃO	-18,5712	-49,1921
	03/08/2024 03:54:13	MG - CENTRALINA - Próx. BR-153	O veículo está bloqueado		Status	0	NÃO	-18,5712	-49,1921
	03/08/2024 03:52:13	MG - CENTRALINA - Próx. BR-153	O veículo está bloqueado		Status	0	NÃO	-18,5712	-49,1921
	03/08/2024 03:50:13	MG - CENTRALINA - Próx. BR-153	O veículo está bloqueado		Status	0	NÃO	-18,5712	-49,1921
	03/08/2024 03:48:13	MG - CENTRALINA - Próx. BR-153	O veículo está bloqueado		Status	0	NÃO	-18,5712	-49,1921

RELATÓRIO ANALÍTICO POR VEÍCULO






































Período: 01/08/2024 00:00:00 à 08/08/2024 00:00:00

Identificador: QEM8148 LUIZ FH 2019

Placa: QEM8148

- Legenda:**
-  Mensagens enviadas do Veículo (Veículo -> Central)
 -  Mensagens enviadas do Veículo (Controle de Jornada Cliente)
 -  Mensagens enviadas da Central (Central -> Veículo)






Sentido:	Data e Hora:	Localização:	Mensagem:	Modo Emergência	Tipo Mensagem:	Vel. (Km/h)	Log ?	Latitude	Longitude
	03/08/2024 03:46:13	MG - CENTRALINA - Próx. BR-153	O veículo está bloqueado		Status	0	NÃO	-18,5712	-49,1921
	03/08/2024 03:44:13	MG - CENTRALINA - Próx. BR-153	O veículo está bloqueado		Status	0	NÃO	-18,5712	-49,1921
	03/08/2024 03:42:13	MG - CENTRALINA - Próx. BR-153	O veículo está bloqueado		Status	0	NÃO	-18,5712	-49,1921
	03/08/2024 03:40:13	MG - CENTRALINA - Próx. BR-153	O veículo está bloqueado		Status	0	NÃO	-18,5712	-49,1921
	03/08/2024 03:38:13	MG - CENTRALINA - Próx. BR-153	O veículo está bloqueado		Status	0	NÃO	-18,5713	-49,1921
	03/08/2024 03:36:13	MG - CENTRALINA - Próx. BR-153	O veículo está bloqueado		Status	0	NÃO	-18,5713	-49,1921
	03/08/2024 03:34:13	MG - CENTRALINA - Próx. BR-153	O veículo está bloqueado		Status	0	NÃO	-18,5713	-49,1921
	03/08/2024 03:32:13	MG - CENTRALINA - Próx. BR-153	O veículo está bloqueado		Status	0	NÃO	-18,5713	-49,1921
	03/08/2024 03:30:13	MG - CENTRALINA - Próx. BR-153	O veículo está bloqueado		Status	0	NÃO	-18,5713	-49,1921
	03/08/2024 03:28:13	MG - CENTRALINA - Próx. BR-153	O veículo está bloqueado		Status	0	NÃO	-18,5713	-49,1921
	03/08/2024 03:26:13	MG - CENTRALINA - Próx. BR-153	O veículo está bloqueado		Status	0	NÃO	-18,5713	-49,1921
	03/08/2024 03:24:13	MG - CENTRALINA - Próx. BR-153	O veículo está bloqueado		Status	0	NÃO	-18,5713	-49,1921
	03/08/2024 03:22:13	MG - CENTRALINA - Próx. BR-153	O veículo está bloqueado		Status	0	NÃO	-18,5713	-49,1921
	03/08/2024 03:20:13	MG - CENTRALINA - Próx. BR-153	O veículo está bloqueado		Status	0	NÃO	-18,5713	-49,1921
	03/08/2024 03:18:13	MG - CENTRALINA - Próx. BR-153	O veículo está bloqueado		Status	0	NÃO	-18,5713	-49,1921
	03/08/2024 03:16:13	MG - CENTRALINA - Próx. BR-153	O veículo está bloqueado		Status	0	NÃO	-18,5713	-49,1921
	03/08/2024 03:14:13	MG - CENTRALINA - Próx. BR-153	O veículo está bloqueado		Status	0	NÃO	-18,5713	-49,1921
	03/08/2024 03:12:13	MG - CENTRALINA - Próx. BR-153	O veículo está bloqueado		Status	0	NÃO	-18,5713	-49,1921
	03/08/2024 03:10:13	MG - CENTRALINA - Próx. BR-153	O veículo está bloqueado		Status	0	NÃO	-18,5713	-49,1921
	03/08/2024 03:08:13	MG - CENTRALINA - Próx. BR-153	O veículo está bloqueado		Status	0	NÃO	-18,5713	-49,1921
	03/08/2024 03:06:13	MG - CENTRALINA - Próx. BR-153	O veículo está bloqueado		Status	0	NÃO	-18,5713	-49,1921
	03/08/2024 03:04:13	MG - CENTRALINA - Próx. BR-153	O veículo está bloqueado		Status	0	NÃO	-18,5713	-49,1921
	03/08/2024 03:02:13	MG - CENTRALINA - Próx. BR-153	O veículo está bloqueado		Status	0	NÃO	-18,5713	-49,1921
	03/08/2024 03:00:13	MG - CENTRALINA - Próx. BR-153	O veículo está bloqueado		Status	0	NÃO	-18,5713	-49,1921
	03/08/2024 02:58:13	MG - CENTRALINA - Próx. BR-153	O veículo está bloqueado		Status	0	NÃO	-18,5713	-49,1921
	03/08/2024 02:56:13	MG - CENTRALINA - Próx. BR-153	O veículo está bloqueado		Status	0	NÃO	-18,5713	-49,1921
	03/08/2024 02:54:13	MG - CENTRALINA - Próx. BR-153	O veículo está bloqueado		Status	0	NÃO	-18,5713	-49,1921
	03/08/2024 02:52:13	MG - CENTRALINA - Próx. BR-153	O veículo está bloqueado		Status	0	NÃO	-18,5713	-49,1921
	03/08/2024 02:50:13	MG - CENTRALINA - Próx. BR-153	O veículo está bloqueado		Status	0	NÃO	-18,5713	-49,1921
	03/08/2024 02:48:13	MG - CENTRALINA - Próx. BR-153	O veículo está bloqueado		Status	0	NÃO	-18,5713	-49,1921
	03/08/2024 02:46:13	MG - CENTRALINA - Próx. BR-153	O veículo está bloqueado		Status	0	NÃO	-18,5713	-49,1921
	03/08/2024 02:44:13	MG - CENTRALINA - Próx. BR-153	O veículo está bloqueado		Status	0	NÃO	-18,5713	-49,1921
	03/08/2024 02:42:13	MG - CENTRALINA - Próx. BR-153	O veículo está bloqueado		Status	0	NÃO	-18,5713	-49,1921
	03/08/2024 02:40:13	MG - CENTRALINA - Próx. BR-153	O veículo está bloqueado		Status	0	NÃO	-18,5713	-49,1921
	03/08/2024 02:38:13	MG - CENTRALINA - Próx. BR-153	O veículo está bloqueado		Status	0	NÃO	-18,5713	-49,1921
	03/08/2024 02:36:14	MG - CENTRALINA - Próx. BR-153	O veículo está bloqueado		Status	0	NÃO	-18,5713	-49,1921
	03/08/2024 02:36:14	MG - CENTRALINA - Próx. BR-153	Porta do Motorista aberta		Evento	0	NÃO	-18,5713	-49,1921

RELATÓRIO ANALÍTICO POR VEÍCULO






































Período: 01/08/2024 00:00:00 à 08/08/2024 00:00:00

Identificador: QEM8148 LUIZ FH 2019

Placa: QEM8148

- Legenda:**
-  Mensagens enviadas do Veículo (Veículo -> Central)
 -  Mensagens enviadas do Veículo (Controle de Jornada Cliente)
 -  Mensagens enviadas da Central (Central -> Veículo)



Sentido:	Data e Hora:	Localização:	Mensagem:	Modo Emergência	Tipo Mensagem:	Vel. (Km/h)	Log ?	Latitude	Longitude
	03/08/2024 02:34:56	MG - CENTRALINA - Próx. BR-153	O veículo está bloqueado		Status	0	NÃO	-18,5713	-49,1921
	03/08/2024 02:32:56	MG - CENTRALINA - Próx. BR-153	O veículo está bloqueado		Status	0	NÃO	-18,5713	-49,1921
	03/08/2024 02:30:56	MG - CENTRALINA - Próx. BR-153	O veículo está bloqueado		Status	0	NÃO	-18,5713	-49,1921
	03/08/2024 02:28:56	MG - CENTRALINA - Próx. BR-153	O veículo está bloqueado		Status	0	NÃO	-18,5713	-49,1921
	03/08/2024 02:26:56	MG - CENTRALINA - Próx. BR-153	O veículo está bloqueado		Status	0	NÃO	-18,5713	-49,1921
	03/08/2024 02:24:56	MG - CENTRALINA - Próx. BR-153	O veículo está bloqueado		Status	0	NÃO	-18,5713	-49,1920
	03/08/2024 02:22:56	MG - CENTRALINA - Próx. BR-153	O veículo está bloqueado		Status	0	NÃO	-18,5713	-49,1920
	03/08/2024 02:20:56	MG - CENTRALINA - Próx. BR-153	O veículo está bloqueado		Status	0	NÃO	-18,5713	-49,1920
	03/08/2024 02:18:56	MG - CENTRALINA - Próx. BR-153	O veículo está bloqueado		Status	0	NÃO	-18,5713	-49,1921
	03/08/2024 02:17:37	MG - CENTRALINA - Próx. BR-153			Posição Normal	0	NÃO	-18,5713	-49,1921
	03/08/2024 02:16:56	MG - CENTRALINA - Próx. BR-153	O veículo está bloqueado		Status	0	NÃO	-18,5713	-49,1921
	03/08/2024 02:14:56	MG - CENTRALINA - Próx. BR-153	O veículo está bloqueado		Status	0	NÃO	-18,5713	-49,1921
	03/08/2024 02:12:56	MG - CENTRALINA - Próx. BR-153	O veículo está bloqueado		Status	0	NÃO	-18,5713	-49,1921
	03/08/2024 02:10:56	MG - CENTRALINA - Próx. BR-153	O veículo está bloqueado		Status	0	NÃO	-18,5713	-49,1921
	03/08/2024 02:08:56	MG - CENTRALINA - Próx. BR-153	O veículo está bloqueado		Status	0	NÃO	-18,5713	-49,1921
	03/08/2024 02:06:56	MG - CENTRALINA - Próx. BR-153	O veículo está bloqueado		Status	0	NÃO	-18,5713	-49,1921
	03/08/2024 02:04:56	MG - CENTRALINA - Próx. BR-153	O veículo está bloqueado		Status	0	NÃO	-18,5713	-49,1921
	03/08/2024 02:02:56	MG - CENTRALINA - Próx. BR-153	O veículo está bloqueado		Status	0	NÃO	-18,5713	-49,1921
	03/08/2024 02:00:56	MG - CENTRALINA - Próx. BR-153	O veículo está bloqueado		Status	0	NÃO	-18,5713	-49,1921
	03/08/2024 01:58:56	MG - CENTRALINA - Próx. BR-153	O veículo está bloqueado		Status	0	NÃO	-18,5713	-49,1921
	03/08/2024 01:56:56	MG - CENTRALINA - Próx. BR-153	O veículo está bloqueado		Status	0	NÃO	-18,5713	-49,1921
	03/08/2024 01:54:56	MG - CENTRALINA - Próx. BR-153	O veículo está bloqueado		Status	0	NÃO	-18,5713	-49,1921
	03/08/2024 01:54:30	MG - CENTRALINA - Próx. BR-153			Posição Normal	0	NÃO	-18,5713	-49,1921
	03/08/2024 01:52:56	MG - CENTRALINA - Próx. BR-153	O veículo está bloqueado		Status	0	NÃO	-18,5713	-49,1921
	03/08/2024 01:50:56	MG - CENTRALINA - Próx. BR-153	O veículo está bloqueado		Status	0	NÃO	-18,5713	-49,1921
	03/08/2024 01:48:56	MG - CENTRALINA - Próx. BR-153	O veículo está bloqueado		Status	0	NÃO	-18,5713	-49,1921
	03/08/2024 01:48:56	MG - CENTRALINA - Próx. BR-153	Porta do Motorista aberta		Evento	0	NÃO	-18,5713	-49,1921
	03/08/2024 01:48:41	MG - CENTRALINA - Próx. BR-153	O veículo está bloqueado		Status	0	NÃO	-18,5713	-49,1921
	03/08/2024 01:46:41	MG - CENTRALINA - Próx. BR-153	O veículo está bloqueado		Status	0	NÃO	-18,5712	-49,1921
	03/08/2024 01:44:41	MG - CENTRALINA - Próx. BR-153	O veículo está bloqueado		Status	0	NÃO	-18,5712	-49,1921
	03/08/2024 01:42:41	MG - CENTRALINA - Próx. BR-153	O veículo está bloqueado		Status	0	NÃO	-18,5712	-49,1921
	03/08/2024 01:40:41	MG - CENTRALINA - Próx. BR-153	O veículo está bloqueado		Status	0	NÃO	-18,5712	-49,1921
	03/08/2024 01:38:41	MG - CENTRALINA - Próx. BR-153	O veículo está bloqueado		Status	0	NÃO	-18,5712	-49,1921
	03/08/2024 01:36:41	MG - CENTRALINA - Próx. BR-153	O veículo está bloqueado		Status	0	NÃO	-18,5712	-49,1921
	03/08/2024 01:34:41	MG - CENTRALINA - Próx. BR-153	O veículo está bloqueado		Status	0	NÃO	-18,5712	-49,1921
	03/08/2024 01:32:41	MG - CENTRALINA - Próx. BR-153	O veículo está bloqueado		Status	0	NÃO	-18,5713	-49,1921
	03/08/2024 01:30:41	MG - CENTRALINA - Próx. BR-153	O veículo está bloqueado		Status	0	NÃO	-18,5713	-49,1921

RELATÓRIO ANALÍTICO POR VEÍCULO






































Período: 01/08/2024 00:00:00 à 08/08/2024 00:00:00

Identificador: QEM8148 LUIZ FH 2019

Placa: QEM8148

- Legenda:**
-  Mensagens enviadas do Veículo (Veículo -> Central)
 -  Mensagens enviadas do Veículo (Controle de Jornada Cliente)
 -  Mensagens enviadas da Central (Central -> Veículo)






Sentido:	Data e Hora:	Localização:	Mensagem:	Modo Emergência	Tipo Mensagem:	Vel. (Km/h)	Log ?	Latitude	Longitude
	03/08/2024 01:28:41	MG - CENTRALINA - Próx. BR-153	O veículo está bloqueado		Status	0	NÃO	-18,5713	-49,1921
	03/08/2024 01:26:41	MG - CENTRALINA - Próx. BR-153	O veículo está bloqueado		Status	0	NÃO	-18,5712	-49,1921
	03/08/2024 01:24:41	MG - CENTRALINA - Próx. BR-153	O veículo está bloqueado		Status	0	NÃO	-18,5712	-49,1921
	03/08/2024 01:24:41	MG - CENTRALINA - Próx. BR-153	Porta do Motorista aberta		Evento	0	NÃO	-18,5712	-49,1921
	03/08/2024 01:23:51	MG - CENTRALINA - Próx. BR-153	O veículo está bloqueado		Status	0	NÃO	-18,5712	-49,1921
	03/08/2024 01:21:51	MG - CENTRALINA - Próx. BR-153	O veículo está bloqueado		Status	0	NÃO	-18,5712	-49,1921
	03/08/2024 01:19:51	MG - CENTRALINA - Próx. BR-153	O veículo está bloqueado		Status	0	NÃO	-18,5712	-49,1921
	03/08/2024 01:17:51	MG - CENTRALINA - Próx. BR-153	O veículo está bloqueado		Status	0	NÃO	-18,5712	-49,1921
	03/08/2024 01:15:51	MG - CENTRALINA - Próx. BR-153	O veículo está bloqueado		Status	0	NÃO	-18,5712	-49,1921
	03/08/2024 01:14:52	MG - CENTRALINA - Próx. BR-153			Posição Normal	0	NÃO	-18,5712	-49,1921
	03/08/2024 01:13:51	MG - CENTRALINA - Próx. BR-153	O veículo está bloqueado		Status	0	NÃO	-18,5712	-49,1921
	03/08/2024 01:11:51	MG - CENTRALINA - Próx. BR-153	Porta do Motorista aberta		Evento	0	NÃO	-18,5712	-49,1921
	03/08/2024 01:11:51	MG - CENTRALINA - Próx. BR-153	O veículo está bloqueado		Status	0	NÃO	-18,5712	-49,1921
	03/08/2024 01:11:36	MG - CENTRALINA - Próx. BR-153	O veículo está bloqueado		Status	0	NÃO	-18,5712	-49,1921
	03/08/2024 01:09:36	MG - CENTRALINA - Próx. BR-153	O veículo está bloqueado		Status	0	NÃO	-18,5712	-49,1921
	03/08/2024 01:07:36	MG - CENTRALINA - Próx. BR-153	O veículo está bloqueado		Status	0	NÃO	-18,5712	-49,1921
	03/08/2024 01:05:36	MG - CENTRALINA - Próx. BR-153	O veículo está bloqueado		Status	0	NÃO	-18,5712	-49,1921
	03/08/2024 01:03:36	MG - CENTRALINA - Próx. BR-153	O veículo está bloqueado		Status	0	NÃO	-18,5712	-49,1921
	03/08/2024 01:01:36	MG - CENTRALINA - Próx. BR-153	O veículo está bloqueado		Status	0	NÃO	-18,5712	-49,1921
	03/08/2024 00:59:36	MG - CENTRALINA - Próx. BR-153	O veículo está bloqueado		Status	0	NÃO	-18,5712	-49,1921
	03/08/2024 00:57:36	MG - CENTRALINA - Próx. BR-153	O veículo está bloqueado		Status	0	NÃO	-18,5712	-49,1921
	03/08/2024 00:55:36	MG - CENTRALINA - Próx. BR-153	O veículo está bloqueado		Status	0	NÃO	-18,5712	-49,1921
	03/08/2024 00:53:36	MG - CENTRALINA - Próx. BR-153	O veículo está bloqueado		Status	0	NÃO	-18,5712	-49,1921
	03/08/2024 00:51:36	MG - CENTRALINA - Próx. BR-153	O veículo está bloqueado		Status	0	NÃO	-18,5712	-49,1921
	03/08/2024 00:49:36	MG - CENTRALINA - Próx. BR-153	O veículo está bloqueado		Status	0	NÃO	-18,5712	-49,1921
	03/08/2024 00:47:36	MG - CENTRALINA - Próx. BR-153	O veículo está bloqueado		Status	0	NÃO	-18,5712	-49,1921
	03/08/2024 00:45:36	MG - CENTRALINA - Próx. BR-153	O veículo está bloqueado		Status	0	NÃO	-18,5713	-49,1921
	03/08/2024 00:43:36	MG - CENTRALINA - Próx. BR-153	O veículo está bloqueado		Status	0	NÃO	-18,5713	-49,1921
	03/08/2024 00:41:36	MG - CENTRALINA - Próx. BR-153	O veículo está bloqueado		Status	0	NÃO	-18,5713	-49,1921
	03/08/2024 00:39:36	MG - CENTRALINA - Próx. BR-153	O veículo está bloqueado		Status	0	NÃO	-18,5713	-49,1921
	03/08/2024 00:39:36	MG - CENTRALINA - Próx. BR-153	Porta do Motorista aberta		Status	0	NÃO	-18,5713	-49,1921
	03/08/2024 00:37:36	MG - CENTRALINA - Próx. BR-153	Porta do Motorista aberta		Status	0	NÃO	-18,5713	-49,1921
	03/08/2024 00:37:36	MG - CENTRALINA - Próx. BR-153	O veículo está bloqueado		Status	0	NÃO	-18,5713	-49,1921
	03/08/2024 00:35:37	MG - CENTRALINA - Próx. BR-153	O veículo está bloqueado		Status	0	NÃO	-18,5713	-49,1921
	03/08/2024 00:35:37	MG - CENTRALINA - Próx. BR-153	Porta do Motorista aberta		Evento	0	NÃO	-18,5713	-49,1921
	03/08/2024 00:34:18	MG - CENTRALINA - Próx. BR-153	O veículo está bloqueado		Status	0	NÃO	-18,5713	-49,1921
	03/08/2024 00:32:18	MG - CENTRALINA - Próx. BR-153	O veículo está bloqueado		Status	0	NÃO	-18,5713	-49,1921

RELATÓRIO ANALÍTICO POR VEÍCULO





































Período: 01/08/2024 00:00:00 à 08/08/2024 00:00:00

Identificador: QEM8148 LUIZ FH 2019

Placa: QEM8148

- Legenda:**
-  Mensagens enviadas do Veículo (Veículo -> Central)
 -  Mensagens enviadas do Veículo (Controle de Jornada Cliente)
 -  Mensagens enviadas da Central (Central -> Veículo)



Sentido:	Data e Hora:	Localização:	Mensagem:	Modo Emergência	Tipo Mensagem:	Vel. (Km/h)	Log ?	Latitude	Longitude
	03/08/2024 00:30:18	MG - CENTRALINA - Próx. BR-153	O veículo está bloqueado		Status	0	NÃO	-18,5713	-49,1921
	03/08/2024 00:28:18	MG - CENTRALINA - Próx. BR-153	O veículo está bloqueado		Status	0	NÃO	-18,5713	-49,1921
	03/08/2024 00:26:18	MG - CENTRALINA - Próx. BR-153	O veículo está bloqueado		Status	0	NÃO	-18,5713	-49,1921
	03/08/2024 00:24:18	MG - CENTRALINA - Próx. BR-153	O veículo está bloqueado		Status	0	NÃO	-18,5713	-49,1921
	03/08/2024 00:22:18	MG - CENTRALINA - Próx. BR-153	O veículo está bloqueado		Status	0	NÃO	-18,5713	-49,1921
	03/08/2024 00:20:18	MG - CENTRALINA - Próx. BR-153	O veículo está bloqueado		Status	0	NÃO	-18,5713	-49,1921
	03/08/2024 00:18:18	MG - CENTRALINA - Próx. BR-153	O veículo está bloqueado		Status	0	NÃO	-18,5713	-49,1921
	03/08/2024 00:16:18	MG - CENTRALINA - Próx. BR-153	O veículo está bloqueado		Status	0	NÃO	-18,5713	-49,1921
	03/08/2024 00:14:18	MG - CENTRALINA - Próx. BR-153	O veículo está bloqueado		Status	0	NÃO	-18,5713	-49,1921
	03/08/2024 00:12:18	MG - CENTRALINA - Próx. BR-153	O veículo está bloqueado		Status	0	NÃO	-18,5713	-49,1921
	03/08/2024 00:10:18	MG - CENTRALINA - Próx. BR-153	O veículo está bloqueado		Status	0	NÃO	-18,5713	-49,1921
	03/08/2024 00:08:18	MG - CENTRALINA - Próx. BR-153	O veículo está bloqueado		Status	0	NÃO	-18,5713	-49,1921
	03/08/2024 00:06:18	MG - CENTRALINA - Próx. BR-153	O veículo está bloqueado		Status	0	NÃO	-18,5713	-49,1921
	03/08/2024 00:04:18	MG - CENTRALINA - Próx. BR-153	O veículo está bloqueado		Status	0	NÃO	-18,5713	-49,1921
	03/08/2024 00:02:18	MG - CENTRALINA - Próx. BR-153	O veículo está bloqueado		Status	0	NÃO	-18,5713	-49,1921
	03/08/2024 00:00:18	MG - CENTRALINA - Próx. BR-153	O veículo está bloqueado		Status	0	NÃO	-18,5713	-49,1921
	02/08/2024 23:58:18	MG - CENTRALINA - Próx. BR-153	O veículo está bloqueado		Status	0	NÃO	-18,5713	-49,1921
	02/08/2024 23:56:18	MG - CENTRALINA - Próx. BR-153	O veículo está bloqueado		Status	0	NÃO	-18,5713	-49,1921
	02/08/2024 23:54:18	MG - CENTRALINA - Próx. BR-153	O veículo está bloqueado		Status	0	NÃO	-18,5713	-49,1921
	02/08/2024 23:52:38	MENSAGEM ENVIADA PELA CENTRAL Enviada por: integração	Temporizador 10-10 / 6 hora(s)		Comando		-		
	02/08/2024 23:52:18	MG - CENTRALINA - Próx. BR-153	O veículo está bloqueado		Status	0	NÃO	-18,5713	-49,1921
	02/08/2024 23:50:39	MENSAGEM ENVIADA PELA CENTRAL Enviada por: integração	Desligar Sirene		Comando		-		
	02/08/2024 23:50:18	MG - CENTRALINA - Próx. BR-153	A sirene está ligada		Alerta de Software	0	NÃO	-18,5713	-49,1921
	02/08/2024 23:50:18	MG - CENTRALINA - Próx. BR-153	A sirene está ligada		Status	0	NÃO	-18,5713	-49,1921
	02/08/2024 23:50:18	MG - CENTRALINA - Próx. BR-153	O veículo está bloqueado		Status	0	NÃO	-18,5713	-49,1921
	02/08/2024 23:48:18	MG - CENTRALINA - Próx. BR-153	O veículo está bloqueado		Status	0	NÃO	-18,5713	-49,1921
	02/08/2024 23:48:18	MG - CENTRALINA - Próx. BR-153	A sirene está ligada		Status	0	NÃO	-18,5713	-49,1921
	02/08/2024 23:48:18	MG - CENTRALINA - Próx. BR-153	A sirene está ligada		Alerta de Software	0	NÃO	-18,5713	-49,1921
	02/08/2024 23:46:18	MG - CENTRALINA - Próx. BR-153	A sirene está ligada		Alerta de Software	0	NÃO	-18,5713	-49,1921
	02/08/2024 23:46:18	MG - CENTRALINA - Próx. BR-153	A sirene está ligada		Status	0	NÃO	-18,5713	-49,1921
	02/08/2024 23:46:18	MG - CENTRALINA - Próx. BR-153	O veículo está bloqueado		Status	0	NÃO	-18,5713	-49,1921
	02/08/2024 23:44:18	MG - CENTRALINA - Próx. BR-153	O veículo está bloqueado		Status	0	NÃO	-18,5713	-49,1921
	02/08/2024 23:44:18	MG - CENTRALINA - Próx. BR-153	A sirene está ligada		Status	0	NÃO	-18,5713	-49,1921
	02/08/2024 23:44:18	MG - CENTRALINA - Próx. BR-153	A sirene está ligada		Alerta de Software	0	NÃO	-18,5713	-49,1921
	02/08/2024 23:42:26	MENSAGEM ENVIADA PELA CENTRAL Enviada por: integração	Ligar Sirene		Comando		-		
	02/08/2024 23:42:18	MG - CENTRALINA - Próx. BR-153	O veículo está bloqueado		Status	0	NÃO	-18,5713	-49,1921

RELATÓRIO ANALÍTICO POR VEÍCULO






































Período: 01/08/2024 00:00:00 à 08/08/2024 00:00:00

Identificador: QEM8148 LUIZ FH 2019

Placa: QEM8148

- Legenda:**
-  Mensagens enviadas do Veículo (Veículo -> Central)
 -  Mensagens enviadas do Veículo (Controle de Jornada Cliente)
 -  Mensagens enviadas da Central (Central -> Veículo)



Sentido:	Data e Hora:	Localização:	Mensagem:	Modo Emergência	Tipo Mensagem:	Vel. (Km/h)	Log ?	Latitude	Longitude
	02/08/2024 23:40:18	MG - CENTRALINA - Próx. BR-153	O veículo está bloqueado		Status	0	NÃO	-18,5713	-49,1921
	02/08/2024 23:38:18	MG - CENTRALINA - Próx. BR-153	O veículo está bloqueado		Status	0	NÃO	-18,5713	-49,1921
	02/08/2024 23:37:18	MENSAGEM ENVIADA PELA CENTRAL Enviada por: integração	Temporizador 05-05 / 1 hora(s)		Comando		-		
	02/08/2024 23:37:08	MENSAGEM ENVIADA PELA CENTRAL Enviada por: integração	MENSAGEM IIVRE:REINICIO?		Macro		-		
	02/08/2024 23:36:18	MG - CENTRALINA - Próx. BR-153	O veículo está bloqueado		Status	0	NÃO	-18,5713	-49,1921
	02/08/2024 23:34:18	MG - CENTRALINA - Próx. BR-153	O veículo está bloqueado		Status	0	NÃO	-18,5713	-49,1921
	02/08/2024 23:32:18	MG - CENTRALINA - Próx. BR-153	O veículo está bloqueado		Status	0	NÃO	-18,5713	-49,1921
	02/08/2024 23:30:18	MG - CENTRALINA - Próx. BR-153	O veículo está bloqueado		Status	0	NÃO	-18,5713	-49,1921
	02/08/2024 23:28:18	MG - CENTRALINA - Próx. BR-153	O veículo está bloqueado		Status	0	NÃO	-18,5713	-49,1921
	02/08/2024 23:26:18	MG - CENTRALINA - Próx. BR-153	O veículo está bloqueado		Status	0	NÃO	-18,5713	-49,1921
	02/08/2024 23:24:18	MG - CENTRALINA - Próx. BR-153	O veículo está bloqueado		Status	0	NÃO	-18,5713	-49,1921
	02/08/2024 23:22:18	MG - CENTRALINA - Próx. BR-153	O veículo está bloqueado		Status	0	NÃO	-18,5713	-49,1921
	02/08/2024 23:20:18	MG - CENTRALINA - Próx. BR-153	O veículo está bloqueado		Status	0	NÃO	-18,5713	-49,1921
	02/08/2024 23:18:18	MG - CENTRALINA - Próx. BR-153	O veículo está bloqueado		Status	0	NÃO	-18,5713	-49,1921
	02/08/2024 23:16:18	MG - CENTRALINA - Próx. BR-153	O veículo está bloqueado		Status	0	NÃO	-18,5713	-49,1921
	02/08/2024 23:14:18	MG - CENTRALINA - Próx. BR-153	O veículo está bloqueado		Status	0	NÃO	-18,5713	-49,1921
	02/08/2024 23:12:18	MG - CENTRALINA - Próx. BR-153	O veículo está bloqueado		Status	0	NÃO	-18,5713	-49,1921
	02/08/2024 23:10:18	MG - CENTRALINA - Próx. BR-153	O veículo está bloqueado		Status	0	NÃO	-18,5713	-49,1921
	02/08/2024 23:08:18	MG - CENTRALINA - Próx. BR-153	O veículo está bloqueado		Status	0	NÃO	-18,5713	-49,1921
	02/08/2024 23:06:18	MG - CENTRALINA - Próx. BR-153	O veículo está bloqueado		Status	0	NÃO	-18,5713	-49,1921
	02/08/2024 23:04:18	MG - CENTRALINA - Próx. BR-153	O veículo está bloqueado		Status	0	NÃO	-18,5713	-49,1921
	02/08/2024 23:02:18	MG - CENTRALINA - Próx. BR-153	O veículo está bloqueado		Status	0	NÃO	-18,5713	-49,1921
	02/08/2024 23:00:18	MG - CENTRALINA - Próx. BR-153	O veículo está bloqueado		Status	0	NÃO	-18,5713	-49,1921
	02/08/2024 22:58:18	MG - CENTRALINA - Próx. BR-153	O veículo está bloqueado		Status	0	NÃO	-18,5713	-49,1921
	02/08/2024 22:58:18	MG - CENTRALINA - Próx. BR-153	Porta do Motorista aberta		Evento	0	NÃO	-18,5713	-49,1921
	02/08/2024 22:57:01	MG - CENTRALINA - Próx. BR-153	O veículo está bloqueado		Status	0	NÃO	-18,5713	-49,1921
	02/08/2024 22:55:01	MG - CENTRALINA - Próx. BR-153	O veículo está bloqueado		Status	0	NÃO	-18,5713	-49,1921
	02/08/2024 22:53:01	MG - CENTRALINA - Próx. BR-153	O veículo está bloqueado		Status	0	NÃO	-18,5713	-49,1921
	02/08/2024 22:51:01	MG - CENTRALINA - Próx. BR-153	O veículo está bloqueado		Status	0	NÃO	-18,5713	-49,1921
	02/08/2024 22:49:01	MG - CENTRALINA - Próx. BR-153	O veículo está bloqueado		Status	0	NÃO	-18,5713	-49,1921
	02/08/2024 22:47:01	MG - CENTRALINA - Próx. BR-153	O veículo está bloqueado		Status	0	NÃO	-18,5713	-49,1921
	02/08/2024 22:45:01	MG - CENTRALINA - Próx. BR-153	O veículo está bloqueado		Status	0	NÃO	-18,5713	-49,1921
	02/08/2024 22:43:01	MG - CENTRALINA - Próx. BR-153	O veículo está bloqueado		Status	0	NÃO	-18,5713	-49,1921
	02/08/2024 22:41:01	MG - CENTRALINA - Próx. BR-153	O veículo está bloqueado		Status	0	NÃO	-18,5713	-49,1921
	02/08/2024 22:39:01	MG - CENTRALINA - Próx. BR-153	O veículo está bloqueado		Status	0	NÃO	-18,5713	-49,1921
	02/08/2024 22:37:01	MG - CENTRALINA - Próx. BR-153	O veículo está bloqueado		Status	0	NÃO	-18,5713	-49,1921
	02/08/2024 22:35:01	MG - CENTRALINA - Próx. BR-153	O veículo está bloqueado		Status	0	NÃO	-18,5712	-49,1921

RELATÓRIO ANALÍTICO POR VEÍCULO






































Período: 01/08/2024 00:00:00 à 08/08/2024 00:00:00

Identificador: QEM8148 LUIZ FH 2019

Placa: QEM8148




- Legenda:**
-  Mensagens enviadas do Veículo (Veículo -> Central)
 -  Mensagens enviadas do Veículo (Controle de Jornada Cliente)
 -  Mensagens enviadas da Central (Central -> Veículo)

































Sentido:	Data e Hora:	Localização:	Mensagem:	Modo Emergência	Tipo Mensagem:	Vel. (Km/h)	Log ?	Latitude	Longitude
	02/08/2024 22:33:01	MG - CENTRALINA - Próx. BR-153	O veículo está bloqueado		Status	0	NÃO	-18,5712	-49,1921
	02/08/2024 22:31:01	MG - CENTRALINA - Próx. BR-153	O veículo está bloqueado		Status	0	NÃO	-18,5712	-49,1921
	02/08/2024 22:29:01	MG - CENTRALINA - Próx. BR-153	O veículo está bloqueado		Status	0	NÃO	-18,5712	-49,1921
	02/08/2024 22:27:01	MG - CENTRALINA - Próx. BR-153	O veículo está bloqueado		Status	0	NÃO	-18,5712	-49,1921
	02/08/2024 22:25:01	MG - CENTRALINA - Próx. BR-153	O veículo está bloqueado		Status	0	NÃO	-18,5713	-49,1921
	02/08/2024 22:23:01	MG - CENTRALINA - Próx. BR-153	O veículo está bloqueado		Status	0	NÃO	-18,5713	-49,1921
	02/08/2024 22:21:01	MG - CENTRALINA - Próx. BR-153	O veículo está bloqueado		Status	0	NÃO	-18,5713	-49,1921
	02/08/2024 22:19:01	MG - CENTRALINA - Próx. BR-153	O veículo está bloqueado		Status	0	NÃO	-18,5713	-49,1921
	02/08/2024 22:17:01	MG - CENTRALINA - Próx. BR-153	O veículo está bloqueado		Status	0	NÃO	-18,5713	-49,1921
	02/08/2024 22:15:01	MG - CENTRALINA - Próx. BR-153	O veículo está bloqueado		Status	0	NÃO	-18,5713	-49,1921
	02/08/2024 22:15:01	MG - CENTRALINA - Próx. BR-153	Porta do Motorista aberta		Status	0	NÃO	-18,5713	-49,1921
	02/08/2024 22:13:01	MG - CENTRALINA - Próx. BR-153	Porta do Motorista aberta		Status	0	NÃO	-18,5713	-49,1921
	02/08/2024 22:13:01	MG - CENTRALINA - Próx. BR-153	O veículo está bloqueado		Status	0	NÃO	-18,5713	-49,1921
	02/08/2024 22:11:01	MG - CENTRALINA - Próx. BR-153	O veículo está bloqueado		Status	0	NÃO	-18,5713	-49,1921
	02/08/2024 22:11:01	MG - CENTRALINA - Próx. BR-153	Porta do Motorista aberta		Evento	0	NÃO	-18,5713	-49,1921
	02/08/2024 22:10:55	MG - CENTRALINA - Próx. BR-153	O veículo está bloqueado		Status	0	NÃO	-18,5713	-49,1921
	02/08/2024 22:08:55	MG - CENTRALINA - Próx. BR-153	O veículo está bloqueado		Status	0	NÃO	-18,5713	-49,1921
	02/08/2024 22:06:55	MG - CENTRALINA - Próx. BR-153	O veículo está bloqueado		Status	0	NÃO	-18,5713	-49,1921
	02/08/2024 22:04:55	MG - CENTRALINA - Próx. BR-153	O veículo está bloqueado		Status	0	NÃO	-18,5713	-49,1921
	02/08/2024 22:04:55	MG - CENTRALINA - Próx. BR-153	Porta do Motorista aberta		Evento	0	NÃO	-18,5713	-49,1921
	02/08/2024 22:03:23	MG - CENTRALINA - Próx. BR-153	O veículo está bloqueado		Status	0	NÃO	-18,5713	-49,1921
	02/08/2024 22:01:24	MG - CENTRALINA - Próx. BR-153	O veículo está bloqueado		Status	0	NÃO	-18,5713	-49,1921
	02/08/2024 22:01:24	MG - CENTRALINA - Próx. BR-153	Porta do Motorista aberta		Evento	0	NÃO	-18,5713	-49,1921
	02/08/2024 21:59:57	MG - CENTRALINA - Próx. BR-153	O veículo está bloqueado		Status	0	NÃO	-18,5713	-49,1921
	02/08/2024 21:57:57	MG - CENTRALINA - Próx. BR-153	O veículo está bloqueado		Status	0	NÃO	-18,5713	-49,1921
	02/08/2024 21:55:57	MG - CENTRALINA - Próx. BR-153	O veículo está bloqueado		Status	0	NÃO	-18,5713	-49,1921
	02/08/2024 21:53:57	MG - CENTRALINA - Próx. BR-153	O veículo está bloqueado		Status	0	NÃO	-18,5713	-49,1921
	02/08/2024 21:53:46	MG - CENTRALINA - Próx. BR-153			Posição Normal	0	NÃO	-18,5713	-49,1921
	02/08/2024 21:52:49	MENSAGEM ENVIADA PELA CENTRAL Enviada por: integração	Ligar Bloqueio		Comando		-		
	02/08/2024 21:52:49	MENSAGEM ENVIADA PELA CENTRAL Enviada por: integração	MENSAGEM IIVRE:VEICULO BLOQUEADO		Macro		-		
	02/08/2024 21:51:57	MG - CENTRALINA - Próx. BR-153	O veículo está bloqueado		Status	0	NÃO	-18,5713	-49,1921
	02/08/2024 21:51:44	MG - CENTRALINA - Próx. BR-153	O veículo está bloqueado		Status	0	NÃO	-18,5713	-49,1921
	02/08/2024 21:51:44	MG - CENTRALINA - Próx. BR-153	Porta do Motorista aberta		Evento	0	NÃO	-18,5713	-49,1921
	02/08/2024 21:51:41	MG - CENTRALINA - Próx. BR-153	Ignição desligada		Evento	0	NÃO	-18,5713	-49,1921
	02/08/2024 21:51:41	MG - CENTRALINA - Próx. BR-153	O veículo está bloqueado		Status	0	NÃO	-18,5713	-49,1921
	02/08/2024 21:50:31	MG - CENTRALINA - Próx. BR-153	O veículo está bloqueado		Status	0	NÃO	-18,5714	-49,1924
	02/08/2024 21:50:31	MG - CENTRALINA - Próx. BR-153	Porta do Motorista aberta		Evento	0	NÃO	-18,5714	-49,1924

RELATÓRIO ANALÍTICO POR VEÍCULO

Período: 01/08/2024 00:00:00 à 08/08/2024 00:00:00
Identificador: QEM8148 LUIZ FH 2019
Placa: QEM8148

- Legenda:**
-  Mensagens enviadas do Veículo (Veículo -> Central)
 -  Mensagens enviadas do Veículo (Controle de Jornada Cliente)
 -  Mensagens enviadas da Central (Central -> Veículo)



Sentido:	Data e Hora:	Localização:	Mensagem:	Modo Emergência	Tipo Mensagem:	Vel. (Km/h)	Log ?	Latitude	Longitude
	02/08/2024 21:50:31	MG - CENTRALINA - Próx. BR-153	Ignição ligada		Status	0	NÃO	-18,5714	-49,1924
	02/08/2024 21:49:58	MG - CENTRALINA - Próx. BR-153	Ignição ligada		Status	0	NÃO	-18,5714	-49,1924
	02/08/2024 21:49:58	MG - CENTRALINA - Próx. BR-153	Porta do Motorista aberta		Evento	0	NÃO	-18,5714	-49,1924
	02/08/2024 21:49:58	MG - CENTRALINA - Próx. BR-153	O veículo está bloqueado		Status	0	NÃO	-18,5714	-49,1924
			10 PERNOITE 10 PERNOITE: LOCAL:POSTO PREVISAO DE REINICIO DATA:02/08/24 HORA:22:06 ID MOTORISTA:5719		Macro		NÃO	-18,5714	-49,1924
	02/08/2024 21:49:46	MG - CENTRALINA - Próx. BR-153							
	02/08/2024 21:49:40	MG - CENTRALINA - Próx. BR-153	Ignição ligada		Status	0	NÃO	-18,5714	-49,1924
	02/08/2024 21:47:40	MG - CENTRALINA - Próx. BR-153	Ignição ligada		Status	2	NÃO	-18,5714	-49,1931
	02/08/2024 21:45:40	MG - CENTRALINA - Próx. BR-153	Ignição ligada		Status	6	NÃO	-18,5713	-49,1931
	02/08/2024 21:43:40	MG - CENTRALINA - BR-153	Ignição ligada		Status	66	NÃO	-18,5784	-49,1933
	02/08/2024 21:41:40	MG - CENTRALINA - BR-153	Ignição ligada		Status	58	NÃO	-18,6002	-49,1922
	02/08/2024 21:39:40	MG - CENTRALINA - BR-153	Ignição ligada		Status	67	NÃO	-18,6189	-49,1909
	02/08/2024 21:37:57	MG - CENTRALINA - BR-153			Posição Normal	75	NÃO	-18,6350	-49,1815
	02/08/2024 21:37:40	MG - CENTRALINA - BR-153	Ignição ligada		Status	76	NÃO	-18,6378	-49,1799
	02/08/2024 21:35:40	MG - CENTRALINA - Próx. BR-153	Ignição ligada		Status	77	NÃO	-18,6667	-49,1632
	02/08/2024 21:35:40	MG - CENTRALINA - BR-153	Ignição ligada		Status	77	NÃO	-18,6667	-49,1633
	02/08/2024 21:32:40	MG - CANÁPOLIS - BR-153	Ignição ligada		Status	72	SIM	-18,6860	-49,1523
	02/08/2024 21:31:06	MENSAGEM ENVIADA PELA CENTRAL Enviada por: integração	Habilitar sensor de violação de painel		Comando		-		
	02/08/2024 21:31:06	MENSAGEM ENVIADA PELA CENTRAL Enviada por: integração	Habilitar sensor de porta do motorista		Comando		-		
	02/08/2024 21:31:04	MENSAGEM ENVIADA PELA CENTRAL Enviada por: integração	Habilitar sensor de porta do carona		Comando		-		
	02/08/2024 21:31:03	MENSAGEM ENVIADA PELA CENTRAL Enviada por: integração	Desabilitar Botão de Abertura de Trava de Baú		Comando		-		
	02/08/2024 21:30:40	MG - CANÁPOLIS - BR-153	Ignição ligada		Status	33	NÃO	-18,7033	-49,1424
	02/08/2024 21:29:48	MG - CANÁPOLIS - BR-153	Ignição ligada		Evento	0	NÃO	-18,7045	-49,1417
	02/08/2024 21:29:18	MG - CANÁPOLIS - BR-153	11 REINICIO DE VIAGEM 11 REINICIO DE VIAGEM ID MOTORISTA:5719		Macro		NÃO	-18,7045	-49,1417
	02/08/2024 21:09:36	MG - CANÁPOLIS - BR-153	06 PARADA EM POSTO FISCAL 06 PARADA EM POSTO FISCAL: LOCAL:CENTRALINA KM: PREVISAO DE REINICIO DATA:02/08/24 HORA:21:25		Macro		NÃO	-18,7045	-49,1417
	02/08/2024 21:06:49	MG - CANÁPOLIS - BR-153	Ignição desligada		Evento	0	NÃO	-18,7045	-49,1417
	02/08/2024 21:06:40	MG - CANÁPOLIS - BR-153	Ignição ligada		Status	0	NÃO	-18,7045	-49,1417
	02/08/2024 21:05:44	MG - CANÁPOLIS - BR-153			Posição Normal	68	NÃO	-18,7065	-49,1406
	02/08/2024 21:04:40	MG - CENTRALINA - BR-153	Ignição ligada		Status	60	NÃO	-18,7208	-49,1235
	02/08/2024 21:04:40	MG - CENTRALINA - BR-153	Ignição ligada		Status	60	NÃO	-18,7208	-49,1235

RELATÓRIO ANALÍTICO POR VEÍCULO






































Período: 01/08/2024 00:00:00 à 08/08/2024 00:00:00

Identificador: QEM8148 LUIZ FH 2019

Placa: QEM8148

- Legenda:**
-  Mensagens enviadas do Veículo (Veículo -> Central)
 -  Mensagens enviadas do Veículo (Controle de Jornada Cliente)
 -  Mensagens enviadas da Central (Central -> Veículo)



Sentido:	Data e Hora:	Localização:	Mensagem:	Modo Emergência	Tipo Mensagem:	Vel. (Km/h)	Log ?	Latitude	Longitude
	02/08/2024 21:01:40	MG - CANÁPOLIS - BR-153	Ignição ligada		Status	74	NÃO	-18,7310	-49,1100
	02/08/2024 20:59:54	MG - CANÁPOLIS - BR-153			Posição Normal	77	NÃO	-18,7429	-49,0940
	02/08/2024 20:59:40	MG - CANÁPOLIS - BR-153	Ignição ligada		Status	72	NÃO	-18,7513	-49,0827
	02/08/2024 20:59:40	MG - CANÁPOLIS - Próx. BR-153	Ignição ligada		Status	72	NÃO	-18,7512	-49,0827
	02/08/2024 20:58:40	MG - CANÁPOLIS - BR-153	Ignição ligada		Status	72	NÃO	-18,7513	-49,0827
	02/08/2024 20:56:40	MG - CANÁPOLIS - Próx. BR-153	Ignição ligada		Status	54	NÃO	-18,7709	-49,0730
	02/08/2024 20:54:40	MG - CANÁPOLIS - BR-153	Ignição ligada		Status	48	NÃO	-18,7850	-49,0823
	02/08/2024 20:54:40	MG - CANÁPOLIS - BR-153	Ignição ligada		Status	48	SIM	-18,7851	-49,0824
	02/08/2024 20:51:40	MG - MONTE ALEGRE DE MINAS - Próx. BR-153	Ignição ligada		Status	64	SIM	-18,8032	-49,0822
	02/08/2024 20:49:40	MG - MONTE ALEGRE DE MINAS - BR-153	Ignição ligada		Status	46	NÃO	-18,8195	-49,0873
	02/08/2024 20:49:26	MG - MONTE ALEGRE DE MINAS - BR-153			Posição Normal	41	NÃO	-18,8209	-49,0875
	02/08/2024 20:47:40	MG - MONTE ALEGRE DE MINAS - Próx. BR-153	Ignição ligada		Status	68	NÃO	-18,8363	-49,0913
	02/08/2024 20:45:40	MG - MONTE ALEGRE DE MINAS - BR-153	Ignição ligada		Status	60	NÃO	-18,8501	-49,0866
	02/08/2024 20:43:40	MG - MONTE ALEGRE DE MINAS - BR-153	Ignição ligada		Status	51	NÃO	-18,8622	-49,0725
	02/08/2024 20:41:43	MG - MONTE ALEGRE DE MINAS - BR-153			Posição Normal	25	NÃO	-18,8702	-49,0636
	02/08/2024 20:41:40	MG - MONTE ALEGRE DE MINAS - BR-153	Ignição ligada		Status	25	NÃO	-18,8704	-49,0634
	02/08/2024 20:39:40	MG - MONTE ALEGRE DE MINAS - BR-153	Ignição ligada		Status	31	NÃO	-18,8761	-49,0582
	02/08/2024 20:37:40	MG - MONTE ALEGRE DE MINAS - BR-365	Ignição ligada		Status	47	NÃO	-18,8806	-49,0423
	02/08/2024 20:35:40	MG - MONTE ALEGRE DE MINAS - BR-365	Ignição ligada		Status	66	NÃO	-18,8824	-49,0256
	02/08/2024 20:33:40	MG - MONTE ALEGRE DE MINAS - BR-365	Ignição ligada		Status	44	NÃO	-18,8802	-49,0046
	02/08/2024 20:31:40	MG - MONTE ALEGRE DE MINAS - BR-365	Ignição ligada		Status	64	NÃO	-18,8795	-48,9853
	02/08/2024 20:29:40	MG - MONTE ALEGRE DE MINAS - BR-365	Ignição ligada		Status	73	NÃO	-18,8787	-48,9627
	02/08/2024 20:29:26	MG - MONTE ALEGRE DE MINAS - BR-365			Posição Normal	76	NÃO	-18,8786	-48,9601
	02/08/2024 20:27:40	MG - MONTE ALEGRE DE MINAS - BR-365	Ignição ligada		Status	63	NÃO	-18,8779	-48,9414
	02/08/2024 20:25:40	MG - MONTE ALEGRE DE MINAS - BR-365	Ignição ligada		Status	66	NÃO	-18,8769	-48,9182
	02/08/2024 20:23:40	MG - MONTE ALEGRE DE MINAS - Próx. BR-365	Ignição ligada		Status	76	NÃO	-18,8761	-48,8955
	02/08/2024 20:21:40	MG - MONTE ALEGRE DE MINAS - BR-365	Ignição ligada		Status	51	NÃO	-18,8758	-48,8751
	02/08/2024 20:19:40	MG - MONTE ALEGRE DE MINAS - BR-365	Ignição ligada		Status	71	NÃO	-18,8600	-48,8614
	02/08/2024 20:17:40	MG - MONTE ALEGRE DE MINAS - BR-365	Ignição ligada		Status	65	NÃO	-18,8508	-48,8422
	02/08/2024 20:15:40	MG - MONTE ALEGRE DE MINAS - BR-365	Ignição ligada		Status	73	NÃO	-18,8490	-48,8220
	02/08/2024 20:14:09	MG - MONTE ALEGRE DE MINAS - BR-365			Posição Normal	64	NÃO	-18,8503	-48,8050
	02/08/2024 20:13:40	MG - MONTE ALEGRE DE MINAS - BR-365	Ignição ligada		Status	76	NÃO	-18,8508	-48,7999
	02/08/2024 20:11:40	MG - MONTE ALEGRE DE MINAS - BR-365	Ignição ligada		Status	41	NÃO	-18,8536	-48,7794
	02/08/2024 20:09:40	MG - MONTE ALEGRE DE MINAS - BR-365	Ignição ligada		Status	74	NÃO	-18,8710	-48,7547
	02/08/2024 20:09:40	MG - MONTE ALEGRE DE MINAS - BR-365	Ignição ligada		Status	74	NÃO	-18,8711	-48,7547
	02/08/2024 20:06:40	MG - MONTE ALEGRE DE MINAS - BR-365	Ignição ligada		Status	74	SIM	-18,8836	-48,7368
	02/08/2024 20:04:40	MG - MONTE ALEGRE DE MINAS - BR-365	Ignição ligada		Status	72	NÃO	-18,8879	-48,7135

RELATÓRIO ANALÍTICO POR VEÍCULO






































Período: 01/08/2024 00:00:00 à 08/08/2024 00:00:00

Identificador: QEM8148 LUIZ FH 2019

Placa: QEM8148

- Legenda:**
-  Mensagens enviadas do Veículo (Veículo -> Central)
 -  Mensagens enviadas do Veículo (Controle de Jornada Cliente)
 -  Mensagens enviadas da Central (Central -> Veículo)



Sentido:	Data e Hora:	Localização:	Mensagem:	Modo Emergência	Tipo Mensagem:	Vel. (Km/h)	Log ?	Latitude	Longitude
	02/08/2024 20:02:40	MG - MONTE ALEGRE DE MINAS - BR-365	Ignição ligada		Status	73	NÃO	-18,8914	-48,6916
	02/08/2024 20:01:12	MG - MONTE ALEGRE DE MINAS - BR-365			Posição Normal	55	NÃO	-18,8914	-48,6785
	02/08/2024 20:00:40	MG - MONTE ALEGRE DE MINAS - BR-365	Ignição ligada		Status	78	NÃO	-18,8925	-48,6628
	02/08/2024 20:00:40	MG - MONTE ALEGRE DE MINAS - BR-365	Ignição ligada		Status	78	NÃO	-18,8925	-48,6629
	02/08/2024 19:57:40	MG - MONTE ALEGRE DE MINAS - BR-365	Ignição ligada		Status	71	NÃO	-18,8916	-48,6402
	02/08/2024 19:55:40	MG - MONTE ALEGRE DE MINAS - BR-365	Ignição ligada		Status	74	NÃO	-18,8812	-48,6070
	02/08/2024 19:55:40	MG - MONTE ALEGRE DE MINAS - BR-365	Ignição ligada		Status	74	SIM	-18,8812	-48,6071
	02/08/2024 19:52:40	MG - MONTE ALEGRE DE MINAS - BR-365	Ignição ligada		Status	65	SIM	-18,8650	-48,5904
	02/08/2024 19:50:40	MG - UBERLÂNDIA - BR-365	Ignição ligada		Status	59	NÃO	-18,8683	-48,5625
	02/08/2024 19:50:40	MG - UBERLÂNDIA - BR-365	Ignição ligada		Status	59	SIM	-18,8683	-48,5626
	02/08/2024 19:47:40	MG - UBERLÂNDIA - BR-365	Ignição ligada		Status	75	SIM	-18,8726	-48,5405
	02/08/2024 19:45:40	MG - UBERLÂNDIA - BR-365	Ignição ligada		Status	39	NÃO	-18,8761	-48,5207
	02/08/2024 19:43:40	MG - UBERLÂNDIA - BR-365	Ignição ligada		Status	66	NÃO	-18,8790	-48,5043
	02/08/2024 19:41:40	MG - UBERLÂNDIA - BR-365	Ignição ligada		Status	53	NÃO	-18,8820	-48,4857
	02/08/2024 19:39:40	MG - UBERLÂNDIA - BR-365	Ignição ligada		Status	69	NÃO	-18,8849	-48,4676
	02/08/2024 19:37:40	MG - UBERLÂNDIA - BR-365	Ignição ligada		Status	61	NÃO	-18,8877	-48,4509
	02/08/2024 19:35:40	MG - UBERLÂNDIA - BR-365	Ignição ligada		Status	69	NÃO	-18,8906	-48,4296
	02/08/2024 19:33:40	MG - UBERLÂNDIA - BR-365	Ignição ligada		Status	71	NÃO	-18,8941	-48,4078
	02/08/2024 19:31:40	MG - UBERLÂNDIA - BR-365	Ignição ligada		Status	58	NÃO	-18,8969	-48,3875
	02/08/2024 19:29:40	MG - UBERLÂNDIA - BR-365	Ignição ligada		Status	47	NÃO	-18,8985	-48,3757
	02/08/2024 19:27:40	MG - UBERLÂNDIA - BR-365	Ignição ligada		Status	67	NÃO	-18,9009	-48,3587
	02/08/2024 19:25:40	MG - UBERLÂNDIA - BR-365	Ignição ligada		Status	39	NÃO	-18,9047	-48,3398
	02/08/2024 19:23:40	MG - UBERLÂNDIA - Avenida Juscelino Kubitschek	Ignição ligada		Status	46	NÃO	-18,9055	-48,3233
	02/08/2024 19:21:40	MG - UBERLÂNDIA - Avenida Juscelino Kubitschek	Ignição ligada		Status	45	NÃO	-18,9091	-48,3097
	02/08/2024 19:19:40	MG - UBERLÂNDIA - BR-365	Ignição ligada		Status	62	NÃO	-18,9057	-48,2957
	02/08/2024 19:17:40	MG - UBERLÂNDIA - BR-365	Ignição ligada		Status	46	NÃO	-18,9029	-48,2785
	02/08/2024 19:15:40	MG - UBERLÂNDIA - BR-365	Ignição ligada		Status	59	NÃO	-18,8927	-48,2716
	02/08/2024 19:13:40	MG - UBERLÂNDIA - 620	Ignição ligada		Status	10	NÃO	-18,8837	-48,2661
	02/08/2024 19:11:40	MG - UBERLÂNDIA - Próx. BR-050	Ignição ligada		Status	31	NÃO	-18,8891	-48,2585
	02/08/2024 19:09:40	MG - UBERLÂNDIA - BR-050	Ignição ligada		Status	37	NÃO	-18,8951	-48,2485
	02/08/2024 19:07:40	MG - UBERLÂNDIA - BR-050	Ignição ligada		Status	48	NÃO	-18,9021	-48,2368
	02/08/2024 19:05:40	MG - UBERLÂNDIA - Próx. BR-050	Ignição ligada		Status	49	NÃO	-18,9112	-48,2235
	02/08/2024 19:03:40	MG - UBERLÂNDIA - Próx. BR-050	Ignição ligada		Status	59	NÃO	-18,9278	-48,2210
	02/08/2024 19:01:40	MG - UBERLÂNDIA - Próx. BR-050	Ignição ligada		Status	46	NÃO	-18,9436	-48,2185
	02/08/2024 18:59:40	MG - UBERLÂNDIA - BR-050	Ignição ligada		Status	70	NÃO	-18,9561	-48,2166
	02/08/2024 18:57:40	MG - UBERLÂNDIA - BR-050	Ignição ligada		Status	48	NÃO	-18,9742	-48,2138
	02/08/2024 18:55:40	MG - UBERLÂNDIA - BR-050	Ignição ligada		Status	61	NÃO	-18,9852	-48,2121

RELATÓRIO ANALÍTICO POR VEÍCULO

















Período: 01/08/2024 00:00:00 à 08/08/2024 00:00:00

Identificador: QEM8148 LUIZ FH 2019

Placa: QEM8148

- Legenda:**
-  Mensagens enviadas do Veículo (Veículo -> Central)
 -  Mensagens enviadas do Veículo (Controle de Jornada Cliente)
 -  Mensagens enviadas da Central (Central -> Veículo)



Sentido:	Data e Hora:	Localização:	Mensagem:	Modo Emergência	Tipo Mensagem:	Vel. (Km/h)	Log ?	Latitude	Longitude
	02/08/2024 18:53:40	MG - UBERLÂNDIA - Próx. BR-050	Ignição ligada		Status	68	NÃO	-19,0075	-48,2086
	02/08/2024 18:51:40	MG - UBERLÂNDIA - Próx. BR-050	Ignição ligada		Status	62	NÃO	-19,0273	-48,2031
	02/08/2024 18:49:40	MG - UBERLÂNDIA - Próx. BR-050	Ignição ligada		Status	69	NÃO	-19,0487	-48,1967
	02/08/2024 18:49:40	MG - UBERLÂNDIA - Próx. BR-050	Entrada em Área de Controle 'SP+MG+Rio - Raio 400Km'		Alerta de Software	69	NÃO	-19,0487	-48,1967
	02/08/2024 18:47:40	MG - UBERLÂNDIA - Próx. BR-050	Ignição ligada		Status	63	NÃO	-19,0697	-48,1904
	02/08/2024 18:45:40	MG - UBERLÂNDIA - BR-050	Ignição ligada		Status	53	NÃO	-19,0840	-48,1862
	02/08/2024 18:43:40	MG - UBERLÂNDIA - BR-050	Ignição ligada		Status	24	NÃO	-19,1020	-48,1808
	02/08/2024 18:41:40	MG - UBERLÂNDIA - BR-050	Ignição ligada		Status	51	NÃO	-19,1151	-48,1769
	02/08/2024 18:41:40	MG - UBERLÂNDIA - BR-050	Entrada em Área de Controle 'SP+MG+Rio - Raio 400Km'		Alerta de Software	51	NÃO	-19,1151	-48,1769
	02/08/2024 18:39:40	MG - UBERLÂNDIA - Próx. BR-050	Ignição ligada		Status	50	NÃO	-19,1360	-48,1706
	02/08/2024 18:37:40	MG - UBERLÂNDIA - Próx. BR-050	Ignição ligada		Status	51	NÃO	-19,1505	-48,1663
	02/08/2024 18:35:40	MG - UBERABA - Próx. BR-050	Ignição ligada		Status	72	NÃO	-19,1687	-48,1609
	02/08/2024 18:33:40	MG - UBERABA - Próx. BR-050	Ignição ligada		Status	36	NÃO	-19,1835	-48,1565
	02/08/2024 18:31:40	MG - UBERABA - BR-050	Ignição ligada		Status	43	NÃO	-19,1961	-48,1528
	02/08/2024 18:29:40	MG - UBERABA - Próx. BR-050	Ignição ligada		Status	81	NÃO	-19,2163	-48,1468
	02/08/2024 18:27:40	MG - UBERABA - Próx. BR-050	Ignição ligada		Status	78	NÃO	-19,2383	-48,1403
	02/08/2024 18:25:40	MG - UBERABA - BR-050	Ignição ligada		Status	74	NÃO	-19,2593	-48,1313
	02/08/2024 18:23:40	MG - UBERABA - Próx. BR-050	Ignição ligada		Status	69	NÃO	-19,2796	-48,1224
	02/08/2024 18:21:40	MG - UBERABA - Próx. BR-050	Ignição ligada		Status	66	NÃO	-19,2994	-48,1138
	02/08/2024 18:19:40	MG - UBERABA - BR-050	Ignição ligada		Status	77	NÃO	-19,3197	-48,1050
	02/08/2024 18:17:40	MG - UBERABA - Próx. BR-050	Ignição ligada		Status	78	NÃO	-19,3411	-48,0956
	02/08/2024 18:15:40	MG - UBERABA - BR-050	Ignição ligada		Status	60	NÃO	-19,3578	-48,0838
	02/08/2024 18:13:40	MG - UBERABA - BR-050	Ignição ligada		Status	28	NÃO	-19,3708	-48,0784
	02/08/2024 18:11:40	MG - UBERABA - Próx. BR-050	Ignição ligada		Status	74	NÃO	-19,3860	-48,0764
	02/08/2024 18:09:40	MG - UBERABA - BR-050	Ignição ligada		Status	30	NÃO	-19,4034	-48,0776
	02/08/2024 18:07:40	MG - UBERABA - BR-050	Ignição ligada		Status	45	NÃO	-19,4122	-48,0732
	02/08/2024 18:06:35	MG - UBERABA - Próx. BR-050			Posição Normal	73	NÃO	-19,4215	-48,0703
	02/08/2024 18:05:40	MG - UBERABA - BR-050	Ignição ligada		Status	59	NÃO	-19,4298	-48,0679
	02/08/2024 18:03:40	MG - UBERABA - BR-050	Ignição ligada		Status	70	NÃO	-19,4498	-48,0616
	02/08/2024 18:01:40	MG - UBERABA - BR-050	Ignição ligada		Status	72	NÃO	-19,4708	-48,0551
	02/08/2024 17:59:40	MG - UBERABA - BR-050	Ignição ligada		Status	64	NÃO	-19,4910	-48,0489
	02/08/2024 17:57:40	MG - UBERABA - BR-050	Ignição ligada		Status	62	NÃO	-19,5106	-48,0428
	02/08/2024 17:55:40	MG - UBERABA - Próx. BR-050	Ignição ligada		Status	56	NÃO	-19,5299	-48,0379
	02/08/2024 17:53:40	MG - UBERABA - BR-050	Ignição ligada		Status	49	NÃO	-19,5405	-48,0366
	02/08/2024 17:51:40	MG - UBERABA - BR-050	Ignição ligada		Status	74	NÃO	-19,5611	-48,0339
	02/08/2024 17:49:40	MG - UBERABA - Próx. BR-050	Ignição ligada		Status	52	NÃO	-19,5829	-48,0311
	02/08/2024 17:47:40	MG - UBERABA - BR-050	Ignição ligada		Status	38	NÃO	-19,5946	-48,0272

RELATÓRIO ANALÍTICO POR VEÍCULO






































Período: 01/08/2024 00:00:00 à 08/08/2024 00:00:00

Identificador: QEM8148 LUIZ FH 2019

Placa: QEM8148

- Legenda:**
-  Mensagens enviadas do Veículo (Veículo -> Central)
 -  Mensagens enviadas do Veículo (Controle de Jornada Cliente)
 -  Mensagens enviadas da Central (Central -> Veículo)



Sentido:	Data e Hora:	Localização:	Mensagem:	Modo Emergência	Tipo Mensagem:	Vel. (Km/h)	Log ?	Latitude	Longitude
	02/08/2024 17:47:40	MG - UBERABA - BR-050	Entrada em Área de Controle 'SP+MG+Rio - Raio 400Km'		Alerta de Software	38	NÃO	-19,5946	-48,0272
	02/08/2024 17:45:40	MG - UBERABA - BR-050	Ignição ligada		Status	62	NÃO	-19,6066	-48,0226
	02/08/2024 17:43:40	MG - UBERABA - BR-050	Ignição ligada		Status	61	NÃO	-19,6256	-48,0154
	02/08/2024 17:41:40	MG - UBERABA - BR-050	Ignição ligada		Status	54	NÃO	-19,6419	-48,0091
	02/08/2024 17:39:40	MG - UBERABA - BR-050	Ignição ligada		Status	58	NÃO	-19,6607	-48,0020
	02/08/2024 17:37:39	MG - UBERABA - BR-050	Ignição ligada		Status	22	NÃO	-19,6673	-47,9994
	02/08/2024 17:35:39	MG - UBERABA - BR-050	Ignição ligada		Status	66	NÃO	-19,6797	-47,9947
	02/08/2024 17:35:10	MG - UBERABA - BR-050			Posição Normal	41	NÃO	-19,6833	-47,9933
	02/08/2024 17:33:39	MG - UBERABA - BR-050	Ignição ligada		Status	15	NÃO	-19,7037	-47,9855
	02/08/2024 17:33:39	MG - UBERABA - BR-050	Ignição ligada		Status	15	NÃO	-19,7037	-47,9855
	02/08/2024 17:33:29	MG - UBERABA - BR-050			Posição Normal	77	NÃO	-19,6982	-47,9876
	02/08/2024 17:30:39	MG - UBERABA - BR-050	Ignição ligada		Status	33	NÃO	-19,7157	-47,9809
	02/08/2024 17:28:39	MG - UBERABA - Próx. BR-050	Ignição ligada		Status	55	NÃO	-19,7248	-47,9806
	02/08/2024 17:26:39	MG - UBERABA - BR-050	Ignição ligada		Status	43	NÃO	-19,7438	-47,9841
	02/08/2024 17:24:39	MG - UBERABA - BR-050	Ignição ligada		Status	73	NÃO	-19,7630	-47,9769
	02/08/2024 17:22:39	MG - UBERABA - BR-050	Ignição ligada		Status	59	NÃO	-19,7785	-47,9701
	02/08/2024 17:20:39	MG - UBERABA - BR-050	Ignição ligada		Status	78	NÃO	-19,7792	-47,9518
	02/08/2024 17:18:39	MG - UBERABA - BR-050	Ignição ligada		Status	74	NÃO	-19,7785	-47,9346
	02/08/2024 17:16:39	MG - UBERABA - BR-050	Ignição ligada		Status	61	NÃO	-19,7846	-47,9173
	02/08/2024 17:14:39	MG - UBERABA - BR-050	Ignição ligada		Status	67	NÃO	-19,7985	-47,9081
	02/08/2024 17:12:39	MG - UBERABA - BR-050	Ignição ligada		Status	56	NÃO	-19,8148	-47,8973
	02/08/2024 17:10:39	MG - UBERABA - BR-050	Ignição ligada		Status	76	NÃO	-19,8295	-47,8874
	02/08/2024 17:08:39	MG - UBERABA - BR-050	Ignição ligada		Status	57	NÃO	-19,8453	-47,8769
	02/08/2024 17:08:38	MG - UBERABA - BR-050			Posição Normal	56	NÃO	-19,8454	-47,8768
	02/08/2024 17:08:38	MG - UBERABA - BR-050			Posição Normal	56	NÃO	-19,8454	-47,8768
	02/08/2024 17:06:39	MG - UBERABA - BR-050	Ignição ligada		Status	57	NÃO	-19,8552	-47,8702
	02/08/2024 17:04:39	MG - DELTA - BR-050	Ignição ligada		Status	76	NÃO	-19,8725	-47,8585
	02/08/2024 17:04:39	MG - DELTA - BR-050	Ignição ligada		Status	76	NÃO	-19,8725	-47,8585
	02/08/2024 17:01:39	MG - DELTA - BR-050	Ignição ligada		Status	37	SIM	-19,8862	-47,8492
	02/08/2024 16:59:39	MG - DELTA - BR-050	Ignição ligada		Status	44	NÃO	-19,9009	-47,8393
	02/08/2024 16:57:43	MG - DELTA - BR-050			Posição Normal	67	NÃO	-19,9131	-47,8309
	02/08/2024 16:57:39	MG - DELTA - BR-050	Ignição ligada		Status	61	NÃO	-19,9137	-47,8305
	02/08/2024 16:55:39	MG - DELTA - BR-050	Ignição ligada		Status	65	NÃO	-19,9294	-47,8198
	02/08/2024 16:53:39	MG - DELTA - BR-050	Ignição ligada		Status	49	NÃO	-19,9442	-47,8096
	02/08/2024 16:51:39	MG - DELTA - BR-050	Ignição ligada		Status	25	NÃO	-19,9563	-47,8012
	02/08/2024 16:49:39	MG - DELTA - BR-050	Ignição ligada		Status	82	NÃO	-19,9654	-47,7950
	02/08/2024 16:47:39	MG - DELTA - BR-050	Ignição ligada		Status	79	NÃO	-19,9804	-47,7888

RELATÓRIO ANALÍTICO POR VEÍCULO

Período: 01/08/2024 00:00:00 à 08/08/2024 00:00:00

Identificador: QEM8148 LUIZ FH 2019

Placa: QEM8148

Legenda:

Mensagens enviadas do Veículo (Veículo -> Central)

Mensagens enviadas do Veículo (Controle de Jornada Cliente)

Mensagens enviadas da Central (Central -> Veículo)



Sentido:	Data e Hora:	Localização:	Mensagem:	Modo Emergência	Tipo Mensagem:	Vel. (Km/h)	Log ?	Latitude	Longitude
	02/08/2024 16:45:39	SP - IGARAPAVA - Rodovia Anhanguera	Ignição ligada		Status	74	NÃO	-20,0035	-47,7853
	02/08/2024 16:43:39	SP - IGARAPAVA - Rodovia Anhanguera	Ignição ligada		Status	75	NÃO	-20,0261	-47,7820
	02/08/2024 16:41:39	SP - IGARAPAVA - Próx. Rodovia Anhanguera	Ignição ligada		Status	58	NÃO	-20,0475	-47,7816
	02/08/2024 16:39:39	SP - IGARAPAVA - Rodovia Anhanguera	Ignição ligada		Status	24	NÃO	-20,0553	-47,7867
	02/08/2024 16:37:39	SP - IGARAPAVA - Rodovia Anhanguera	Ignição ligada		Status	41	NÃO	-20,0631	-47,7889
	02/08/2024 16:35:39	SP - ARAMINA - Rodovia Anhanguera	Ignição ligada		Status	77	NÃO	-20,0842	-47,7888
	02/08/2024 16:33:39	SP - ARAMINA - Próx. Rodovia Anhanguera	Ignição ligada		Status	71	NÃO	-20,1021	-47,7899
	02/08/2024 16:31:39	SP - ARAMINA - Rodovia Anhanguera	Ignição ligada		Status	63	NÃO	-20,1249	-47,7910
	02/08/2024 16:29:39	SP - ARAMINA - Rodovia Anhanguera	Ignição ligada		Status	50	NÃO	-20,1401	-47,7900
	02/08/2024 16:27:39	SP - ARAMINA - Rodovia Anhanguera	Ignição ligada		Status	30	NÃO	-20,1543	-47,7890
	02/08/2024 16:25:39	SP - ARAMINA - Rodovia Anhanguera	Entrada em Área de Controle 'SP+MG+Rio - Raio 400Km'		Alerta de Software	0	NÃO	-20,1557	-47,7889
	02/08/2024 16:25:39	SP - ARAMINA - Rodovia Anhanguera	Ignição ligada		Status	0	NÃO	-20,1557	-47,7889
	02/08/2024 16:23:39	SP - ARAMINA - Próx. Rodovia Anhanguera	Ignição ligada		Status	8	NÃO	-20,1560	-47,7888
	02/08/2024 16:23:39	SP - ARAMINA - Próx. Rodovia Anhanguera	Entrada em Área de Controle 'SP+MG+Rio - Raio 400Km'		Alerta de Software	8	NÃO	-20,1560	-47,7888
	02/08/2024 16:21:39	SP - ARAMINA - Rodovia Anhanguera	Ignição ligada		Status	74	NÃO	-20,1746	-47,7871
	02/08/2024 16:19:39	SP - ARAMINA - 426B	Ignição ligada		Status	71	NÃO	-20,1975	-47,7854
	02/08/2024 16:17:39	SP - BURITIZAL - Rodovia Anhanguera	Ignição ligada		Status	48	NÃO	-20,2132	-47,7879
	02/08/2024 16:15:39	SP - BURITIZAL - Próx. Rodovia Anhanguera	Ignição ligada		Status	77	NÃO	-20,2300	-47,7905
	02/08/2024 16:13:39	SP - BURITIZAL - Próx. Rodovia Anhanguera	Ignição ligada		Status	31	NÃO	-20,2477	-47,7984
	02/08/2024 16:11:39	SP - ITUVERAVA - Rodovia Anhanguera	Ignição ligada		Status	38	NÃO	-20,2661	-47,7989
	02/08/2024 16:09:39	SP - ITUVERAVA - Rodovia Anhanguera	Ignição ligada		Status	38	NÃO	-20,2767	-47,7974
	02/08/2024 16:07:39	SP - ITUVERAVA - Rodovia Anhanguera	Ignição ligada		Status	75	NÃO	-20,2964	-47,7988
	02/08/2024 16:05:39	SP - ITUVERAVA - Rodovia Anhanguera	Ignição ligada		Status	73	NÃO	-20,3170	-47,8022
	02/08/2024 16:03:39	SP - ITUVERAVA - Rodovia Anhanguera	Ignição ligada		Status	58	NÃO	-20,3388	-47,8067
	02/08/2024 16:01:39	SP - ITUVERAVA - Rodovia Anhanguera	Ignição ligada		Status	78	NÃO	-20,3562	-47,8159
	02/08/2024 15:59:39	SP - ITUVERAVA - Rodovia Anhanguera	Ignição ligada		Status	61	NÃO	-20,3759	-47,8139
	02/08/2024 15:57:39	SP - ITUVERAVA - Rodovia Anhanguera	Ignição ligada		Status	42	NÃO	-20,3883	-47,8158
	02/08/2024 15:55:39	SP - GUARÁ - Rodovia Anhanguera	Ignição ligada		Status	47	NÃO	-20,4027	-47,8220
	02/08/2024 15:53:39	SP - GUARÁ - Rodovia Anhanguera	Ignição ligada		Status	31	NÃO	-20,4143	-47,8269
	02/08/2024 15:51:39	SP - GUARÁ - Próx. Rua José Junqueira Meireles	Ignição ligada		Status	43	NÃO	-20,4245	-47,8308
	02/08/2024 15:49:39	SP - GUARÁ - Avenida Voluntários de Guará	Ignição ligada		Status	10	NÃO	-20,4304	-47,8332
	02/08/2024 15:47:39	SP - GUARÁ - Próx. Rodovia Anhanguera	Ignição ligada		Status	11	NÃO	-20,4312	-47,8346
	02/08/2024 15:45:39	SP - GUARÁ - Próx. Rodovia Anhanguera	Ignição ligada		Status	7	NÃO	-20,4296	-47,8344
	02/08/2024 15:43:39	SP - GUARÁ - Próx. Rodovia Anhanguera	Ignição ligada		Status	2	NÃO	-20,4290	-47,8341
	02/08/2024 15:42:35	MENSAGEM ENVIADA PELA CENTRAL Enviada por: integração	Habilitar sensor de porta do motorista		Comando		-		
	02/08/2024 15:42:33	MENSAGEM ENVIADA PELA CENTRAL Enviada por: integração	Habilitar sensor de violação de painel		Comando		-		

RELATÓRIO ANALÍTICO POR VEÍCULO


































Período: 01/08/2024 00:00:00 à 08/08/2024 00:00:00

Identificador: QEM8148 LUIZ FH 2019

Placa: QEM8148

- Legenda:**
-  Mensagens enviadas do Veículo (Veículo -> Central)
 -  Mensagens enviadas do Veículo (Controle de Jornada Cliente)
 -  Mensagens enviadas da Central (Central -> Veículo)



Sentido:	Data e Hora:	Localização:	Mensagem:	Modo Emergência	Tipo Mensagem:	Vel. (Km/h)	Log ?	Latitude	Longitude
	02/08/2024 15:42:33	MENSAGEM ENVIADA PELA CENTRAL Enviada por: integração	Habilitar sensor de porta do carona		Comando		-		
	02/08/2024 15:42:32	MENSAGEM ENVIADA PELA CENTRAL Enviada por: integração	Desabilitar Botão de Abertura de Trava de Baú		Comando		-		
	02/08/2024 15:42:32	MENSAGEM ENVIADA PELA CENTRAL Enviada por: integração	Desligar Bloqueio		Comando		-		
	02/08/2024 15:41:53	SP - GUARÁ - Próx. Rodovia Anhanguera	11 REINICIO DE VIAGEM 11 REINICIO DE VIAGEM ID MOTORISTA:5719		Macro		NÃO	-20,4290	-47,8340
	02/08/2024 15:41:39	SP - GUARÁ - Próx. Rodovia Anhanguera	Ignição ligada		Status	0	NÃO	-20,4290	-47,8340
	02/08/2024 15:41:39	SP - GUARÁ - Próx. Rodovia Anhanguera	O veículo está bloqueado		Status	0	NÃO	-20,4290	-47,8340
	02/08/2024 15:39:39	SP - GUARÁ - Próx. Rodovia Anhanguera	O veículo está bloqueado		Status	0	NÃO	-20,4290	-47,8340
	02/08/2024 15:39:39	SP - GUARÁ - Próx. Rodovia Anhanguera	Ignição ligada		Status	0	NÃO	-20,4290	-47,8340
	02/08/2024 15:37:39	SP - GUARÁ - Próx. Rodovia Anhanguera	Ignição ligada		Status	0	NÃO	-20,4290	-47,8340
	02/08/2024 15:37:39	SP - GUARÁ - Próx. Rodovia Anhanguera	O veículo está bloqueado		Status	0	NÃO	-20,4290	-47,8340
	02/08/2024 15:35:39	SP - GUARÁ - Próx. Rodovia Anhanguera	O veículo está bloqueado		Status	0	NÃO	-20,4290	-47,8340
	02/08/2024 15:35:39	SP - GUARÁ - Próx. Rodovia Anhanguera	Ignição ligada		Status	0	NÃO	-20,4290	-47,8340
	02/08/2024 15:33:43	SP - GUARÁ - Próx. Rodovia Anhanguera	O veículo está bloqueado		Status	0	NÃO	-20,4290	-47,8340
	02/08/2024 15:33:43	SP - GUARÁ - Próx. Rodovia Anhanguera	Veículo na Chuva		Status	0	NÃO	-20,4290	-47,8340
	02/08/2024 15:33:43	SP - GUARÁ - Próx. Rodovia Anhanguera	Ignição ligada		Evento	0	NÃO	-20,4290	-47,8340
	02/08/2024 15:33:39	SP - GUARÁ - Próx. Rodovia Anhanguera	O veículo está bloqueado		Status	0	NÃO	-20,4290	-47,8340
	02/08/2024 15:31:39	SP - GUARÁ - Próx. Rodovia Anhanguera	O veículo está bloqueado		Status	0	NÃO	-20,4290	-47,8340
	02/08/2024 15:29:39	SP - GUARÁ - Próx. Rodovia Anhanguera	O veículo está bloqueado		Status	0	NÃO	-20,4290	-47,8340
	02/08/2024 15:27:39	SP - GUARÁ - Próx. Rodovia Anhanguera	O veículo está bloqueado		Status	0	NÃO	-20,4290	-47,8340
	02/08/2024 15:25:39	SP - GUARÁ - Próx. Rodovia Anhanguera	O veículo está bloqueado		Status	0	NÃO	-20,4290	-47,8340
	02/08/2024 15:23:39	SP - GUARÁ - Próx. Rodovia Anhanguera	O veículo está bloqueado		Status	0	NÃO	-20,4290	-47,8340
	02/08/2024 15:23:39	SP - GUARÁ - Próx. Rodovia Anhanguera	Entrada em Área de Controle 'SP+MG+Rio - Raio 400Km'		Alerta de Software	0	NÃO	-20,4290	-47,8340
	02/08/2024 15:21:39	SP - GUARÁ - Próx. Rodovia Anhanguera	O veículo está bloqueado		Status	0	NÃO	-20,4290	-47,8340
	02/08/2024 15:19:39	SP - GUARÁ - Próx. Rodovia Anhanguera	O veículo está bloqueado		Status	0	NÃO	-20,4290	-47,8340
	02/08/2024 15:17:39	SP - GUARÁ - Próx. Rodovia Anhanguera	O veículo está bloqueado		Status	0	NÃO	-20,4290	-47,8340
	02/08/2024 15:15:39	SP - GUARÁ - Próx. Rodovia Anhanguera	O veículo está bloqueado		Status	0	NÃO	-20,4290	-47,8340
	02/08/2024 15:15:39	SP - GUARÁ - Próx. Rodovia Anhanguera	Entrada em Área de Controle 'SP+MG+Rio - Raio 400Km'		Alerta de Software	0	NÃO	-20,4290	-47,8340
	02/08/2024 15:13:39	SP - GUARÁ - Próx. Rodovia Anhanguera	O veículo está bloqueado		Status	0	NÃO	-20,4290	-47,8340
	02/08/2024 15:11:39	SP - GUARÁ - Próx. Rodovia Anhanguera	O veículo está bloqueado		Status	0	NÃO	-20,4290	-47,8340
	02/08/2024 15:09:39	SP - GUARÁ - Próx. Rodovia Anhanguera	O veículo está bloqueado		Status	0	NÃO	-20,4290	-47,8340
	02/08/2024 15:07:39	SP - GUARÁ - Próx. Rodovia Anhanguera	O veículo está bloqueado		Status	0	NÃO	-20,4290	-47,8340
	02/08/2024 15:05:39	SP - GUARÁ - Próx. Rodovia Anhanguera	O veículo está bloqueado		Status	0	NÃO	-20,4290	-47,8340
	02/08/2024 15:05:39	SP - GUARÁ - Próx. Rodovia Anhanguera	Entrada em Área de Controle 'SP+MG+Rio - Raio 400Km'		Alerta de Software	0	NÃO	-20,4290	-47,8340
	02/08/2024 15:03:39	SP - GUARÁ - Próx. Rodovia Anhanguera	O veículo está bloqueado		Status	0	NÃO	-20,4290	-47,8340
	02/08/2024 15:01:39	SP - GUARÁ - Próx. Rodovia Anhanguera	O veículo está bloqueado		Status	0	NÃO	-20,4290	-47,8340
	02/08/2024 14:59:39	SP - GUARÁ - Próx. Rodovia Anhanguera	O veículo está bloqueado		Status	0	NÃO	-20,4290	-47,8340

RELATÓRIO ANALÍTICO POR VEÍCULO






































Período: 01/08/2024 00:00:00 à 08/08/2024 00:00:00

Identificador: QEM8148 LUIZ FH 2019

Placa: QEM8148

- Legenda:**
-  Mensagens enviadas do Veículo (Veículo -> Central)
 -  Mensagens enviadas do Veículo (Controle de Jornada Cliente)
 -  Mensagens enviadas da Central (Central -> Veículo)



Sentido:	Data e Hora:	Localização:	Mensagem:	Modo Emergência	Tipo Mensagem:	Vel. (Km/h)	Log ?	Latitude	Longitude
	02/08/2024 14:57:39	SP - GUARÁ - Próx. Rodovia Anhanguera	O veículo está bloqueado		Status	0	NÃO	-20,4290	-47,8340
	02/08/2024 14:55:39	SP - GUARÁ - Próx. Rodovia Anhanguera	O veículo está bloqueado		Status	0	NÃO	-20,4290	-47,8340
	02/08/2024 14:53:39	SP - GUARÁ - Próx. Rodovia Anhanguera	O veículo está bloqueado		Status	0	NÃO	-20,4290	-47,8340
	02/08/2024 14:51:39	SP - GUARÁ - Próx. Rodovia Anhanguera	O veículo está bloqueado		Status	0	NÃO	-20,4290	-47,8340
	02/08/2024 14:49:39	SP - GUARÁ - Próx. Rodovia Anhanguera	O veículo está bloqueado		Status	0	NÃO	-20,4290	-47,8340
	02/08/2024 14:47:39	SP - GUARÁ - Próx. Rodovia Anhanguera	O veículo está bloqueado		Status	0	NÃO	-20,4290	-47,8340
	02/08/2024 14:46:13	SP - GUARÁ - Próx. Rodovia Anhanguera	Ignição desligada		Evento	0	NÃO	-20,4290	-47,8340
	02/08/2024 14:46:13	SP - GUARÁ - Próx. Rodovia Anhanguera	O veículo está bloqueado		Status	0	NÃO	-20,4290	-47,8340
	02/08/2024 14:45:53	SP - GUARÁ - Próx. Rodovia Anhanguera	O veículo está bloqueado		Status	0	NÃO	-20,4290	-47,8340
	02/08/2024 14:45:53	SP - GUARÁ - Próx. Rodovia Anhanguera	Ignição ligada		Evento	0	NÃO	-20,4290	-47,8340
	02/08/2024 14:45:39	SP - GUARÁ - Próx. Rodovia Anhanguera	O veículo está bloqueado		Status	0	NÃO	-20,4290	-47,8340
	02/08/2024 14:43:39	SP - GUARÁ - Próx. Rodovia Anhanguera	O veículo está bloqueado		Status	0	NÃO	-20,4290	-47,8340
	02/08/2024 14:41:39	SP - GUARÁ - Próx. Rodovia Anhanguera	O veículo está bloqueado		Status	0	NÃO	-20,4290	-47,8340
	02/08/2024 14:39:39	SP - GUARÁ - Próx. Rodovia Anhanguera	O veículo está bloqueado		Status	0	NÃO	-20,4290	-47,8340
	02/08/2024 14:37:42	MENSAGEM ENVIADA PELA CENTRAL Enviada por: integração	Desligar Sirene		Comando		-		
	02/08/2024 14:37:39	SP - GUARÁ - Próx. Rodovia Anhanguera	O veículo está bloqueado		Status	0	NÃO	-20,4290	-47,8340
	02/08/2024 14:37:39	SP - GUARÁ - Próx. Rodovia Anhanguera	A sirene está ligada		Status	0	NÃO	-20,4290	-47,8340
	02/08/2024 14:37:39	SP - GUARÁ - Próx. Rodovia Anhanguera	A sirene está ligada		Alerta de Software	0	NÃO	-20,4290	-47,8340
	02/08/2024 14:35:39	SP - GUARÁ - Próx. Rodovia Anhanguera	A sirene está ligada		Alerta de Software	0	NÃO	-20,4290	-47,8340
	02/08/2024 14:35:39	SP - GUARÁ - Próx. Rodovia Anhanguera	Entrada em Área de Controle 'SP+MG+Rio - Raio 400Km'		Alerta de Software	0	NÃO	-20,4290	-47,8340
	02/08/2024 14:35:39	SP - GUARÁ - Próx. Rodovia Anhanguera	A sirene está ligada		Status	0	NÃO	-20,4290	-47,8340
	02/08/2024 14:35:39	SP - GUARÁ - Próx. Rodovia Anhanguera	O veículo está bloqueado		Status	0	NÃO	-20,4290	-47,8340
	02/08/2024 14:33:39	SP - GUARÁ - Próx. Rodovia Anhanguera	O veículo está bloqueado		Status	0	NÃO	-20,4290	-47,8340
	02/08/2024 14:33:39	SP - GUARÁ - Próx. Rodovia Anhanguera	A sirene está ligada		Status	0	NÃO	-20,4290	-47,8340
	02/08/2024 14:33:39	SP - GUARÁ - Próx. Rodovia Anhanguera	A sirene está ligada		Alerta de Software	0	NÃO	-20,4290	-47,8340
	02/08/2024 14:31:39	SP - GUARÁ - Próx. Rodovia Anhanguera	A sirene está ligada		Alerta de Software	0	NÃO	-20,4290	-47,8340
	02/08/2024 14:31:39	SP - GUARÁ - Próx. Rodovia Anhanguera	A sirene está ligada		Status	0	NÃO	-20,4290	-47,8340
	02/08/2024 14:31:39	SP - GUARÁ - Próx. Rodovia Anhanguera	O veículo está bloqueado		Status	0	NÃO	-20,4290	-47,8340
	02/08/2024 14:29:39	SP - GUARÁ - Próx. Rodovia Anhanguera	O veículo está bloqueado		Status	0	NÃO	-20,4290	-47,8340
	02/08/2024 14:29:39	SP - GUARÁ - Próx. Rodovia Anhanguera	A sirene está ligada		Status	0	NÃO	-20,4290	-47,8340
	02/08/2024 14:29:39	SP - GUARÁ - Próx. Rodovia Anhanguera	A sirene está ligada		Alerta de Software	0	NÃO	-20,4290	-47,8340
	02/08/2024 14:27:39	SP - GUARÁ - Próx. Rodovia Anhanguera	A sirene está ligada		Alerta de Software	0	NÃO	-20,4290	-47,8340
	02/08/2024 14:27:39	SP - GUARÁ - Próx. Rodovia Anhanguera	A sirene está ligada		Status	0	NÃO	-20,4290	-47,8340
	02/08/2024 14:27:39	SP - GUARÁ - Próx. Rodovia Anhanguera	O veículo está bloqueado		Status	0	NÃO	-20,4290	-47,8340
	02/08/2024 14:25:39	SP - GUARÁ - Próx. Rodovia Anhanguera	O veículo está bloqueado		Status	0	NÃO	-20,4290	-47,8340
	02/08/2024 14:25:39	SP - GUARÁ - Próx. Rodovia Anhanguera	A sirene está ligada		Status	0	NÃO	-20,4290	-47,8340
	02/08/2024 14:25:39	SP - GUARÁ - Próx. Rodovia Anhanguera	A sirene está ligada		Alerta de Software	0	NÃO	-20,4290	-47,8340

RELATÓRIO ANALÍTICO POR VEÍCULO






































Período: 01/08/2024 00:00:00 à 08/08/2024 00:00:00

Identificador: QEM8148 LUIZ FH 2019

Placa: QEM8148

- Legenda:**
-  Mensagens enviadas do Veículo (Veículo -> Central)
 -  Mensagens enviadas do Veículo (Controle de Jornada Cliente)
 -  Mensagens enviadas da Central (Central -> Veículo)



Sentido:	Data e Hora:	Localização:	Mensagem:	Modo Emergência	Tipo Mensagem:	Vel. (Km/h)	Log ?	Latitude	Longitude
	02/08/2024 14:23:39	SP - GUARÁ - Próx. Rodovia Anhanguera	A sirene está ligada		Alerta de Software	0	NÃO	-20,4290	-47,8340
	02/08/2024 14:23:39	SP - GUARÁ - Próx. Rodovia Anhanguera	A sirene está ligada		Status	0	NÃO	-20,4290	-47,8340
	02/08/2024 14:23:39	SP - GUARÁ - Próx. Rodovia Anhanguera	O veículo está bloqueado		Status	0	NÃO	-20,4290	-47,8340
	02/08/2024 14:21:39	SP - GUARÁ - Próx. Rodovia Anhanguera	O veículo está bloqueado		Status	0	NÃO	-20,4290	-47,8340
	02/08/2024 14:21:39	SP - GUARÁ - Próx. Rodovia Anhanguera	A sirene está ligada		Status	0	NÃO	-20,4290	-47,8340
	02/08/2024 14:21:39	SP - GUARÁ - Próx. Rodovia Anhanguera	A sirene está ligada		Alerta de Software	0	NÃO	-20,4290	-47,8340
	02/08/2024 14:19:39	SP - GUARÁ - Próx. Rodovia Anhanguera	A sirene está ligada		Alerta de Software	0	NÃO	-20,4290	-47,8340
	02/08/2024 14:19:39	SP - GUARÁ - Próx. Rodovia Anhanguera	A sirene está ligada		Status	0	NÃO	-20,4290	-47,8340
	02/08/2024 14:19:39	SP - GUARÁ - Próx. Rodovia Anhanguera	O veículo está bloqueado		Status	0	NÃO	-20,4290	-47,8340
	02/08/2024 14:17:39	SP - GUARÁ - Próx. Rodovia Anhanguera	O veículo está bloqueado		Status	0	NÃO	-20,4290	-47,8339
	02/08/2024 14:17:39	SP - GUARÁ - Próx. Rodovia Anhanguera	A sirene está ligada		Status	0	NÃO	-20,4290	-47,8339
	02/08/2024 14:17:39	SP - GUARÁ - Próx. Rodovia Anhanguera	A sirene está ligada		Alerta de Software	0	NÃO	-20,4290	-47,8339
	02/08/2024 14:15:39	SP - GUARÁ - Próx. Rodovia Anhanguera	A sirene está ligada		Alerta de Software	0	NÃO	-20,4290	-47,8339
	02/08/2024 14:15:39	SP - GUARÁ - Próx. Rodovia Anhanguera	A sirene está ligada		Status	0	NÃO	-20,4290	-47,8339
	02/08/2024 14:15:39	SP - GUARÁ - Próx. Rodovia Anhanguera	O veículo está bloqueado		Status	0	NÃO	-20,4290	-47,8339
	02/08/2024 14:13:39	SP - GUARÁ - Próx. Rodovia Anhanguera	O veículo está bloqueado		Status	0	NÃO	-20,4290	-47,8339
	02/08/2024 14:13:39	SP - GUARÁ - Próx. Rodovia Anhanguera	A sirene está ligada		Status	0	NÃO	-20,4290	-47,8339
	02/08/2024 14:13:39	SP - GUARÁ - Próx. Rodovia Anhanguera	A sirene está ligada		Alerta de Software	0	NÃO	-20,4290	-47,8339
	02/08/2024 14:11:39	SP - GUARÁ - Próx. Rodovia Anhanguera	A sirene está ligada		Alerta de Software	0	NÃO	-20,4290	-47,8339
	02/08/2024 14:11:39	SP - GUARÁ - Próx. Rodovia Anhanguera	A sirene está ligada		Status	0	NÃO	-20,4290	-47,8339
	02/08/2024 14:11:39	SP - GUARÁ - Próx. Rodovia Anhanguera	O veículo está bloqueado		Status	0	NÃO	-20,4290	-47,8339
	02/08/2024 14:09:39	SP - GUARÁ - Próx. Rodovia Anhanguera	O veículo está bloqueado		Status	0	NÃO	-20,4290	-47,8339
	02/08/2024 14:09:39	SP - GUARÁ - Próx. Rodovia Anhanguera	A sirene está ligada		Status	0	NÃO	-20,4290	-47,8339
	02/08/2024 14:09:39	SP - GUARÁ - Próx. Rodovia Anhanguera	A sirene está ligada		Alerta de Software	0	NÃO	-20,4290	-47,8339
	02/08/2024 14:07:39	SP - GUARÁ - Próx. Rodovia Anhanguera	A sirene está ligada		Alerta de Software	0	NÃO	-20,4290	-47,8339
	02/08/2024 14:07:39	SP - GUARÁ - Próx. Rodovia Anhanguera	A sirene está ligada		Status	0	NÃO	-20,4290	-47,8339
	02/08/2024 14:07:39	SP - GUARÁ - Próx. Rodovia Anhanguera	O veículo está bloqueado		Status	0	NÃO	-20,4290	-47,8339
	02/08/2024 14:05:39	SP - GUARÁ - Próx. Rodovia Anhanguera	O veículo está bloqueado		Status	0	NÃO	-20,4290	-47,8339
	02/08/2024 14:05:39	SP - GUARÁ - Próx. Rodovia Anhanguera	A sirene está ligada		Status	0	NÃO	-20,4290	-47,8339
	02/08/2024 14:05:39	SP - GUARÁ - Próx. Rodovia Anhanguera	A sirene está ligada		Alerta de Software	0	NÃO	-20,4290	-47,8339
	02/08/2024 14:03:39	SP - GUARÁ - Próx. Rodovia Anhanguera	A sirene está ligada		Alerta de Software	0	NÃO	-20,4290	-47,8339
	02/08/2024 14:03:39	SP - GUARÁ - Próx. Rodovia Anhanguera	Entrada em Área de Controle 'SP+MG+Rio - Raio 400Km'		Alerta de Software	0	NÃO	-20,4290	-47,8339
	02/08/2024 14:03:39	SP - GUARÁ - Próx. Rodovia Anhanguera	A sirene está ligada		Status	0	NÃO	-20,4290	-47,8339
	02/08/2024 14:03:39	SP - GUARÁ - Próx. Rodovia Anhanguera	O veículo está bloqueado		Status	0	NÃO	-20,4290	-47,8339
	02/08/2024 14:01:39	SP - GUARÁ - Próx. Rodovia Anhanguera	O veículo está bloqueado		Status	0	NÃO	-20,4290	-47,8339
	02/08/2024 14:01:39	SP - GUARÁ - Próx. Rodovia Anhanguera	A sirene está ligada		Status	0	NÃO	-20,4290	-47,8339
	02/08/2024 14:01:39	SP - GUARÁ - Próx. Rodovia Anhanguera	A sirene está ligada		Alerta de Software	0	NÃO	-20,4290	-47,8339

RELATÓRIO ANALÍTICO POR VEÍCULO




































Período: 01/08/2024 00:00:00 à 08/08/2024 00:00:00

Identificador: QEM8148 LUIZ FH 2019

Placa: QEM8148

- Legenda:**
-  Mensagens enviadas do Veículo (Veículo -> Central)
 -  Mensagens enviadas do Veículo (Controle de Jornada Cliente)
 -  Mensagens enviadas da Central (Central -> Veículo)






Sentido:	Data e Hora:	Localização:	Mensagem:	Modo Emergência	Tipo Mensagem:	Vel. (Km/h)	Log ?	Latitude	Longitude
	02/08/2024 13:59:39	SP - GUARÁ - Próx. Rodovia Anhanguera	A sirene está ligada		Alerta de Software	0	NÃO	-20,4289	-47,8339
	02/08/2024 13:59:39	SP - GUARÁ - Próx. Rodovia Anhanguera	A sirene está ligada		Status	0	NÃO	-20,4289	-47,8339
	02/08/2024 13:59:39	SP - GUARÁ - Próx. Rodovia Anhanguera	O veículo está bloqueado		Status	0	NÃO	-20,4289	-47,8339
	02/08/2024 13:58:51	MENSAGEM ENVIADA PELA CENTRAL Enviada por: integração	Temporizador 10-10 / 1 hora(s)		Comando		-		
	02/08/2024 13:57:39	SP - GUARÁ - Próx. Rodovia Anhanguera	O veículo está bloqueado		Status	0	NÃO	-20,4289	-47,8339
	02/08/2024 13:57:39	SP - GUARÁ - Próx. Rodovia Anhanguera	A sirene está ligada		Status	0	NÃO	-20,4289	-47,8339
	02/08/2024 13:57:39	SP - GUARÁ - Próx. Rodovia Anhanguera	A sirene está ligada		Alerta de Software	0	NÃO	-20,4289	-47,8339
	02/08/2024 13:55:39	SP - GUARÁ - Próx. Rodovia Anhanguera	A sirene está ligada		Alerta de Software	0	NÃO	-20,4289	-47,8339
	02/08/2024 13:55:39	SP - GUARÁ - Próx. Rodovia Anhanguera	A sirene está ligada		Status	0	NÃO	-20,4289	-47,8339
	02/08/2024 13:55:39	SP - GUARÁ - Próx. Rodovia Anhanguera	O veículo está bloqueado		Status	0	NÃO	-20,4289	-47,8339
	02/08/2024 13:53:39	SP - GUARÁ - Próx. Rodovia Anhanguera	O veículo está bloqueado		Status	0	NÃO	-20,4289	-47,8339
	02/08/2024 13:53:39	SP - GUARÁ - Próx. Rodovia Anhanguera	A sirene está ligada		Status	0	NÃO	-20,4289	-47,8339
	02/08/2024 13:53:39	SP - GUARÁ - Próx. Rodovia Anhanguera	A sirene está ligada		Alerta de Software	0	NÃO	-20,4289	-47,8339
	02/08/2024 13:51:39	SP - GUARÁ - Próx. Rodovia Anhanguera	A sirene está ligada		Alerta de Software	0	NÃO	-20,4289	-47,8339
	02/08/2024 13:51:39	SP - GUARÁ - Próx. Rodovia Anhanguera	A sirene está ligada		Status	0	NÃO	-20,4289	-47,8339
	02/08/2024 13:51:39	SP - GUARÁ - Próx. Rodovia Anhanguera	O veículo está bloqueado		Status	0	NÃO	-20,4289	-47,8339
	02/08/2024 13:49:39	SP - GUARÁ - Próx. Rodovia Anhanguera	O veículo está bloqueado		Status	0	NÃO	-20,4289	-47,8339
	02/08/2024 13:49:39	SP - GUARÁ - Próx. Rodovia Anhanguera	A sirene está ligada		Status	0	NÃO	-20,4289	-47,8339
	02/08/2024 13:49:39	SP - GUARÁ - Próx. Rodovia Anhanguera	A sirene está ligada		Alerta de Software	0	NÃO	-20,4289	-47,8339
	02/08/2024 13:48:24	MENSAGEM ENVIADA PELA CENTRAL Enviada por: integração	MENSAGEM IIVRE:VEICULO SERA BLOQUEADO		Macro		-		
	02/08/2024 13:48:24	MENSAGEM ENVIADA PELA CENTRAL Enviada por: integração	Ligar Bloqueio		Comando		-		
	02/08/2024 13:48:22	MENSAGEM ENVIADA PELA CENTRAL Enviada por: integração	MENSAGEM IIVRE:VEICULO BLOQUEADO		Macro		-		
	02/08/2024 13:48:07	MENSAGEM ENVIADA PELA CENTRAL Enviada por: integração	Ligar Sirene		Comando		-		
	02/08/2024 13:47:39	SP - GUARÁ - Próx. Rodovia Anhanguera	O veículo está bloqueado		Status	0	NÃO	-20,4289	-47,8339
	02/08/2024 13:47:08	SP - GUARÁ - Próx. Rodovia Anhanguera	Tempo de veículo parado excedido		Evento	0	NÃO	-20,4289	-47,8339
	02/08/2024 13:47:08	SP - GUARÁ - Próx. Rodovia Anhanguera	O veículo está bloqueado		Status	0	NÃO	-20,4289	-47,8339
	02/08/2024 13:45:39	SP - GUARÁ - Próx. Rodovia Anhanguera	Entrada em Área de Controle 'SP+MG+Rio - Raio 400Km'		Alerta de Software	0	NÃO	-20,4289	-47,8339
	02/08/2024 13:42:16	MENSAGEM ENVIADA PELA CENTRAL Enviada por: integração	Temporizador 05-05 / 1 hora(s)		Comando		-		
	02/08/2024 13:42:07	MENSAGEM ENVIADA PELA CENTRAL Enviada por: integração	MENSAGEM IIVRE:REINICIO?		Macro		-		
	02/08/2024 13:39:39	SP - GUARÁ - Próx. Rodovia Anhanguera	Entrada em Área de Controle 'SP+MG+Rio - Raio 400Km'		Alerta de Software	0	NÃO	-20,4289	-47,8340
	02/08/2024 12:47:33	SP - GUARÁ - Próx. Rodovia Anhanguera	Ignição desligada		Evento	0	NÃO	-20,4290	-47,8340
	02/08/2024 12:45:39	SP - GUARÁ - Próx. Rodovia Anhanguera	Ignição ligada		Status	0	NÃO	-20,4296	-47,8346
	02/08/2024 12:45:05	SP - GUARÁ - Próx. Rodovia Anhanguera	Ignição ligada		Evento	0	NÃO	-20,4296	-47,8346
	02/08/2024 12:29:39	SP - GUARÁ - Próx. Rodovia Anhanguera	Entrada em Área de Controle 'SP+MG+Rio - Raio 400Km'		Alerta de Software	0	NÃO	-20,4296	-47,8346
	02/08/2024 12:03:54	SP - GUARÁ - Próx. Rodovia Anhanguera	Ignição desligada		Evento	0	NÃO	-20,4297	-47,8345

RELATÓRIO ANALÍTICO POR VEÍCULO




































Período: 01/08/2024 00:00:00 à 08/08/2024 00:00:00

Identificador: QEM8148 LUIZ FH 2019

Placa: QEM8148

- Legenda:**
-  Mensagens enviadas do Veículo (Veículo -> Central)
 -  Mensagens enviadas do Veículo (Controle de Jornada Cliente)
 -  Mensagens enviadas da Central (Central -> Veículo)






Sentido:	Data e Hora:	Localização:	Mensagem:	Modo Emergência	Tipo Mensagem:	Vel. (Km/h)	Log ?	Latitude	Longitude
	02/08/2024 12:03:39	SP - GUARÁ - Próx. Rodovia Anhanguera	Ignição ligada		Status	0	NÃO	-20,4297	-47,8345
	02/08/2024 12:01:39	SP - GUARÁ - Próx. Rodovia Anhanguera	Ignição ligada		Status	0	NÃO	-20,4297	-47,8345
	02/08/2024 11:59:39	SP - GUARÁ - Próx. Rodovia Anhanguera	Ignição ligada		Status	0	NÃO	-20,4297	-47,8345
	02/08/2024 11:57:39	SP - GUARÁ - Próx. Rodovia Anhanguera	Ignição ligada		Status	0	NÃO	-20,4297	-47,8345
	02/08/2024 11:55:39	SP - GUARÁ - Próx. Rodovia Anhanguera	Ignição ligada		Status	0	NÃO	-20,4297	-47,8345
	02/08/2024 11:53:39	SP - GUARÁ - Próx. Rodovia Anhanguera	Ignição ligada		Status	0	NÃO	-20,4297	-47,8345
	02/08/2024 11:51:39	SP - GUARÁ - Próx. Rodovia Anhanguera	Ignição ligada		Status	0	NÃO	-20,4298	-47,8345
	02/08/2024 11:51:20	SP - GUARÁ - Próx. Rodovia Anhanguera	04 PARADA PARA ABASTECIMENTO 04 PARADA PARA ABASTECIMENTO: POSTO:FRANGO ASSADO PREVISAO DE REINICIO HORA:12:07 ID MOTORISTA:5719		Macro		NÃO	-20,4298	-47,8345
	02/08/2024 11:49:39	SP - GUARÁ - Próx. Rodovia Anhanguera	Ignição ligada		Status	0	NÃO	-20,4298	-47,8344
	02/08/2024 11:47:39	SP - GUARÁ - Próx. Rodovia Anhanguera	Ignição ligada		Status	24	NÃO	-20,4264	-47,8328
	02/08/2024 11:45:39	SP - GUARÁ - Rodovia Anhanguera	Ignição ligada		Status	61	NÃO	-20,4335	-47,8347
	02/08/2024 11:43:39	SP - GUARÁ - Rodovia Anhanguera	Ignição ligada		Status	61	NÃO	-20,4518	-47,8354
	02/08/2024 11:41:39	SP - GUARÁ - Rodovia Anhanguera	Ignição ligada		Status	76	NÃO	-20,4694	-47,8392
	02/08/2024 11:39:39	SP - GUARÁ - Rodovia Anhanguera	Ignição ligada		Status	71	NÃO	-20,4902	-47,8438
	02/08/2024 11:37:39	SP - GUARÁ - Rodovia Anhanguera	Ignição ligada		Status	50	NÃO	-20,5087	-47,8370
	02/08/2024 11:35:39	SP - SÃO JOAQUIM DA BARRA - Rodovia Anhanguera	Ignição ligada		Status	55	NÃO	-20,5256	-47,8414
	02/08/2024 11:33:39	SP - SÃO JOAQUIM DA BARRA - Rodovia Anhanguera	Ignição ligada		Status	55	NÃO	-20,5415	-47,8532
	02/08/2024 11:31:39	SP - SÃO JOAQUIM DA BARRA - Via Anhanguera	Ignição ligada		Status	64	NÃO	-20,5566	-47,8631
	02/08/2024 11:29:39	SP - SÃO JOAQUIM DA BARRA - Via Anhanguera	Ignição ligada		Status	55	NÃO	-20,5719	-47,8709
	02/08/2024 11:29:39	SP - SÃO JOAQUIM DA BARRA - Via Anhanguera	Entrada em Área de Controle 'SP+MG+Rio - Raio 400Km'		Alerta de Software	55	NÃO	-20,5719	-47,8709
	02/08/2024 11:27:39	SP - SÃO JOAQUIM DA BARRA - Via Anhanguera	Ignição ligada		Status	76	NÃO	-20,5889	-47,8796
	02/08/2024 11:25:39	SP - SÃO JOAQUIM DA BARRA - Rodovia Anhanguera	Ignição ligada		Status	78	NÃO	-20,6105	-47,8841
	02/08/2024 11:23:39	SP - SÃO JOAQUIM DA BARRA - Rodovia Anhanguera	Ignição ligada		Status	76	NÃO	-20,6340	-47,8817
	02/08/2024 11:21:39	SP - ORLÂNDIA - Rodovia Anhanguera	Ignição ligada		Status	67	NÃO	-20,6544	-47,8803
	02/08/2024 11:21:30	SP - ORLÂNDIA - Rodovia Anhanguera			Posição Normal	68	NÃO	-20,6559	-47,8805
	02/08/2024 11:19:39	SP - ORLÂNDIA - Rodovia Anhanguera	Ignição ligada		Status	41	NÃO	-20,6723	-47,8843
	02/08/2024 11:17:39	SP - ORLÂNDIA - Rodovia Anhanguera	Ignição ligada		Status	46	NÃO	-20,6878	-47,8881
	02/08/2024 11:15:39	SP - ORLÂNDIA - Rodovia Anhanguera	Ignição ligada		Status	51	NÃO	-20,7055	-47,8922
	02/08/2024 11:13:39	SP - ORLÂNDIA - Rodovia Anhanguera	Ignição ligada		Status	28	NÃO	-20,7156	-47,8928
	02/08/2024 11:11:39	SP - ORLÂNDIA - Rodovia Anhanguera	Ignição ligada		Status	66	NÃO	-20,7265	-47,8935
	02/08/2024 11:09:39	SP - ORLÂNDIA - Rodovia Anhanguera	Ignição ligada		Status	55	NÃO	-20,7483	-47,8930
	02/08/2024 11:07:39	SP - ORLÂNDIA - Rodovia Anhanguera	Ignição ligada		Status	53	NÃO	-20,7638	-47,8920
	02/08/2024 11:07:31	SP - ORLÂNDIA - Rodovia Anhanguera			Posição Normal	52	NÃO	-20,7649	-47,8919
	02/08/2024 11:05:39	SP - SALES OLIVEIRA - Rodovia Anhanguera	Ignição ligada		Status	36	NÃO	-20,7775	-47,8910
	02/08/2024 11:03:39	SP - SALES OLIVEIRA - Rodovia Anhanguera	Ignição ligada		Status	61	NÃO	-20,7951	-47,8908

RELATÓRIO ANALÍTICO POR VEÍCULO





Período: 01/08/2024 00:00:00 à 08/08/2024 00:00:00

Identificador: QEM8148 LUIZ FH 2019

Placa: QEM8148

- Legenda:**
-  Mensagens enviadas do Veículo (Veículo -> Central)
 -  Mensagens enviadas do Veículo (Controle de Jornada Cliente)
 -  Mensagens enviadas da Central (Central -> Veículo)






Sentido:	Data e Hora:	Localização:	Mensagem:	Modo Emergência	Tipo Mensagem:	Vel. (Km/h)	Log ?	Latitude	Longitude
	02/08/2024 11:01:39	SP - SALES OLIVEIRA - Rodovia Anhanguera	Ignição ligada		Status	37	NÃO	-20,8103	-47,8921
	02/08/2024 10:59:41	SP - SALES OLIVEIRA - Rodovia Anhanguera			Posição Normal	75	NÃO	-20,8227	-47,8931
	02/08/2024 10:59:39	SP - SALES OLIVEIRA - Rodovia Anhanguera	Ignição ligada		Status	75	NÃO	-20,8229	-47,8931
	02/08/2024 10:57:39	SP - SALES OLIVEIRA - Rodovia Anhanguera	Ignição ligada		Status	52	NÃO	-20,8372	-47,8943
	02/08/2024 10:55:39	SP - SALES OLIVEIRA - Rodovia Anhanguera	Ignição ligada		Status	60	NÃO	-20,8543	-47,8957
	02/08/2024 10:55:39	SP - SALES OLIVEIRA - Rodovia Anhanguera	Entrada em Área de Controle 'SP+MG+Rio - Raio 400Km'		Alerta de Software	60	NÃO	-20,8543	-47,8957
	02/08/2024 10:53:39	SP - SALES OLIVEIRA - Rodovia Anhanguera	Ignição ligada		Status	79	NÃO	-20,8735	-47,8973
	02/08/2024 10:51:39	SP - SALES OLIVEIRA - Rodovia Anhanguera	Ignição ligada		Status	75	NÃO	-20,8954	-47,8938
	02/08/2024 10:49:39	SP - JARDINÓPOLIS - Rodovia Anhanguera	Ignição ligada		Status	43	NÃO	-20,9137	-47,8882
	02/08/2024 10:47:39	SP - JARDINÓPOLIS - Rodovia Anhanguera	Ignição ligada		Status	76	NÃO	-20,9256	-47,8846
	02/08/2024 10:45:39	SP - JARDINÓPOLIS - Rodovia Anhanguera	Ignição ligada		Status	44	NÃO	-20,9419	-47,8795
	02/08/2024 10:43:39	SP - JARDINÓPOLIS - Rodovia Anhanguera	Ignição ligada		Status	56	NÃO	-20,9588	-47,8711
	02/08/2024 10:41:39	SP - JARDINÓPOLIS - Rodovia Anhanguera	Ignição ligada		Status	63	NÃO	-20,9787	-47,8611
	02/08/2024 10:39:39	SP - JARDINÓPOLIS - Rodovia Anhanguera	Ignição ligada		Status	33	NÃO	-20,9932	-47,8538
	02/08/2024 10:39:39	SP - JARDINÓPOLIS - Rodovia Anhanguera	Entrada em Área de Controle 'SP+MG+Rio - Raio 400Km'		Alerta de Software	33	NÃO	-20,9932	-47,8538
	02/08/2024 10:37:39	SP - JARDINÓPOLIS - Rodovia Anhanguera	Ignição ligada		Status	45	NÃO	-21,0049	-47,8480
	02/08/2024 10:35:39	SP - JARDINÓPOLIS - Rodovia Anhanguera	Ignição ligada		Status	68	NÃO	-21,0233	-47,8387
	02/08/2024 10:33:39	SP - JARDINÓPOLIS - Rodovia Anhanguera	Ignição ligada		Status	64	NÃO	-21,0429	-47,8289
	02/08/2024 10:33:25	SP - JARDINÓPOLIS - Rodovia Anhanguera			Posição Normal	61	NÃO	-21,0449	-47,8279
	02/08/2024 10:31:39	SP - JARDINÓPOLIS - Rodovia Anhanguera	Ignição ligada		Status	39	NÃO	-21,0590	-47,8204
	02/08/2024 10:29:39	SP - RIBEIRÃO PRETO - Rodovia Anhanguera	Ignição ligada		Status	76	NÃO	-21,0720	-47,8101
	02/08/2024 10:29:39	SP - RIBEIRÃO PRETO - Rodovia Anhanguera	Entrada em Área de Controle 'SP+MG+Rio - Raio 400Km'		Alerta de Software	76	NÃO	-21,0720	-47,8101
	02/08/2024 10:27:39	SP - RIBEIRÃO PRETO - Rodovia Anhanguera	Ignição ligada		Status	76	NÃO	-21,0910	-47,7957
	02/08/2024 10:25:39	SP - RIBEIRÃO PRETO - Rodovia Anhanguera	Ignição ligada		Status	78	NÃO	-21,1096	-47,7824
	02/08/2024 10:23:39	SP - RIBEIRÃO PRETO - Rodovia Anhanguera	Ignição ligada		Status	75	NÃO	-21,1284	-47,7688
	02/08/2024 10:21:39	SP - RIBEIRÃO PRETO - Rodovia Anhanguera	Ignição ligada		Status	79	NÃO	-21,1494	-47,7580
	02/08/2024 10:19:39	SP - RIBEIRÃO PRETO - Rodovia Anhanguera	Ignição ligada		Status	76	NÃO	-21,1718	-47,7564
	02/08/2024 10:17:39	SP - RIBEIRÃO PRETO - Rodovia Anhanguera	Ignição ligada		Status	74	NÃO	-21,1933	-47,7575
	02/08/2024 10:15:39	SP - RIBEIRÃO PRETO - Rodovia Anhanguera	Ignição ligada		Status	77	NÃO	-21,2162	-47,7587
	02/08/2024 10:13:57	SP - RIBEIRÃO PRETO - Rodovia Anhanguera			Posição Normal	72	NÃO	-21,2356	-47,7591
	02/08/2024 10:13:39	SP - RIBEIRÃO PRETO - Rodovia Anhanguera	Ignição ligada		Status	76	NÃO	-21,2389	-47,7584
	02/08/2024 10:11:39	SP - RIBEIRÃO PRETO - Rodovia Anhanguera	Ignição ligada		Status	75	NÃO	-21,2618	-47,7545
	02/08/2024 10:11:39	SP - RIBEIRÃO PRETO - Rodovia Anhanguera	Entrada em Área de Controle 'SP+MG+Rio - Raio 400Km'		Alerta de Software	75	NÃO	-21,2618	-47,7545
	02/08/2024 10:09:39	SP - CRAVINHOS - Rodovia Anhanguera	Ignição ligada		Status	76	NÃO	-21,2826	-47,7505
	02/08/2024 10:07:39	SP - CRAVINHOS - Rodovia Anhanguera	Ignição ligada		Status	60	NÃO	-21,3020	-47,7415
	02/08/2024 10:05:39	SP - CRAVINHOS - Rodovia Anhanguera	Ignição ligada		Status	65	NÃO	-21,3220	-47,7321
	02/08/2024 10:05:39	SP - CRAVINHOS - Rodovia Anhanguera	Entrada em Área de Controle 'SP+MG+Rio - Raio 400Km'		Alerta de Software	65	NÃO	-21,3220	-47,7321

RELATÓRIO ANALÍTICO POR VEÍCULO



















Período: 01/08/2024 00:00:00 à 08/08/2024 00:00:00

Identificador: QEM8148 LUIZ FH 2019

Placa: QEM8148

- Legenda:**
-  Mensagens enviadas do Veículo (Veículo -> Central)
 -  Mensagens enviadas do Veículo (Controle de Jornada Cliente)
 -  Mensagens enviadas da Central (Central -> Veículo)



Sentido:	Data e Hora:	Localização:	Mensagem:	Modo Emergência	Tipo Mensagem:	Vel. (Km/h)	Log ?	Latitude	Longitude
	02/08/2024 10:03:39	SP - CRAVINHOS - Rodovia Anhanguera	Ignição ligada		Status	50	NÃO	-21,3405	-47,7241
	02/08/2024 10:01:39	SP - CRAVINHOS - Rodovia Anhanguera	Ignição ligada		Status	29	NÃO	-21,3506	-47,7241
	02/08/2024 09:59:39	SP - CRAVINHOS - Rodovia Anhanguera	Ignição ligada		Status	42	NÃO	-21,3621	-47,7197
	02/08/2024 09:57:39	SP - CRAVINHOS - Rodovia Anhanguera	Ignição ligada		Status	36	NÃO	-21,3735	-47,7105
	02/08/2024 09:55:39	SP - CRAVINHOS - Rodovia Anhanguera	Ignição ligada		Status	25	NÃO	-21,3844	-47,7016
	02/08/2024 09:55:39	SP - CRAVINHOS - Rodovia Anhanguera	Entrada em Área de Controle 'SP+MG+Rio - Raio 400Km'		Alerta de Software	25	NÃO	-21,3844	-47,7016
	02/08/2024 09:53:39	SP - SÃO SIMÃO - Rodovia Anhanguera	Ignição ligada		Status	70	NÃO	-21,3928	-47,6936
	02/08/2024 09:51:39	SP - SÃO SIMÃO - Rodovia Anhanguera	Ignição ligada		Status	36	NÃO	-21,4013	-47,6748
	02/08/2024 09:49:39	SP - SÃO SIMÃO - Próx. Rodovia Anhanguera	Ignição ligada		Status	33	NÃO	-21,4143	-47,6638
	02/08/2024 09:49:39	SP - SÃO SIMÃO - Próx. Rodovia Anhanguera	Entrada em Área de Controle 'SP+MG+Rio - Raio 400Km'		Alerta de Software	33	NÃO	-21,4143	-47,6638
	02/08/2024 09:47:39	SP - SÃO SIMÃO - Rodovia Anhanguera	Ignição ligada		Status	30	NÃO	-21,4285	-47,6542
	02/08/2024 09:45:39	SP - SÃO SIMÃO - Rodovia Anhanguera	Ignição ligada		Status	78	NÃO	-21,4455	-47,6483
	02/08/2024 09:43:39	SP - SÃO SIMÃO - Próx. Rodovia Anhanguera	Ignição ligada		Status	13	NÃO	-21,4625	-47,6426
	02/08/2024 09:42:01	MENSAGEM ENVIADA PELA CENTRAL Enviada por: integração	Desligar Bloqueio		Comando		-		
	02/08/2024 09:42:00	MENSAGEM ENVIADA PELA CENTRAL Enviada por: integração	Habilitar sensor de violação de painel		Comando		-		
	02/08/2024 09:41:56	MENSAGEM ENVIADA PELA CENTRAL Enviada por: integração	Desabilitar Botão de Abertura de Trava de Baú		Comando		-		
	02/08/2024 09:41:56	MENSAGEM ENVIADA PELA CENTRAL Enviada por: integração	Habilitar sensor de porta do carona		Comando		-		
	02/08/2024 09:41:56	MENSAGEM ENVIADA PELA CENTRAL Enviada por: integração	Habilitar sensor de porta do motorista		Comando		-		
	02/08/2024 09:41:51	SP - SÃO SIMÃO - Próx. Rodovia Anhanguera	O veículo está bloqueado		Status	0	NÃO	-21,4633	-47,6423
	02/08/2024 09:41:51	SP - SÃO SIMÃO - Próx. Rodovia Anhanguera	Ignição ligada		Evento	0	NÃO	-21,4633	-47,6423
	02/08/2024 09:41:39	SP - SÃO SIMÃO - Próx. Rodovia Anhanguera	O veículo está bloqueado		Status	0	NÃO	-21,4633	-47,6423
	02/08/2024 09:41:20	SP - SÃO SIMÃO - Próx. Rodovia Anhanguera	11 REINICIO DE VIAGEM 11 REINICIO DE VIAGEM ID MOTORISTA:5719		Macro		NÃO	-21,4633	-47,6423
	02/08/2024 09:39:39	SP - SÃO SIMÃO - Próx. Rodovia Anhanguera	O veículo está bloqueado		Status	0	NÃO	-21,4633	-47,6423
	02/08/2024 09:37:39	SP - SÃO SIMÃO - Próx. Rodovia Anhanguera	O veículo está bloqueado		Status	0	NÃO	-21,4633	-47,6423
	02/08/2024 09:35:39	SP - SÃO SIMÃO - Próx. Rodovia Anhanguera	O veículo está bloqueado		Status	0	NÃO	-21,4633	-47,6423
	02/08/2024 09:33:39	SP - SÃO SIMÃO - Próx. Rodovia Anhanguera	O veículo está bloqueado		Status	0	NÃO	-21,4633	-47,6423
	02/08/2024 09:31:39	SP - SÃO SIMÃO - Próx. Rodovia Anhanguera	O veículo está bloqueado		Status	0	NÃO	-21,4633	-47,6423
	02/08/2024 09:29:39	SP - SÃO SIMÃO - Próx. Rodovia Anhanguera	O veículo está bloqueado		Status	0	NÃO	-21,4633	-47,6423
	02/08/2024 09:27:39	SP - SÃO SIMÃO - Próx. Rodovia Anhanguera	O veículo está bloqueado		Status	0	NÃO	-21,4633	-47,6423
	02/08/2024 09:25:39	SP - SÃO SIMÃO - Próx. Rodovia Anhanguera	O veículo está bloqueado		Status	0	NÃO	-21,4633	-47,6423
	02/08/2024 09:23:39	SP - SÃO SIMÃO - Próx. Rodovia Anhanguera	O veículo está bloqueado		Status	0	NÃO	-21,4633	-47,6423
	02/08/2024 09:22:03	MENSAGEM ENVIADA PELA CENTRAL Enviada por: integração	MENSAGEM IIVRE:VEICULO BLOQUEADO		Macro		-		
	02/08/2024 09:22:03	MENSAGEM ENVIADA PELA CENTRAL Enviada por: integração	Ligar Bloqueio		Comando		-		
	02/08/2024 09:21:39	SP - SÃO SIMÃO - Próx. Rodovia Anhanguera	O veículo está bloqueado		Status	0	NÃO	-21,4633	-47,6423

RELATÓRIO ANALÍTICO POR VEÍCULO





































Período: 01/08/2024 00:00:00 à 08/08/2024 00:00:00

Identificador: QEM8148 LUIZ FH 2019

Placa: QEM8148

- Legenda:**
-  Mensagens enviadas do Veículo (Veículo -> Central)
 -  Mensagens enviadas do Veículo (Controle de Jornada Cliente)
 -  Mensagens enviadas da Central (Central -> Veículo)






Sentido:	Data e Hora:	Localização:	Mensagem:	Modo Emergência	Tipo Mensagem:	Vel. (Km/h)	Log ?	Latitude	Longitude
	02/08/2024 09:20:31	SP - SÃO SIMÃO - Próx. Rodovia Anhanguera	37 PARADA HIGIENE 37 PARADA HIGIENE PREVISAO DE REINICIO: ID MOTORISTA:5719		Macro		NÃO	-21,4633	-47,6423
	02/08/2024 09:19:29	SP - SÃO SIMÃO - Próx. Rodovia Anhanguera	Ignição desligada		Evento	0	NÃO	-21,4633	-47,6423
	02/08/2024 09:17:39	SP - SÃO SIMÃO - Rodovia Anhanguera	Ignição ligada		Status	47	NÃO	-21,4712	-47,6403
	02/08/2024 09:17:39	SP - SÃO SIMÃO - Rodovia Anhanguera	Entrada em Área de Controle 'SP+MG+Rio - Raio 400Km'		Alerta de Software	47	NÃO	-21,4712	-47,6403
	02/08/2024 09:15:39	SP - SÃO SIMÃO - Rodovia Anhanguera	Ignição ligada		Status	52	NÃO	-21,4830	-47,6406
	02/08/2024 09:13:39	SP - SÃO SIMÃO - Rodovia Anhanguera	Ignição ligada		Status	75	NÃO	-21,5049	-47,6419
	02/08/2024 09:11:39	SP - SÃO SIMÃO - Rodovia Anhanguera	Ignição ligada		Status	76	NÃO	-21,5266	-47,6427
	02/08/2024 09:09:39	SP - SÃO SIMÃO - Rodovia Anhanguera	Ignição ligada		Status	63	NÃO	-21,5486	-47,6386
	02/08/2024 09:08:22	SP - SÃO SIMÃO - Rodovia Anhanguera			Posição Normal	55	NÃO	-21,5595	-47,6351
	02/08/2024 09:07:39	SP - SÃO SIMÃO - Rodovia Anhanguera	Ignição ligada		Status	44	NÃO	-21,5647	-47,6333
	02/08/2024 09:05:39	SP - SÃO SIMÃO - Rodovia Anhanguera	Ignição ligada		Status	74	NÃO	-21,5761	-47,6293
	02/08/2024 09:03:39	SP - SANTA RITA DO PASSA QUATRO - Rodovia Anhanguera	Ignição ligada		Status	71	NÃO	-21,5950	-47,6227
	02/08/2024 09:01:39	SP - SANTA RITA DO PASSA QUATRO - Rodovia Anhanguera	Ignição ligada		Status	60	NÃO	-21,6162	-47,6159
	02/08/2024 08:59:39	SP - SANTA RITA DO PASSA QUATRO - Rodovia Anhanguera	Ignição ligada		Status	70	NÃO	-21,6336	-47,6130
	02/08/2024 08:59:39	SP - SANTA RITA DO PASSA QUATRO - Rodovia Anhanguera	Entrada em Área de Controle 'SP+MG+Rio - Raio 400Km'		Alerta de Software	70	NÃO	-21,6336	-47,6130
	02/08/2024 08:57:39	SP - SANTA RITA DO PASSA QUATRO - Rodovia Anhanguera	Ignição ligada		Status	62	NÃO	-21,6547	-47,6095
	02/08/2024 08:55:39	SP - SANTA RITA DO PASSA QUATRO - Rodovia Anhanguera	Entrada em Área de Controle 'SP+MG+Rio - Raio 400Km'		Alerta de Software	53	NÃO	-21,6705	-47,6067
	02/08/2024 08:55:39	SP - SANTA RITA DO PASSA QUATRO - Rodovia Anhanguera	Ignição ligada		Status	53	NÃO	-21,6705	-47,6067
	02/08/2024 08:53:39	SP - SANTA RITA DO PASSA QUATRO - Rodovia Anhanguera	Ignição ligada		Status	62	NÃO	-21,6887	-47,6001
	02/08/2024 08:53:39	SP - SANTA RITA DO PASSA QUATRO - Rodovia Anhanguera	Entrada em Área de Controle 'SP+MG+Rio - Raio 400Km'		Alerta de Software	62	NÃO	-21,6887	-47,6001
	02/08/2024 08:51:39	SP - SANTA RITA DO PASSA QUATRO - Rodovia Anhanguera	Ignição ligada		Status	23	NÃO	-21,7005	-47,5958
	02/08/2024 08:49:39	SP - SANTA RITA DO PASSA QUATRO - Rodovia Anhanguera	Ignição ligada		Status	23	NÃO	-21,7069	-47,5935
	02/08/2024 08:49:39	SP - SANTA RITA DO PASSA QUATRO - Rodovia Anhanguera	Entrada em Área de Controle 'SP+MG+Rio - Raio 400Km'		Alerta de Software	23	NÃO	-21,7069	-47,5935
	02/08/2024 08:47:39	SP - SANTA RITA DO PASSA QUATRO - Rodovia Anhanguera	Ignição ligada		Status	25	NÃO	-21,7142	-47,5908
	02/08/2024 08:45:39	SP - SANTA RITA DO PASSA QUATRO - Rodovia Anhanguera	Ignição ligada		Status	29	NÃO	-21,7220	-47,5879
	02/08/2024 08:44:34	SP - SANTA RITA DO PASSA QUATRO - Rodovia Anhanguera			Posição Normal	40	NÃO	-21,7269	-47,5861
	02/08/2024 08:43:39	SP - SANTA RITA DO PASSA QUATRO - Rodovia Anhanguera	Ignição ligada		Status	77	NÃO	-21,7353	-47,5831
	02/08/2024 08:41:39	SP - SANTA RITA DO PASSA QUATRO - Rodovia Anhanguera	Ignição ligada		Status	74	NÃO	-21,7517	-47,5691
	02/08/2024 08:41:39	SP - SANTA RITA DO PASSA QUATRO - Rodovia Anhanguera	Entrada em Área de Controle 'SP+MG+Rio - Raio 400Km'		Alerta de Software	74	NÃO	-21,7517	-47,5691
	02/08/2024 08:39:39	SP - SANTA RITA DO PASSA QUATRO - Rodovia Anhanguera	Ignição ligada		Status	76	NÃO	-21,7628	-47,5550
	02/08/2024 08:37:39	SP - SANTA RITA DO PASSA QUATRO - Rodovia Anhanguera	Ignição ligada		Status	39	NÃO	-21,7758	-47,5384
	02/08/2024 08:35:39	SP - SANTA RITA DO PASSA QUATRO - Rodovia Anhanguera	Ignição ligada		Status	19	NÃO	-21,7829	-47,5293
	02/08/2024 08:33:39	SP - SANTA RITA DO PASSA QUATRO - Rodovia Anhanguera	Ignição ligada		Status	46	NÃO	-21,7882	-47,5225
	02/08/2024 08:31:39	SP - SANTA RITA DO PASSA QUATRO - Rodovia Anhanguera	Ignição ligada		Status	48	NÃO	-21,8000	-47,5075
	02/08/2024 08:29:39	SP - PORTO FERREIRA - Rodovia Anhanguera	Ignição ligada		Status	71	NÃO	-21,8155	-47,4974
	02/08/2024 08:27:39	SP - PORTO FERREIRA - Rodovia Anhanguera	Ignição ligada		Status	78	NÃO	-21,8377	-47,4951

RELATÓRIO ANALÍTICO POR VEÍCULO

























Período: 01/08/2024 00:00:00 à 08/08/2024 00:00:00

Identificador: QEM8148 LUIZ FH 2019

Placa: QEM8148

- Legenda:**
-  Mensagens enviadas do Veículo (Veículo -> Central)
 -  Mensagens enviadas do Veículo (Controle de Jornada Cliente)
 -  Mensagens enviadas da Central (Central -> Veículo)



Sentido:	Data e Hora:	Localização:	Mensagem:	Modo Emergência	Tipo Mensagem:	Vel. (Km/h)	Log ?	Latitude	Longitude
	02/08/2024 08:25:39	SP - PORTO FERREIRA - Rodovia Anhanguera	Ignição ligada		Status	63	NÃO	-21,8592	-47,4930
	02/08/2024 08:23:39	SP - PORTO FERREIRA - Rodovia Anhanguera	Ignição ligada		Status	75	NÃO	-21,8797	-47,4860
	02/08/2024 08:21:39	SP - PORTO FERREIRA - Rodovia Anhanguera	Ignição ligada		Status	69	NÃO	-21,8992	-47,4794
	02/08/2024 08:19:39	SP - PORTO FERREIRA - Rodovia Anhanguera	Ignição ligada		Status	52	NÃO	-21,9136	-47,4745
	02/08/2024 08:17:39	SP - PIRASSUNUNGA - Rodovia Anhanguera	Ignição ligada		Status	67	NÃO	-21,9332	-47,4678
	02/08/2024 08:15:39	SP - PIRASSUNUNGA - Rodovia Anhanguera	Ignição ligada		Status	62	NÃO	-21,9515	-47,4616
	02/08/2024 08:15:39	SP - PIRASSUNUNGA - Rodovia Anhanguera	Entrada em Área de Controle 'SP+MG+Rio - Raio 400Km'		Alerta de Software	62	NÃO	-21,9515	-47,4616
	02/08/2024 08:15:32	SP - PIRASSUNUNGA - Rodovia Anhanguera			Posição Normal	59	NÃO	-21,9526	-47,4612
	02/08/2024 08:13:39	SP - PIRASSUNUNGA - Rodovia Anhanguera	Ignição ligada		Status	78	NÃO	-21,9661	-47,4566
	02/08/2024 08:11:39	SP - PIRASSUNUNGA - Rodovia Anhanguera	Ignição ligada		Status	49	NÃO	-21,9832	-47,4508
	02/08/2024 08:11:39	SP - PIRASSUNUNGA - Rodovia Anhanguera	Entrada em Área de Controle 'SP+MG+Rio - Raio 400Km'		Alerta de Software	49	NÃO	-21,9832	-47,4508
	02/08/2024 08:09:39	SP - PIRASSUNUNGA - Rodovia Anhanguera	Ignição ligada		Status	77	NÃO	-22,0002	-47,4450
	02/08/2024 08:07:39	SP - PIRASSUNUNGA - Rodovia Anhanguera	Entrada em Área de Controle 'SP+MG+Rio - Raio 400Km'		Alerta de Software	62	NÃO	-22,0211	-47,4378
	02/08/2024 08:07:39	SP - PIRASSUNUNGA - Rodovia Anhanguera	Ignição ligada		Status	62	NÃO	-22,0211	-47,4378
	02/08/2024 08:05:39	SP - PIRASSUNUNGA - Próx. 206	Ignição ligada		Status	28	NÃO	-22,0373	-47,4316
	02/08/2024 08:05:39	SP - PIRASSUNUNGA - Próx. 206	Entrada em Área de Controle 'SP+MG+Rio - Raio 400Km'		Alerta de Software	28	NÃO	-22,0373	-47,4316
	02/08/2024 08:03:39	SP - PIRASSUNUNGA - Rodovia Deputado Ciro Albuquerque	Ignição ligada		Status	51	NÃO	-22,0304	-47,4154
	02/08/2024 08:01:39	SP - PIRASSUNUNGA - Rodovia Deputado Ciro Albuquerque	Ignição ligada		Status	64	NÃO	-22,0185	-47,4039
	02/08/2024 08:01:39	SP - PIRASSUNUNGA - Rodovia Deputado Ciro Albuquerque	Entrada em Área de Controle 'SP+MG+Rio - Raio 400Km'		Alerta de Software	64	NÃO	-22,0185	-47,4039
	02/08/2024 07:59:39	SP - PIRASSUNUNGA - Rodovia Deputado Ciro Albuquerque	Entrada em Área de Controle 'SP+MG+Rio - Raio 400Km'		Alerta de Software	71	NÃO	-22,0100	-47,3889
	02/08/2024 07:59:39	SP - PIRASSUNUNGA - Rodovia Deputado Ciro Albuquerque	Ignição ligada		Status	71	NÃO	-22,0100	-47,3889
	02/08/2024 07:57:38	SP - PIRASSUNUNGA - Rodovia Deputado Ciro Albuquerque	Ignição ligada		Status	76	NÃO	-22,0094	-47,3654
	02/08/2024 07:57:38	SP - PIRASSUNUNGA - Rodovia Deputado Ciro Albuquerque	Entrada em Área de Controle 'SP+MG+Rio - Raio 400Km'		Alerta de Software	76	NÃO	-22,0094	-47,3654
	02/08/2024 07:55:38	SP - PIRASSUNUNGA - Rodovia Deputado Ciro Albuquerque	Ignição ligada		Status	66	NÃO	-22,0086	-47,3412
	02/08/2024 07:54:25	SP - PIRASSUNUNGA - Rodovia Deputado Ciro Albuquerque			Posição Normal	62	NÃO	-22,0084	-47,3289
	02/08/2024 07:53:38	SP - PIRASSUNUNGA - Rodovia Deputado Ciro Albuquerque	Ignição ligada		Status	54	NÃO	-22,0082	-47,3212
	02/08/2024 07:51:38	SP - PIRASSUNUNGA - Rodovia Deputado Ciro Albuquerque	Ignição ligada		Status	77	NÃO	-22,0076	-47,2997
	02/08/2024 07:49:38	SP - PIRASSUNUNGA - Rodovia Deputado Ciro Albuquerque	Ignição ligada		Status	78	NÃO	-22,0079	-47,2761
	02/08/2024 07:49:38	SP - PIRASSUNUNGA - Rodovia Deputado Ciro Albuquerque	Entrada em Área de Controle 'SP+MG+Rio - Raio 400Km'		Alerta de Software	78	NÃO	-22,0079	-47,2761
	02/08/2024 07:47:38	SP - PIRASSUNUNGA - Rodovia Deputado Ciro Albuquerque	Ignição ligada		Status	73	NÃO	-22,0085	-47,2515
	02/08/2024 07:46:10	SP - PIRASSUNUNGA - Rodovia Deputado Ciro Albuquerque			Posição Normal	56	NÃO	-22,0090	-47,2345
	02/08/2024 07:45:38	SP - PIRASSUNUNGA - Rodovia Deputado Ciro Albuquerque	Ignição ligada		Status	47	NÃO	-22,0091	-47,2300
	02/08/2024 07:43:38	SP - PIRASSUNUNGA - Rodovia Deputado Ciro Albuquerque	Ignição ligada		Status	30	NÃO	-22,0093	-47,2197
	02/08/2024 07:41:38	SP - AGUAÍ - Rodovia Deputado Cyro Albuquerque	Entrada em Área de Controle 'SP+MG+Rio - Raio 400Km'		Alerta de Software	73	NÃO	-22,0099	-47,2006
	02/08/2024 07:41:38	SP - AGUAÍ - Rodovia Deputado Cyro Albuquerque	Ignição ligada		Status	73	NÃO	-22,0099	-47,2006
	02/08/2024 07:39:54	SP - AGUAÍ - Rodovia Deputado Cyro Albuquerque			Posição Normal	50	NÃO	-22,0104	-47,1813
	02/08/2024 07:39:54	SP - AGUAÍ - Rodovia Deputado Cyro Albuquerque	Entrada em Área de Controle 'SP+MG+Rio - Raio 400Km'		Alerta de Software	50	NÃO	-22,0104	-47,1813

RELATÓRIO ANALÍTICO POR VEÍCULO



































Período: 01/08/2024 00:00:00 à 08/08/2024 00:00:00

Identificador: QEM8148 LUIZ FH 2019

Placa: QEM8148

- Legenda:**
-  Mensagens enviadas do Veículo (Veículo -> Central)
 -  Mensagens enviadas do Veículo (Controle de Jornada Cliente)
 -  Mensagens enviadas da Central (Central -> Veículo)



Sentido:	Data e Hora:	Localização:	Mensagem:	Modo Emergência	Tipo Mensagem:	Vel. (Km/h)	Log ?	Latitude	Longitude
	02/08/2024 07:39:38	SP - AGUAÍ - Rodovia Deputado Cyro Albuquerque	Ignição ligada		Status	44	NÃO	-22,0104	-47,1792
	02/08/2024 07:37:38	SP - AGUAÍ - Próx. Rodovia Deputado Cyro Albuquerque	Ignição ligada		Status	78	NÃO	-22,0108	-47,1488
	02/08/2024 07:37:38	SP - AGUAÍ - Rodovia Deputado Cyro Albuquerque	Ignição ligada		Status	78	NÃO	-22,0109	-47,1489
	02/08/2024 07:34:38	SP - AGUAÍ - Rodovia Deputado Cyro Albuquerque	Ignição ligada		Status	77	SIM	-22,0136	-47,1249
	02/08/2024 07:32:38	SP - AGUAÍ - Próx. Rodovia Deputado Cyro Albuquerque	Ignição ligada		Status	73	NÃO	-22,0258	-47,0950
	02/08/2024 07:32:38	SP - AGUAÍ - Próx. Rodovia Deputado Cyro Albuquerque	Entrada em Área de Controle 'SP+MG+Rio - Raio 400Km'		Alerta de Software	73	NÃO	-22,0258	-47,0950
	02/08/2024 07:32:38	SP - AGUAÍ - Rodovia Deputado Cyro Albuquerque	Ignição ligada		Status	73	SIM	-22,0259	-47,0951
	02/08/2024 07:29:38	SP - AGUAÍ - Rodovia Deputado Cyro Albuquerque	Ignição ligada		Status	49	SIM	-22,0359	-47,0769
	02/08/2024 07:27:38	SP - AGUAÍ - Rodovia Deputado Cyro Albuquerque	Ignição ligada		Status	68	NÃO	-22,0402	-47,0559
	02/08/2024 07:25:38	SP - AGUAÍ - Rodovia Deputado Cyro Albuquerque	Entrada em Área de Controle 'SP+MG+Rio - Raio 400Km'		Alerta de Software	72	NÃO	-22,0446	-47,0336
	02/08/2024 07:25:38	SP - AGUAÍ - Rodovia Deputado Cyro Albuquerque	Ignição ligada		Status	72	NÃO	-22,0446	-47,0336
	02/08/2024 07:23:38	SP - AGUAÍ - Rodovia Deputado Cyro Albuquerque	Ignição ligada		Status	51	NÃO	-22,0489	-47,0119
	02/08/2024 07:23:38	SP - AGUAÍ - Rodovia Deputado Cyro Albuquerque	Entrada em Área de Controle 'SP+MG+Rio - Raio 400Km'		Alerta de Software	51	NÃO	-22,0489	-47,0119
	02/08/2024 07:21:38	SP - AGUAÍ - Rodovia Deputado Cyro Albuquerque	Ignição ligada		Status	23	NÃO	-22,0549	-47,0005
	02/08/2024 07:19:38	SP - AGUAÍ - Rodovia Deputado Cyro Albuquerque	Ignição ligada		Status	74	NÃO	-22,0628	-46,9885
	02/08/2024 07:17:38	SP - AGUAÍ - Rodovia Vereador Rubens Leme Asprino	Ignição ligada		Status	71	NÃO	-22,0685	-46,9730
	02/08/2024 07:15:38	SP - AGUAÍ - Rodovia Vereador Rubens Leme Asprino	Ignição ligada		Status	57	NÃO	-22,0581	-46,9541
	02/08/2024 07:13:38	SP - AGUAÍ - Rodovia Vereador Rubens Leme Asprino	Ignição ligada		Status	76	NÃO	-22,0486	-46,9372
	02/08/2024 07:11:38	SP - AGUAÍ - Rodovia Vereador Rubens Leme Asprino	Ignição ligada		Status	67	NÃO	-22,0371	-46,9168
	02/08/2024 07:11:38	SP - AGUAÍ - Rodovia Vereador Rubens Leme Asprino	Entrada em Área de Controle 'SP+MG+Rio - Raio 400Km'		Alerta de Software	67	NÃO	-22,0371	-46,9168
	02/08/2024 07:09:38	SP - AGUAÍ - Rodovia Vereador Rubens Leme Asprino	Ignição ligada		Status	75	NÃO	-22,0297	-46,8964
	02/08/2024 07:07:38	SP - SÃO JOÃO DA BOA VISTA - Rodovia Dom Tomás Vaquero	Ignição ligada		Status	33	NÃO	-22,0224	-46,8750
	02/08/2024 07:05:38	SP - SÃO JOÃO DA BOA VISTA - Rodovia Dom Tomás Vaquero	Ignição ligada		Status	51	NÃO	-22,0181	-46,8626
	02/08/2024 07:03:38	SP - SÃO JOÃO DA BOA VISTA - Rodovia Dom Tomás Vaquero	Ignição ligada		Status	34	NÃO	-22,0135	-46,8492
	02/08/2024 07:01:38	SP - SÃO JOÃO DA BOA VISTA - Rodovia Dom Tomás Vaquero	Ignição ligada		Status	77	NÃO	-22,0062	-46,8320
	02/08/2024 07:01:38	SP - SÃO JOÃO DA BOA VISTA - Rodovia Dom Tomás Vaquero	Entrada em Área de Controle 'SP+MG+Rio - Raio 400Km'		Alerta de Software	77	NÃO	-22,0062	-46,8320
	02/08/2024 06:59:38	SP - SÃO JOÃO DA BOA VISTA - Avenida Marginal I	Ignição ligada		Status	55	NÃO	-21,9965	-46,8110
	02/08/2024 06:57:38	SP - SÃO JOÃO DA BOA VISTA - Avenida Marginal I	Ignição ligada		Status	59	NÃO	-21,9919	-46,7939
	02/08/2024 06:55:38	SP - SÃO JOÃO DA BOA VISTA - Rodovia Governador Dr. Adhemar P. de Barros	Ignição ligada		Status	68	NÃO	-21,9786	-46,7824
	02/08/2024 06:53:38	SP - SÃO JOÃO DA BOA VISTA - Rodovia Governador Dr. Adhemar P. de Barros	Ignição ligada		Status	72	NÃO	-21,9767	-46,7602
	02/08/2024 06:53:38	SP - SÃO JOÃO DA BOA VISTA - Rodovia Governador Dr. Adhemar P. de Barros	Entrada em Área de Controle 'SP+MG+Rio - Raio 400Km'		Alerta de Software	72	NÃO	-21,9767	-46,7602
	02/08/2024 06:51:38	SP - SÃO JOÃO DA BOA VISTA - Rodovia Governador Dr. Adhemar P. de Barros	Ignição ligada		Status	63	NÃO	-21,9713	-46,7438
	02/08/2024 06:49:38	SP - SÃO JOÃO DA BOA VISTA - Próx. Rodovia Governador Dr. Adhemar P. de Barros	Ignição ligada		Status	74	NÃO	-21,9560	-46,7313
	02/08/2024 06:47:38	SP - ÁGUAS DA PRATA - Rua João Valente	Ignição ligada		Status	17	NÃO	-21,9481	-46,7197
	02/08/2024 06:45:38	SP - ÁGUAS DA PRATA - Rodovia Governador Dr. Adhemar P. de Barros	Ignição ligada		Status	29	NÃO	-21,9431	-46,7164
	02/08/2024 06:43:38	SP - ÁGUAS DA PRATA - Próx. Avenida Washington Luiz	Ignição ligada		Status	19	NÃO	-21,9369	-46,7163

RELATÓRIO ANALÍTICO POR VEÍCULO

































Período: 01/08/2024 00:00:00 à 08/08/2024 00:00:00

Identificador: QEM8148 LUIZ FH 2019

Placa: QEM8148

- Legenda:**
-  Mensagens enviadas do Veículo (Veículo -> Central)
 -  Mensagens enviadas do Veículo (Controle de Jornada Cliente)
 -  Mensagens enviadas da Central (Central -> Veículo)



Sentido:	Data e Hora:	Localização:	Mensagem:	Modo Emergência	Tipo Mensagem:	Vel. (Km/h)	Log ?	Latitude	Longitude
	02/08/2024 06:42:39	SP - ÁGUAS DA PRATA - Avenida Washington Luiz			Posição Normal	18	NÃO	-21,9340	-46,7161
	02/08/2024 06:41:38	SP - ÁGUAS DA PRATA - Rodovia Governador Dr. Adhemar P. de Barros	Ignição ligada		Status	52	NÃO	-21,9329	-46,7121
	02/08/2024 06:39:38	SP - ÁGUAS DA PRATA - Rodovia Governador Dr. Adhemar P. de Barros	Ignição ligada		Status	31	NÃO	-21,9312	-46,6963
	02/08/2024 06:39:38	SP - ÁGUAS DA PRATA - Rodovia Governador Dr. Adhemar P. de Barros	Ignição ligada		Status	31	NÃO	-21,9312	-46,6964
	02/08/2024 06:36:38	SP - ÁGUAS DA PRATA - Próx. Rodovia Governador Dr. Adhemar P. de Barros	Ignição ligada		Status	58	SIM	-21,9187	-46,6988
	02/08/2024 06:34:38	SP - ÁGUAS DA PRATA - Rodovia Governador Dr. Adhemar P. de Barros	Ignição ligada		Status	58	NÃO	-21,8937	-46,6968
	02/08/2024 06:34:38	SP - ÁGUAS DA PRATA - Rodovia Governador Dr. Adhemar P. de Barros	Ignição ligada		Status	58	SIM	-21,8937	-46,6969
	02/08/2024 06:31:38	SP - ÁGUAS DA PRATA - Rodovia Governador Dr. Adhemar P. de Barros	Ignição ligada		Status	55	SIM	-21,8794	-46,6960
	02/08/2024 06:30:04	SP - ÁGUAS DA PRATA - Rodovia Governador Dr. Adhemar P. de Barros			Posição Normal	60	NÃO	-21,8698	-46,6896
	02/08/2024 06:29:38	SP - ÁGUAS DA PRATA - Rodovia Governador Dr. Adhemar P. de Barros	Ignição ligada		Status	61	NÃO	-21,8661	-46,6901
	02/08/2024 06:27:38	SP - ÁGUAS DA PRATA - Rodovia Governador Dr. Adhemar P. de Barros	Ignição ligada		Status	51	NÃO	-21,8528	-46,6858
	02/08/2024 06:25:38	MG - POÇOS DE CALDAS - Próx. BR-267	Ignição ligada		Status	0	NÃO	-21,8456	-46,6813
	02/08/2024 06:23:38	MG - POÇOS DE CALDAS - Próx. BR-267	Ignição ligada		Status	0	NÃO	-21,8450	-46,6806
	02/08/2024 06:21:38	MG - POÇOS DE CALDAS - Próx. BR-267	Ignição ligada		Status	0	NÃO	-21,8451	-46,6806
	02/08/2024 06:19:53	MENSAGEM ENVIADA PELA CENTRAL Enviada por: integração	Desligar Bloqueio		Comando		-		
	02/08/2024 06:19:53	MENSAGEM ENVIADA PELA CENTRAL Enviada por: integração	Habilitar sensor de porta do motorista		Comando		-		
	02/08/2024 06:19:53	MENSAGEM ENVIADA PELA CENTRAL Enviada por: integração	Habilitar sensor de violação de painel		Comando		-		
	02/08/2024 06:19:52	MENSAGEM ENVIADA PELA CENTRAL Enviada por: integração	Desabilitar Botão de Abertura de Trava de Baú		Comando		-		
	02/08/2024 06:19:52	MENSAGEM ENVIADA PELA CENTRAL Enviada por: integração	Habilitar sensor de porta do carona		Comando		-		
	02/08/2024 06:19:40	MG - POÇOS DE CALDAS - Próx. BR-267	O veículo está bloqueado		Status	0	NÃO	-21,8451	-46,6806
	02/08/2024 06:19:40	MG - POÇOS DE CALDAS - Próx. BR-267	Ignição ligada		Evento	0	NÃO	-21,8451	-46,6806
	02/08/2024 06:19:38	MG - POÇOS DE CALDAS - Próx. BR-267	O veículo está bloqueado		Status	0	NÃO	-21,8451	-46,6806
	02/08/2024 06:19:20	MG - POÇOS DE CALDAS - Próx. BR-267	11 REINICIO DE VIAGEM 11 REINICIO DE VIAGEM ID MOTORISTA:5719		Macro		NÃO	-21,8451	-46,6806
	02/08/2024 06:17:38	MG - POÇOS DE CALDAS - Próx. BR-267	O veículo está bloqueado		Status	0	NÃO	-21,8451	-46,6806
	02/08/2024 06:15:38	MG - POÇOS DE CALDAS - Próx. BR-267	O veículo está bloqueado		Status	0	NÃO	-21,8451	-46,6806
	02/08/2024 06:13:38	MG - POÇOS DE CALDAS - Próx. BR-267	O veículo está bloqueado		Status	0	NÃO	-21,8451	-46,6806
	02/08/2024 06:11:38	MG - POÇOS DE CALDAS - Próx. BR-267	O veículo está bloqueado		Status	0	NÃO	-21,8451	-46,6806
	02/08/2024 06:09:38	MG - POÇOS DE CALDAS - Próx. BR-267	O veículo está bloqueado		Status	0	NÃO	-21,8451	-46,6806
	02/08/2024 06:07:38	MG - POÇOS DE CALDAS - Próx. BR-267	O veículo está bloqueado		Status	0	NÃO	-21,8451	-46,6806
	02/08/2024 06:05:38	MG - POÇOS DE CALDAS - Próx. BR-267	O veículo está bloqueado		Status	0	NÃO	-21,8451	-46,6806
	02/08/2024 06:05:38	MG - POÇOS DE CALDAS - Próx. BR-267	Entrada em Área de Controle 'SP+MG+Rio - Raio 400Km'		Alerta de Software	0	NÃO	-21,8451	-46,6806
	02/08/2024 06:03:38	MG - POÇOS DE CALDAS - Próx. BR-267	O veículo está bloqueado		Status	0	NÃO	-21,8451	-46,6806

RELATÓRIO ANALÍTICO POR VEÍCULO


















Período: 01/08/2024 00:00:00 à 08/08/2024 00:00:00

Identificador: QEM8148 LUIZ FH 2019

Placa: QEM8148

- Legenda:**
-  Mensagens enviadas do Veículo (Veículo -> Central)
 -  Mensagens enviadas do Veículo (Controle de Jornada Cliente)
 -  Mensagens enviadas da Central (Central -> Veículo)



Sentido:	Data e Hora:	Localização:	Mensagem:	Modo Emergência	Tipo Mensagem:	Vel. (Km/h)	Log ?	Latitude	Longitude
	02/08/2024 06:01:38	MG - POÇOS DE CALDAS - Próx. BR-267	O veículo está bloqueado		Status	0	NÃO	-21,8451	-46,6806
	02/08/2024 05:59:38	MG - POÇOS DE CALDAS - Próx. BR-267	O veículo está bloqueado		Status	0	NÃO	-21,8451	-46,6806
	02/08/2024 05:57:38	MG - POÇOS DE CALDAS - Próx. BR-267	O veículo está bloqueado		Status	0	NÃO	-21,8451	-46,6806
	02/08/2024 05:55:38	MG - POÇOS DE CALDAS - Próx. BR-267	O veículo está bloqueado		Status	0	NÃO	-21,8451	-46,6806
	02/08/2024 05:53:38	MG - POÇOS DE CALDAS - Próx. BR-267	O veículo está bloqueado		Status	0	NÃO	-21,8451	-46,6806
	02/08/2024 05:51:38	MG - POÇOS DE CALDAS - Próx. BR-267	O veículo está bloqueado		Status	0	NÃO	-21,8451	-46,6806
	02/08/2024 05:49:38	MG - POÇOS DE CALDAS - Próx. BR-267	O veículo está bloqueado		Status	0	NÃO	-21,8451	-46,6806
	02/08/2024 05:47:38	MG - POÇOS DE CALDAS - Próx. BR-267	O veículo está bloqueado		Status	0	NÃO	-21,8450	-46,6806
	02/08/2024 05:45:38	MG - POÇOS DE CALDAS - Próx. BR-267	O veículo está bloqueado		Status	0	NÃO	-21,8450	-46,6806
	02/08/2024 05:43:38	MG - POÇOS DE CALDAS - Próx. BR-267	O veículo está bloqueado		Status	0	NÃO	-21,8450	-46,6805
	02/08/2024 05:41:38	MG - POÇOS DE CALDAS - Próx. BR-267	O veículo está bloqueado		Status	0	NÃO	-21,8450	-46,6805
	02/08/2024 05:41:38	MG - POÇOS DE CALDAS - Próx. BR-267	Entrada em Área de Controle 'SP+MG+Rio - Raio 400Km'		Alerta de Software	0	NÃO	-21,8450	-46,6805
	02/08/2024 05:39:38	MG - POÇOS DE CALDAS - Próx. BR-267	O veículo está bloqueado		Status	0	NÃO	-21,8450	-46,6806
	02/08/2024 05:37:38	MG - POÇOS DE CALDAS - Próx. BR-267	O veículo está bloqueado		Status	0	NÃO	-21,8450	-46,6806
	02/08/2024 05:35:38	MG - POÇOS DE CALDAS - Próx. BR-267	O veículo está bloqueado		Status	0	NÃO	-21,8450	-46,6806
	02/08/2024 05:33:38	MG - POÇOS DE CALDAS - Próx. BR-267	O veículo está bloqueado		Status	0	NÃO	-21,8450	-46,6806
	02/08/2024 05:31:38	MG - POÇOS DE CALDAS - Próx. BR-267	O veículo está bloqueado		Status	0	NÃO	-21,8451	-46,6806
	02/08/2024 05:29:38	MG - POÇOS DE CALDAS - Próx. BR-267	O veículo está bloqueado		Status	0	NÃO	-21,8451	-46,6806
	02/08/2024 05:27:38	MG - POÇOS DE CALDAS - Próx. BR-267	O veículo está bloqueado		Status	0	NÃO	-21,8451	-46,6806
	02/08/2024 05:25:38	MG - POÇOS DE CALDAS - Próx. BR-267	O veículo está bloqueado		Status	0	NÃO	-21,8451	-46,6806
	02/08/2024 05:23:38	MG - POÇOS DE CALDAS - Próx. BR-267	O veículo está bloqueado		Status	0	NÃO	-21,8451	-46,6806
	02/08/2024 05:21:38	MG - POÇOS DE CALDAS - Próx. BR-267	O veículo está bloqueado		Status	0	NÃO	-21,8451	-46,6806
	02/08/2024 05:19:38	MG - POÇOS DE CALDAS - Próx. BR-267	O veículo está bloqueado		Status	0	NÃO	-21,8451	-46,6806
	02/08/2024 05:17:38	MG - POÇOS DE CALDAS - Próx. BR-267	O veículo está bloqueado		Status	0	NÃO	-21,8451	-46,6806
	02/08/2024 05:15:38	MG - POÇOS DE CALDAS - Próx. BR-267	O veículo está bloqueado		Status	0	NÃO	-21,8451	-46,6806
	02/08/2024 05:13:38	MG - POÇOS DE CALDAS - Próx. BR-267	O veículo está bloqueado		Status	0	NÃO	-21,8451	-46,6806
	02/08/2024 05:11:38	MG - POÇOS DE CALDAS - Próx. BR-267	O veículo está bloqueado		Status	0	NÃO	-21,8451	-46,6806
	02/08/2024 05:09:38	MG - POÇOS DE CALDAS - Próx. BR-267	O veículo está bloqueado		Status	0	NÃO	-21,8451	-46,6806
	02/08/2024 05:07:38	MG - POÇOS DE CALDAS - Próx. BR-267	O veículo está bloqueado		Status	0	NÃO	-21,8451	-46,6806
	02/08/2024 05:05:38	MG - POÇOS DE CALDAS - Próx. BR-267	O veículo está bloqueado		Status	0	NÃO	-21,8451	-46,6806
	02/08/2024 05:03:38	MG - POÇOS DE CALDAS - Próx. BR-267	O veículo está bloqueado		Status	0	NÃO	-21,8451	-46,6806
	02/08/2024 05:01:38	MG - POÇOS DE CALDAS - Próx. BR-267	O veículo está bloqueado		Status	0	NÃO	-21,8451	-46,6806
	02/08/2024 04:59:38	MG - POÇOS DE CALDAS - Próx. BR-267	O veículo está bloqueado		Status	0	NÃO	-21,8451	-46,6806
	02/08/2024 04:57:38	MG - POÇOS DE CALDAS - Próx. BR-267	O veículo está bloqueado		Status	0	NÃO	-21,8450	-46,6806
	02/08/2024 04:55:38	MG - POÇOS DE CALDAS - Próx. BR-267	O veículo está bloqueado		Status	0	NÃO	-21,8450	-46,6806
	02/08/2024 04:53:38	MG - POÇOS DE CALDAS - Próx. BR-267	O veículo está bloqueado		Status	0	NÃO	-21,8450	-46,6806
	02/08/2024 04:51:38	MG - POÇOS DE CALDAS - Próx. BR-267	O veículo está bloqueado		Status	0	NÃO	-21,8450	-46,6806

RELATÓRIO ANALÍTICO POR VEÍCULO






































Período: 01/08/2024 00:00:00 à 08/08/2024 00:00:00

Identificador: QEM8148 LUIZ FH 2019

Placa: QEM8148

- Legenda:**
-  Mensagens enviadas do Veículo (Veículo -> Central)
 -  Mensagens enviadas do Veículo (Controle de Jornada Cliente)
 -  Mensagens enviadas da Central (Central -> Veículo)



Sentido:	Data e Hora:	Localização:	Mensagem:	Modo Emergência	Tipo Mensagem:	Vel. (Km/h)	Log ?	Latitude	Longitude
	02/08/2024 04:49:38	MG - POÇOS DE CALDAS - Próx. BR-267	O veículo está bloqueado		Status	0	NÃO	-21,8450	-46,6806
	02/08/2024 04:47:38	MG - POÇOS DE CALDAS - Próx. BR-267	O veículo está bloqueado		Status	0	NÃO	-21,8450	-46,6806
	02/08/2024 04:45:38	MG - POÇOS DE CALDAS - Próx. BR-267	O veículo está bloqueado		Status	0	NÃO	-21,8450	-46,6806
	02/08/2024 04:43:38	MG - POÇOS DE CALDAS - Próx. BR-267	O veículo está bloqueado		Status	0	NÃO	-21,8450	-46,6806
	02/08/2024 04:41:38	MG - POÇOS DE CALDAS - Próx. BR-267	O veículo está bloqueado		Status	0	NÃO	-21,8450	-46,6806
	02/08/2024 04:39:38	MG - POÇOS DE CALDAS - Próx. BR-267	O veículo está bloqueado		Status	0	NÃO	-21,8450	-46,6806
	02/08/2024 04:37:38	MG - POÇOS DE CALDAS - Próx. BR-267	O veículo está bloqueado		Status	0	NÃO	-21,8450	-46,6806
	02/08/2024 04:35:38	MG - POÇOS DE CALDAS - Próx. BR-267	O veículo está bloqueado		Status	0	NÃO	-21,8450	-46,6806
	02/08/2024 04:33:38	MG - POÇOS DE CALDAS - Próx. BR-267	O veículo está bloqueado		Status	0	NÃO	-21,8450	-46,6806
	02/08/2024 04:31:38	MG - POÇOS DE CALDAS - Próx. BR-267	O veículo está bloqueado		Status	0	NÃO	-21,8450	-46,6806
	02/08/2024 04:29:38	MG - POÇOS DE CALDAS - Próx. BR-267	O veículo está bloqueado		Status	0	NÃO	-21,8450	-46,6806
	02/08/2024 04:27:38	MG - POÇOS DE CALDAS - Próx. BR-267	O veículo está bloqueado		Status	0	NÃO	-21,8451	-46,6806
	02/08/2024 04:25:38	MG - POÇOS DE CALDAS - Próx. BR-267	O veículo está bloqueado		Status	0	NÃO	-21,8451	-46,6806
	02/08/2024 04:23:38	MG - POÇOS DE CALDAS - Próx. BR-267	O veículo está bloqueado		Status	0	NÃO	-21,8451	-46,6806
	02/08/2024 04:21:38	MG - POÇOS DE CALDAS - Próx. BR-267	O veículo está bloqueado		Status	0	NÃO	-21,8451	-46,6806
	02/08/2024 04:19:38	MG - POÇOS DE CALDAS - Próx. BR-267	O veículo está bloqueado		Status	0	NÃO	-21,8451	-46,6806
	02/08/2024 04:17:38	MG - POÇOS DE CALDAS - Próx. BR-267	O veículo está bloqueado		Status	0	NÃO	-21,8451	-46,6806
	02/08/2024 04:15:38	MG - POÇOS DE CALDAS - Próx. BR-267	O veículo está bloqueado		Status	0	NÃO	-21,8451	-46,6806
	02/08/2024 04:13:38	MG - POÇOS DE CALDAS - Próx. BR-267	O veículo está bloqueado		Status	0	NÃO	-21,8451	-46,6806
	02/08/2024 04:11:38	MG - POÇOS DE CALDAS - Próx. BR-267	O veículo está bloqueado		Status	0	NÃO	-21,8451	-46,6806
	02/08/2024 04:09:38	MG - POÇOS DE CALDAS - Próx. BR-267	O veículo está bloqueado		Status	0	NÃO	-21,8451	-46,6806
	02/08/2024 04:07:38	MG - POÇOS DE CALDAS - Próx. BR-267	O veículo está bloqueado		Status	0	NÃO	-21,8451	-46,6806
	02/08/2024 04:05:38	MG - POÇOS DE CALDAS - Próx. BR-267	O veículo está bloqueado		Status	0	NÃO	-21,8451	-46,6806
	02/08/2024 04:03:38	MG - POÇOS DE CALDAS - Próx. BR-267	O veículo está bloqueado		Status	0	NÃO	-21,8451	-46,6806
	02/08/2024 04:01:38	MG - POÇOS DE CALDAS - Próx. BR-267	O veículo está bloqueado		Status	0	NÃO	-21,8451	-46,6806
	02/08/2024 03:59:38	MG - POÇOS DE CALDAS - Próx. BR-267	O veículo está bloqueado		Status	0	NÃO	-21,8451	-46,6806
	02/08/2024 03:57:38	MG - POÇOS DE CALDAS - Próx. BR-267	O veículo está bloqueado		Status	0	NÃO	-21,8451	-46,6806
	02/08/2024 03:55:38	MG - POÇOS DE CALDAS - Próx. BR-267	O veículo está bloqueado		Status	0	NÃO	-21,8451	-46,6806
	02/08/2024 03:53:38	MG - POÇOS DE CALDAS - Próx. BR-267	O veículo está bloqueado		Status	0	NÃO	-21,8451	-46,6806
	02/08/2024 03:51:38	MG - POÇOS DE CALDAS - Próx. BR-267	O veículo está bloqueado		Status	0	NÃO	-21,8451	-46,6806
	02/08/2024 03:49:38	MG - POÇOS DE CALDAS - Próx. BR-267	O veículo está bloqueado		Status	0	NÃO	-21,8451	-46,6806
	02/08/2024 03:47:38	MG - POÇOS DE CALDAS - Próx. BR-267	O veículo está bloqueado		Status	0	NÃO	-21,8451	-46,6806
	02/08/2024 03:45:38	MG - POÇOS DE CALDAS - Próx. BR-267	O veículo está bloqueado		Status	0	NÃO	-21,8451	-46,6806
	02/08/2024 03:43:38	MG - POÇOS DE CALDAS - Próx. BR-267	O veículo está bloqueado		Status	0	NÃO	-21,8451	-46,6806
	02/08/2024 03:41:38	MG - POÇOS DE CALDAS - Próx. BR-267	O veículo está bloqueado		Status	0	NÃO	-21,8451	-46,6806
	02/08/2024 03:39:38	MG - POÇOS DE CALDAS - Próx. BR-267	O veículo está bloqueado		Status	0	NÃO	-21,8451	-46,6805
	02/08/2024 03:37:38	MG - POÇOS DE CALDAS - Próx. BR-267	O veículo está bloqueado		Status	0	NÃO	-21,8451	-46,6806

RELATÓRIO ANALÍTICO POR VEÍCULO






































Período: 01/08/2024 00:00:00 à 08/08/2024 00:00:00

Identificador: QEM8148 LUIZ FH 2019

Placa: QEM8148

- Legenda:**
-  Mensagens enviadas do Veículo (Veículo -> Central)
 -  Mensagens enviadas do Veículo (Controle de Jornada Cliente)
 -  Mensagens enviadas da Central (Central -> Veículo)






Sentido:	Data e Hora:	Localização:	Mensagem:	Modo Emergência	Tipo Mensagem:	Vel. (Km/h)	Log ?	Latitude	Longitude
	02/08/2024 03:35:38	MG - POÇOS DE CALDAS - Próx. BR-267	O veículo está bloqueado		Status	0	NÃO	-21,8451	-46,6806
	02/08/2024 03:33:38	MG - POÇOS DE CALDAS - Próx. BR-267	O veículo está bloqueado		Status	0	NÃO	-21,8451	-46,6805
	02/08/2024 03:31:38	MG - POÇOS DE CALDAS - Próx. BR-267	O veículo está bloqueado		Status	0	NÃO	-21,8451	-46,6805
	02/08/2024 03:29:38	MG - POÇOS DE CALDAS - Próx. BR-267	O veículo está bloqueado		Status	0	NÃO	-21,8451	-46,6805
	02/08/2024 03:27:38	MG - POÇOS DE CALDAS - Próx. BR-267	O veículo está bloqueado		Status	0	NÃO	-21,8451	-46,6805
	02/08/2024 03:25:38	MG - POÇOS DE CALDAS - Próx. BR-267	O veículo está bloqueado		Status	0	NÃO	-21,8451	-46,6805
	02/08/2024 03:23:38	MG - POÇOS DE CALDAS - Próx. BR-267	O veículo está bloqueado		Status	0	NÃO	-21,8451	-46,6805
	02/08/2024 03:21:38	MG - POÇOS DE CALDAS - Próx. BR-267	O veículo está bloqueado		Status	0	NÃO	-21,8451	-46,6805
	02/08/2024 03:19:38	MG - POÇOS DE CALDAS - Próx. BR-267	O veículo está bloqueado		Status	0	NÃO	-21,8451	-46,6805
	02/08/2024 03:17:38	MG - POÇOS DE CALDAS - Próx. BR-267	O veículo está bloqueado		Status	0	NÃO	-21,8451	-46,6805
	02/08/2024 03:15:38	MG - POÇOS DE CALDAS - Próx. BR-267	O veículo está bloqueado		Status	0	NÃO	-21,8451	-46,6805
	02/08/2024 03:13:38	MG - POÇOS DE CALDAS - Próx. BR-267	O veículo está bloqueado		Status	0	NÃO	-21,8451	-46,6805
	02/08/2024 03:11:38	MG - POÇOS DE CALDAS - Próx. BR-267	O veículo está bloqueado		Status	0	NÃO	-21,8451	-46,6805
	02/08/2024 03:09:38	MG - POÇOS DE CALDAS - Próx. BR-267	O veículo está bloqueado		Status	0	NÃO	-21,8451	-46,6805
	02/08/2024 03:07:38	MG - POÇOS DE CALDAS - Próx. BR-267	O veículo está bloqueado		Status	0	NÃO	-21,8451	-46,6805
	02/08/2024 03:05:38	MG - POÇOS DE CALDAS - Próx. BR-267	O veículo está bloqueado		Status	0	NÃO	-21,8451	-46,6805
	02/08/2024 03:03:38	MG - POÇOS DE CALDAS - Próx. BR-267	O veículo está bloqueado		Status	0	NÃO	-21,8451	-46,6805
	02/08/2024 03:01:38	MG - POÇOS DE CALDAS - Próx. BR-267	O veículo está bloqueado		Status	0	NÃO	-21,8451	-46,6806
	02/08/2024 02:59:38	MG - POÇOS DE CALDAS - Próx. BR-267	O veículo está bloqueado		Status	0	NÃO	-21,8451	-46,6806
	02/08/2024 02:57:38	MG - POÇOS DE CALDAS - Próx. BR-267	O veículo está bloqueado		Status	0	NÃO	-21,8451	-46,6806
	02/08/2024 02:55:38	MG - POÇOS DE CALDAS - Próx. BR-267	O veículo está bloqueado		Status	0	NÃO	-21,8451	-46,6806
	02/08/2024 02:53:38	MG - POÇOS DE CALDAS - Próx. BR-267	O veículo está bloqueado		Status	0	NÃO	-21,8451	-46,6805
	02/08/2024 02:51:38	MG - POÇOS DE CALDAS - Próx. BR-267	O veículo está bloqueado		Status	0	NÃO	-21,8451	-46,6806
	02/08/2024 02:49:38	MG - POÇOS DE CALDAS - Próx. BR-267	O veículo está bloqueado		Status	0	NÃO	-21,8451	-46,6806
	02/08/2024 02:47:38	MG - POÇOS DE CALDAS - Próx. BR-267	O veículo está bloqueado		Status	0	NÃO	-21,8451	-46,6806
	02/08/2024 02:45:38	MG - POÇOS DE CALDAS - Próx. BR-267	O veículo está bloqueado		Status	0	NÃO	-21,8451	-46,6806
	02/08/2024 02:43:38	MG - POÇOS DE CALDAS - Próx. BR-267	O veículo está bloqueado		Status	0	NÃO	-21,8451	-46,6806
	02/08/2024 02:41:38	MG - POÇOS DE CALDAS - Próx. BR-267	O veículo está bloqueado		Status	0	NÃO	-21,8451	-46,6806
	02/08/2024 02:39:38	MG - POÇOS DE CALDAS - Próx. BR-267	O veículo está bloqueado		Status	0	NÃO	-21,8451	-46,6806
	02/08/2024 02:37:38	MG - POÇOS DE CALDAS - Próx. BR-267	O veículo está bloqueado		Status	0	NÃO	-21,8451	-46,6806
	02/08/2024 02:35:38	MG - POÇOS DE CALDAS - Próx. BR-267	O veículo está bloqueado		Status	0	NÃO	-21,8451	-46,6806
	02/08/2024 02:33:38	MG - POÇOS DE CALDAS - Próx. BR-267	O veículo está bloqueado		Status	0	NÃO	-21,8451	-46,6806
	02/08/2024 02:31:38	MG - POÇOS DE CALDAS - Próx. BR-267	O veículo está bloqueado		Status	0	NÃO	-21,8451	-46,6806
	02/08/2024 02:29:38	MG - POÇOS DE CALDAS - Próx. BR-267	O veículo está bloqueado		Status	0	NÃO	-21,8451	-46,6806
	02/08/2024 02:27:38	MG - POÇOS DE CALDAS - Próx. BR-267	O veículo está bloqueado		Status	0	NÃO	-21,8451	-46,6806
	02/08/2024 02:25:38	MG - POÇOS DE CALDAS - Próx. BR-267	O veículo está bloqueado		Status	0	NÃO	-21,8451	-46,6806
	02/08/2024 02:23:38	MG - POÇOS DE CALDAS - Próx. BR-267	O veículo está bloqueado		Status	0	NÃO	-21,8451	-46,6805

RELATÓRIO ANALÍTICO POR VEÍCULO






































Período: 01/08/2024 00:00:00 à 08/08/2024 00:00:00

Identificador: QEM8148 LUIZ FH 2019

Placa: QEM8148

- Legenda:**
-  Mensagens enviadas do Veículo (Veículo -> Central)
 -  Mensagens enviadas do Veículo (Controle de Jornada Cliente)
 -  Mensagens enviadas da Central (Central -> Veículo)



Sentido:	Data e Hora:	Localização:	Mensagem:	Modo Emergência	Tipo Mensagem:	Vel. (Km/h)	Log ?	Latitude	Longitude
	02/08/2024 02:21:38	MG - POÇOS DE CALDAS - Próx. BR-267	O veículo está bloqueado		Status	0	NÃO	-21,8451	-46,6805
	02/08/2024 02:19:38	MG - POÇOS DE CALDAS - Próx. BR-267	O veículo está bloqueado		Status	0	NÃO	-21,8451	-46,6805
	02/08/2024 02:17:38	MG - POÇOS DE CALDAS - Próx. BR-267	O veículo está bloqueado		Status	0	NÃO	-21,8451	-46,6805
	02/08/2024 02:15:38	MG - POÇOS DE CALDAS - Próx. BR-267	O veículo está bloqueado		Status	0	NÃO	-21,8451	-46,6805
	02/08/2024 02:13:38	MG - POÇOS DE CALDAS - Próx. BR-267	O veículo está bloqueado		Status	0	NÃO	-21,8451	-46,6805
	02/08/2024 02:11:38	MG - POÇOS DE CALDAS - Próx. BR-267	O veículo está bloqueado		Status	0	NÃO	-21,8451	-46,6805
	02/08/2024 02:09:38	MG - POÇOS DE CALDAS - Próx. BR-267	O veículo está bloqueado		Status	0	NÃO	-21,8451	-46,6805
	02/08/2024 02:07:38	MG - POÇOS DE CALDAS - Próx. BR-267	O veículo está bloqueado		Status	0	NÃO	-21,8451	-46,6806
	02/08/2024 02:05:38	MG - POÇOS DE CALDAS - Próx. BR-267	O veículo está bloqueado		Status	0	NÃO	-21,8451	-46,6805
	02/08/2024 02:03:38	MG - POÇOS DE CALDAS - Próx. BR-267	O veículo está bloqueado		Status	0	NÃO	-21,8450	-46,6806
	02/08/2024 02:01:38	MG - POÇOS DE CALDAS - Próx. BR-267	O veículo está bloqueado		Status	0	NÃO	-21,8450	-46,6806
	02/08/2024 01:59:38	MG - POÇOS DE CALDAS - Próx. BR-267	O veículo está bloqueado		Status	0	NÃO	-21,8450	-46,6806
	02/08/2024 01:57:38	MG - POÇOS DE CALDAS - Próx. BR-267	O veículo está bloqueado		Status	0	NÃO	-21,8450	-46,6806
	02/08/2024 01:55:38	MG - POÇOS DE CALDAS - Próx. BR-267	O veículo está bloqueado		Status	0	NÃO	-21,8450	-46,6806
	02/08/2024 01:53:38	MG - POÇOS DE CALDAS - Próx. BR-267	O veículo está bloqueado		Status	0	NÃO	-21,8450	-46,6806
	02/08/2024 01:51:38	MG - POÇOS DE CALDAS - Próx. BR-267	O veículo está bloqueado		Status	0	NÃO	-21,8450	-46,6806
	02/08/2024 01:49:38	MG - POÇOS DE CALDAS - Próx. BR-267	O veículo está bloqueado		Status	0	NÃO	-21,8450	-46,6806
	02/08/2024 01:47:38	MG - POÇOS DE CALDAS - Próx. BR-267	O veículo está bloqueado		Status	0	NÃO	-21,8450	-46,6806
	02/08/2024 01:45:38	MG - POÇOS DE CALDAS - Próx. BR-267	O veículo está bloqueado		Status	0	NÃO	-21,8450	-46,6806
	02/08/2024 01:43:38	MG - POÇOS DE CALDAS - Próx. BR-267	O veículo está bloqueado		Status	0	NÃO	-21,8450	-46,6806
	02/08/2024 01:41:38	MG - POÇOS DE CALDAS - Próx. BR-267	O veículo está bloqueado		Status	0	NÃO	-21,8450	-46,6806
	02/08/2024 01:39:38	MG - POÇOS DE CALDAS - Próx. BR-267	O veículo está bloqueado		Status	0	NÃO	-21,8450	-46,6806
	02/08/2024 01:37:38	MG - POÇOS DE CALDAS - Próx. BR-267	O veículo está bloqueado		Status	0	NÃO	-21,8450	-46,6806
	02/08/2024 01:35:38	MG - POÇOS DE CALDAS - Próx. BR-267	O veículo está bloqueado		Status	0	NÃO	-21,8450	-46,6806
	02/08/2024 01:33:38	MG - POÇOS DE CALDAS - Próx. BR-267	O veículo está bloqueado		Status	0	NÃO	-21,8450	-46,6806
	02/08/2024 01:31:38	MG - POÇOS DE CALDAS - Próx. BR-267	O veículo está bloqueado		Status	0	NÃO	-21,8450	-46,6806
	02/08/2024 01:29:38	MG - POÇOS DE CALDAS - Próx. BR-267	O veículo está bloqueado		Status	0	NÃO	-21,8450	-46,6806
	02/08/2024 01:27:38	MG - POÇOS DE CALDAS - Próx. BR-267	O veículo está bloqueado		Status	0	NÃO	-21,8450	-46,6805
	02/08/2024 01:25:38	MG - POÇOS DE CALDAS - Próx. BR-267	O veículo está bloqueado		Status	0	NÃO	-21,8451	-46,6805
	02/08/2024 01:23:38	MG - POÇOS DE CALDAS - Próx. BR-267	O veículo está bloqueado		Status	0	NÃO	-21,8451	-46,6805
	02/08/2024 01:21:38	MG - POÇOS DE CALDAS - Próx. BR-267	O veículo está bloqueado		Status	0	NÃO	-21,8451	-46,6805
	02/08/2024 01:19:38	MG - POÇOS DE CALDAS - Próx. BR-267	O veículo está bloqueado		Status	0	NÃO	-21,8451	-46,6805
	02/08/2024 01:17:38	MG - POÇOS DE CALDAS - Próx. BR-267	O veículo está bloqueado		Status	0	NÃO	-21,8451	-46,6805
	02/08/2024 01:15:38	MG - POÇOS DE CALDAS - Próx. BR-267	O veículo está bloqueado		Status	0	NÃO	-21,8451	-46,6805
	02/08/2024 01:13:38	MG - POÇOS DE CALDAS - Próx. BR-267	O veículo está bloqueado		Status	0	NÃO	-21,8451	-46,6805
	02/08/2024 01:11:38	MG - POÇOS DE CALDAS - Próx. BR-267	O veículo está bloqueado		Status	0	NÃO	-21,8451	-46,6805
	02/08/2024 01:09:38	MG - POÇOS DE CALDAS - Próx. BR-267	O veículo está bloqueado		Status	0	NÃO	-21,8451	-46,6805

RELATÓRIO ANALÍTICO POR VEÍCULO



Período: 01/08/2024 00:00:00 à 08/08/2024 00:00:00

Identificador: QEM8148 LUIZ FH 2019

Placa: QEM8148

- Legenda:**
-  Mensagens enviadas do Veículo (Veículo -> Central)
 -  Mensagens enviadas do Veículo (Controle de Jornada Cliente)
 -  Mensagens enviadas da Central (Central -> Veículo)



Sentido:	Data e Hora:	Localização:	Mensagem:	Modo Emergência	Tipo Mensagem:	Vel. (Km/h)	Log ?	Latitude	Longitude
	02/08/2024 01:07:38	MG - POÇOS DE CALDAS - Próx. BR-267	O veículo está bloqueado		Status	0	NÃO	-21,8451	-46,6805
	02/08/2024 01:05:38	MG - POÇOS DE CALDAS - Próx. BR-267	O veículo está bloqueado		Status	0	NÃO	-21,8451	-46,6805
	02/08/2024 01:03:38	MG - POÇOS DE CALDAS - Próx. BR-267	O veículo está bloqueado		Status	0	NÃO	-21,8451	-46,6805
	02/08/2024 01:01:38	MG - POÇOS DE CALDAS - Próx. BR-267	O veículo está bloqueado		Status	0	NÃO	-21,8451	-46,6805
	02/08/2024 00:59:38	MG - POÇOS DE CALDAS - Próx. BR-267	O veículo está bloqueado		Status	0	NÃO	-21,8451	-46,6805
	02/08/2024 00:59:38	MG - POÇOS DE CALDAS - Próx. BR-267	Entrada em Área de Controle 'SP+MG+Rio - Raio 400Km'		Alerta de Software	0	NÃO	-21,8451	-46,6805
	02/08/2024 00:57:38	MG - POÇOS DE CALDAS - Próx. BR-267	O veículo está bloqueado		Status	0	NÃO	-21,8451	-46,6805
	02/08/2024 00:55:38	MG - POÇOS DE CALDAS - Próx. BR-267	O veículo está bloqueado		Status	0	NÃO	-21,8451	-46,6805
	02/08/2024 00:53:38	MG - POÇOS DE CALDAS - Próx. BR-267	O veículo está bloqueado		Status	0	NÃO	-21,8451	-46,6805
	02/08/2024 00:51:38	MG - POÇOS DE CALDAS - Próx. BR-267	O veículo está bloqueado		Status	0	NÃO	-21,8451	-46,6805
	02/08/2024 00:49:38	MG - POÇOS DE CALDAS - Próx. BR-267	O veículo está bloqueado		Status	0	NÃO	-21,8451	-46,6806
	02/08/2024 00:47:38	MG - POÇOS DE CALDAS - Próx. BR-267	O veículo está bloqueado		Status	0	NÃO	-21,8451	-46,6806
	02/08/2024 00:45:38	MG - POÇOS DE CALDAS - Próx. BR-267	O veículo está bloqueado		Status	0	NÃO	-21,8451	-46,6806
	02/08/2024 00:43:38	MG - POÇOS DE CALDAS - Próx. BR-267	O veículo está bloqueado		Status	0	NÃO	-21,8451	-46,6806
	02/08/2024 00:41:38	MG - POÇOS DE CALDAS - Próx. BR-267	O veículo está bloqueado		Status	0	NÃO	-21,8451	-46,6806
	02/08/2024 00:39:38	MG - POÇOS DE CALDAS - Próx. BR-267	O veículo está bloqueado		Status	0	NÃO	-21,8451	-46,6806
	02/08/2024 00:37:38	MG - POÇOS DE CALDAS - Próx. BR-267	O veículo está bloqueado		Status	0	NÃO	-21,8451	-46,6805
	02/08/2024 00:35:38	MG - POÇOS DE CALDAS - Próx. BR-267	O veículo está bloqueado		Status	0	NÃO	-21,8451	-46,6805
	02/08/2024 00:33:38	MG - POÇOS DE CALDAS - Próx. BR-267	O veículo está bloqueado		Status	0	NÃO	-21,8451	-46,6805
	02/08/2024 00:31:38	MG - POÇOS DE CALDAS - Próx. BR-267	O veículo está bloqueado		Status	0	NÃO	-21,8451	-46,6805
	02/08/2024 00:29:38	MG - POÇOS DE CALDAS - Próx. BR-267	O veículo está bloqueado		Status	0	NÃO	-21,8451	-46,6805
	02/08/2024 00:27:38	MG - POÇOS DE CALDAS - Próx. BR-267	O veículo está bloqueado		Status	0	NÃO	-21,8451	-46,6805
	02/08/2024 00:25:38	MG - POÇOS DE CALDAS - Próx. BR-267	O veículo está bloqueado		Status	0	NÃO	-21,8451	-46,6805
	02/08/2024 00:23:38	MG - POÇOS DE CALDAS - Próx. BR-267	O veículo está bloqueado		Status	0	NÃO	-21,8451	-46,6805
	02/08/2024 00:21:38	MG - POÇOS DE CALDAS - Próx. BR-267	O veículo está bloqueado		Status	0	NÃO	-21,8451	-46,6806
	02/08/2024 00:19:38	MG - POÇOS DE CALDAS - Próx. BR-267	O veículo está bloqueado		Status	0	NÃO	-21,8451	-46,6806
	02/08/2024 00:17:38	MG - POÇOS DE CALDAS - Próx. BR-267	O veículo está bloqueado		Status	0	NÃO	-21,8451	-46,6806
	02/08/2024 00:15:38	MG - POÇOS DE CALDAS - Próx. BR-267	O veículo está bloqueado		Status	0	NÃO	-21,8450	-46,6806
	02/08/2024 00:13:38	MG - POÇOS DE CALDAS - Próx. BR-267	O veículo está bloqueado		Status	0	NÃO	-21,8450	-46,6806
	02/08/2024 00:11:38	MG - POÇOS DE CALDAS - Próx. BR-267	O veículo está bloqueado		Status	0	NÃO	-21,8450	-46,6806
	02/08/2024 00:09:38	MG - POÇOS DE CALDAS - Próx. BR-267	O veículo está bloqueado		Status	0	NÃO	-21,8450	-46,6806
	02/08/2024 00:07:38	MG - POÇOS DE CALDAS - Próx. BR-267	O veículo está bloqueado		Status	0	NÃO	-21,8450	-46,6806
	02/08/2024 00:05:38	MG - POÇOS DE CALDAS - Próx. BR-267	O veículo está bloqueado		Status	0	NÃO	-21,8451	-46,6806
	02/08/2024 00:03:38	MG - POÇOS DE CALDAS - Próx. BR-267	O veículo está bloqueado		Status	0	NÃO	-21,8451	-46,6805
	02/08/2024 00:01:38	MG - POÇOS DE CALDAS - Próx. BR-267	O veículo está bloqueado		Status	0	NÃO	-21,8451	-46,6805
	01/08/2024 23:59:38	MG - POÇOS DE CALDAS - Próx. BR-267	O veículo está bloqueado		Status	0	NÃO	-21,8451	-46,6805
	01/08/2024 23:59:38	MG - POÇOS DE CALDAS - Próx. BR-267	Entrada em Área de Controle 'SP+MG+Rio - Raio 400Km'		Alerta de Software	0	NÃO	-21,8451	-46,6805

RELATÓRIO ANALÍTICO POR VEÍCULO




































Período: 01/08/2024 00:00:00 à 08/08/2024 00:00:00

Identificador: QEM8148 LUIZ FH 2019

Placa: QEM8148

- Legenda:**
-  Mensagens enviadas do Veículo (Veículo -> Central)
 -  Mensagens enviadas do Veículo (Controle de Jornada Cliente)
 -  Mensagens enviadas da Central (Central -> Veículo)



Sentido:	Data e Hora:	Localização:	Mensagem:	Modo Emergência	Tipo Mensagem:	Vel. (Km/h)	Log ?	Latitude	Longitude
	01/08/2024 23:57:38	MG - POÇOS DE CALDAS - Próx. BR-267	O veículo está bloqueado		Status	0	NÃO	-21,8451	-46,6805
	01/08/2024 23:55:38	MG - POÇOS DE CALDAS - Próx. BR-267	O veículo está bloqueado		Status	0	NÃO	-21,8451	-46,6805
	01/08/2024 23:53:38	MG - POÇOS DE CALDAS - Próx. BR-267	O veículo está bloqueado		Status	0	NÃO	-21,8451	-46,6805
	01/08/2024 23:51:38	MG - POÇOS DE CALDAS - Próx. BR-267	O veículo está bloqueado		Status	0	NÃO	-21,8451	-46,6805
	01/08/2024 23:49:38	MG - POÇOS DE CALDAS - Próx. BR-267	O veículo está bloqueado		Status	0	NÃO	-21,8451	-46,6805
	01/08/2024 23:47:38	MG - POÇOS DE CALDAS - Próx. BR-267	O veículo está bloqueado		Status	0	NÃO	-21,8451	-46,6805
	01/08/2024 23:45:38	MG - POÇOS DE CALDAS - Próx. BR-267	O veículo está bloqueado		Status	0	NÃO	-21,8451	-46,6805
	01/08/2024 23:43:38	MG - POÇOS DE CALDAS - Próx. BR-267	O veículo está bloqueado		Status	0	NÃO	-21,8451	-46,6805
	01/08/2024 23:41:38	MG - POÇOS DE CALDAS - Próx. BR-267	O veículo está bloqueado		Status	0	NÃO	-21,8451	-46,6805
	01/08/2024 23:39:38	MG - POÇOS DE CALDAS - Próx. BR-267	O veículo está bloqueado		Status	0	NÃO	-21,8451	-46,6805
	01/08/2024 23:37:38	MG - POÇOS DE CALDAS - Próx. BR-267	O veículo está bloqueado		Status	0	NÃO	-21,8451	-46,6805
	01/08/2024 23:35:38	MG - POÇOS DE CALDAS - Próx. BR-267	O veículo está bloqueado		Status	0	NÃO	-21,8451	-46,6805
	01/08/2024 23:33:38	MG - POÇOS DE CALDAS - Próx. BR-267	O veículo está bloqueado		Status	0	NÃO	-21,8451	-46,6805
	01/08/2024 23:31:38	MG - POÇOS DE CALDAS - Próx. BR-267	O veículo está bloqueado		Status	0	NÃO	-21,8451	-46,6805
	01/08/2024 23:29:38	MG - POÇOS DE CALDAS - Próx. BR-267	O veículo está bloqueado		Status	0	NÃO	-21,8451	-46,6805
	01/08/2024 23:27:38	MG - POÇOS DE CALDAS - Próx. BR-267	O veículo está bloqueado		Status	0	NÃO	-21,8451	-46,6805
	01/08/2024 23:25:38	MG - POÇOS DE CALDAS - Próx. BR-267	O veículo está bloqueado		Status	0	NÃO	-21,8451	-46,6805
	01/08/2024 23:23:38	MG - POÇOS DE CALDAS - Próx. BR-267	O veículo está bloqueado		Status	0	NÃO	-21,8451	-46,6805
	01/08/2024 23:21:38	MG - POÇOS DE CALDAS - Próx. BR-267	O veículo está bloqueado		Status	0	NÃO	-21,8451	-46,6805
	01/08/2024 23:19:38	MG - POÇOS DE CALDAS - Próx. BR-267	O veículo está bloqueado		Status	0	NÃO	-21,8451	-46,6805
	01/08/2024 23:17:40	MENSAGEM ENVIADA PELA CENTRAL Enviada por: integração	MENSAGEM IIVRE:Contatos da BRK 01130281600 WhatsApp 0119978611609!		Macro		-		
	01/08/2024 23:17:38	MG - POÇOS DE CALDAS - Próx. BR-267	O veículo está bloqueado		Status	0	NÃO	-21,8451	-46,6805
	01/08/2024 23:15:38	MG - POÇOS DE CALDAS - Próx. BR-267	O veículo está bloqueado		Status	0	NÃO	-21,8451	-46,6806
	01/08/2024 23:13:38	MG - POÇOS DE CALDAS - Próx. BR-267	O veículo está bloqueado		Status	0	NÃO	-21,8451	-46,6806
	01/08/2024 23:11:38	MG - POÇOS DE CALDAS - Próx. BR-267	O veículo está bloqueado		Status	0	NÃO	-21,8451	-46,6806
	01/08/2024 23:09:38	MG - POÇOS DE CALDAS - Próx. BR-267	O veículo está bloqueado		Status	0	NÃO	-21,8451	-46,6806
	01/08/2024 23:07:38	MG - POÇOS DE CALDAS - Próx. BR-267	O veículo está bloqueado		Status	0	NÃO	-21,8451	-46,6806
	01/08/2024 23:05:38	MG - POÇOS DE CALDAS - Próx. BR-267	O veículo está bloqueado		Status	0	NÃO	-21,8451	-46,6806
	01/08/2024 23:03:38	MG - POÇOS DE CALDAS - Próx. BR-267	O veículo está bloqueado		Status	0	NÃO	-21,8451	-46,6806
	01/08/2024 23:01:38	MG - POÇOS DE CALDAS - Próx. BR-267	O veículo está bloqueado		Status	0	NÃO	-21,8451	-46,6806
	01/08/2024 22:59:38	MG - POÇOS DE CALDAS - Próx. BR-267	O veículo está bloqueado		Status	0	NÃO	-21,8451	-46,6806
	01/08/2024 22:57:38	MG - POÇOS DE CALDAS - Próx. BR-267	O veículo está bloqueado		Status	0	NÃO	-21,8451	-46,6806
	01/08/2024 22:55:38	MG - POÇOS DE CALDAS - Próx. BR-267	O veículo está bloqueado		Status	0	NÃO	-21,8451	-46,6806
	01/08/2024 22:53:38	MG - POÇOS DE CALDAS - Próx. BR-267	O veículo está bloqueado		Status	0	NÃO	-21,8451	-46,6806
	01/08/2024 22:51:38	MG - POÇOS DE CALDAS - Próx. BR-267	O veículo está bloqueado		Status	0	NÃO	-21,8451	-46,6806
	01/08/2024 22:49:38	MG - POÇOS DE CALDAS - Próx. BR-267	O veículo está bloqueado		Status	0	NÃO	-21,8451	-46,6806
	01/08/2024 22:47:38	MG - POÇOS DE CALDAS - Próx. BR-267	O veículo está bloqueado		Status	0	NÃO	-21,8451	-46,6806

RELATÓRIO ANALÍTICO POR VEÍCULO

Período: 01/08/2024 00:00:00 à 08/08/2024 00:00:00

Identificador: QEM8148 LUIZ FH 2019

Placa: QEM8148




- Legenda:**
- Mensagens enviadas do Veículo (Veículo -> Central)
 - Mensagens enviadas do Veículo (Controle de Jornada Cliente)
 - Mensagens enviadas da Central (Central -> Veículo)


































Sentido:	Data e Hora:	Localização:	Mensagem:	Modo Emergência	Tipo Mensagem:	Vel. (Km/h)	Log ?	Latitude	Longitude
	01/08/2024 22:45:38	MG - POÇOS DE CALDAS - Próx. BR-267	O veículo está bloqueado		Status	0	NÃO	-21,8451	-46,6806
	01/08/2024 22:43:38	MG - POÇOS DE CALDAS - Próx. BR-267	O veículo está bloqueado		Status	0	NÃO	-21,8451	-46,6806
	01/08/2024 22:41:38	MG - POÇOS DE CALDAS - Próx. BR-267	O veículo está bloqueado		Status	0	NÃO	-21,8451	-46,6806
	01/08/2024 22:39:38	MG - POÇOS DE CALDAS - Próx. BR-267	O veículo está bloqueado		Status	0	NÃO	-21,8451	-46,6806
	01/08/2024 22:37:38	MG - POÇOS DE CALDAS - Próx. BR-267	O veículo está bloqueado		Status	0	NÃO	-21,8451	-46,6806
	01/08/2024 22:35:38	MG - POÇOS DE CALDAS - Próx. BR-267	O veículo está bloqueado		Status	0	NÃO	-21,8451	-46,6806
	01/08/2024 22:33:38	MG - POÇOS DE CALDAS - Próx. BR-267	O veículo está bloqueado		Status	0	NÃO	-21,8451	-46,6806
	01/08/2024 22:31:38	MG - POÇOS DE CALDAS - Próx. BR-267	O veículo está bloqueado		Status	0	NÃO	-21,8451	-46,6806
	01/08/2024 22:29:38	MG - POÇOS DE CALDAS - Próx. BR-267	O veículo está bloqueado		Status	0	NÃO	-21,8451	-46,6806
	01/08/2024 22:27:38	MG - POÇOS DE CALDAS - Próx. BR-267	O veículo está bloqueado		Status	0	NÃO	-21,8451	-46,6806
	01/08/2024 22:25:38	MG - POÇOS DE CALDAS - Próx. BR-267	O veículo está bloqueado		Status	0	NÃO	-21,8451	-46,6806
	01/08/2024 22:23:38	MG - POÇOS DE CALDAS - Próx. BR-267	O veículo está bloqueado		Status	0	NÃO	-21,8451	-46,6806
	01/08/2024 22:21:38	MG - POÇOS DE CALDAS - Próx. BR-267	O veículo está bloqueado		Status	0	NÃO	-21,8451	-46,6806
	01/08/2024 22:19:38	MG - POÇOS DE CALDAS - Próx. BR-267	O veículo está bloqueado		Status	0	NÃO	-21,8451	-46,6806
	01/08/2024 22:18:17	MENSAGEM ENVIADA PELA CENTRAL Enviada por: integração	Temporizador 10-10 / 8 hora(s)		Comando	-	-	-	-
	01/08/2024 22:17:38	MG - POÇOS DE CALDAS - Próx. BR-267	O veículo está bloqueado		Status	0	NÃO	-21,8451	-46,6806
	01/08/2024 22:15:38	MG - POÇOS DE CALDAS - Próx. BR-267	O veículo está bloqueado		Status	0	NÃO	-21,8451	-46,6806
	01/08/2024 22:13:38	MG - POÇOS DE CALDAS - Próx. BR-267	O veículo está bloqueado		Status	0	NÃO	-21,8451	-46,6806
	01/08/2024 22:11:38	MG - POÇOS DE CALDAS - Próx. BR-267	O veículo está bloqueado		Status	0	NÃO	-21,8451	-46,6806
	01/08/2024 22:09:38	MG - POÇOS DE CALDAS - Próx. BR-267	O veículo está bloqueado		Status	0	NÃO	-21,8451	-46,6806
	01/08/2024 22:07:38	MG - POÇOS DE CALDAS - Próx. BR-267	O veículo está bloqueado		Status	0	NÃO	-21,8451	-46,6806
	01/08/2024 22:05:38	MG - POÇOS DE CALDAS - Próx. BR-267	O veículo está bloqueado		Status	0	NÃO	-21,8451	-46,6806
	01/08/2024 22:03:38	MG - POÇOS DE CALDAS - Próx. BR-267	O veículo está bloqueado		Status	0	NÃO	-21,8451	-46,6806
	01/08/2024 22:01:38	MG - POÇOS DE CALDAS - Próx. BR-267	O veículo está bloqueado		Status	0	NÃO	-21,8451	-46,6805
	01/08/2024 21:59:38	MG - POÇOS DE CALDAS - Próx. BR-267	O veículo está bloqueado		Status	0	NÃO	-21,8451	-46,6805
	01/08/2024 21:58:55	MENSAGEM ENVIADA PELA CENTRAL Enviada por: integração	Desligar Sirene		Comando	-	-	-	-
	01/08/2024 21:57:38	MG - POÇOS DE CALDAS - Próx. BR-267	O veículo está bloqueado		Status	0	NÃO	-21,8451	-46,6805
	01/08/2024 21:57:38	MG - POÇOS DE CALDAS - Próx. BR-267	A sirene está ligada		Status	0	NÃO	-21,8451	-46,6805
	01/08/2024 21:57:38	MG - POÇOS DE CALDAS - Próx. BR-267	A sirene está ligada		Alerta de Software	0	NÃO	-21,8451	-46,6805
	01/08/2024 21:57:20	MENSAGEM ENVIADA PELA CENTRAL Enviada por: integração	Ligar Sirene		Comando	-	-	-	-
	01/08/2024 21:57:18	MENSAGEM ENVIADA PELA CENTRAL Enviada por: integração	MENSAGEM IIVRE:Mensagem inválida, favor enviar macro de início		Macro	-	-	-	-
	01/08/2024 21:55:38	MG - POÇOS DE CALDAS - Próx. BR-267	O veículo está bloqueado		Status	0	NÃO	-21,8451	-46,6806
	01/08/2024 21:53:38	MG - POÇOS DE CALDAS - Próx. BR-267	O veículo está bloqueado		Status	0	NÃO	-21,8451	-46,6806
	01/08/2024 21:51:38	MG - POÇOS DE CALDAS - Próx. BR-267	O veículo está bloqueado		Status	0	NÃO	-21,8451	-46,6806
	01/08/2024 21:49:38	MG - POÇOS DE CALDAS - Próx. BR-267	O veículo está bloqueado		Status	0	NÃO	-21,8451	-46,6806
	01/08/2024 21:47:38	MG - POÇOS DE CALDAS - Próx. BR-267	O veículo está bloqueado		Status	0	NÃO	-21,8451	-46,6806

RELATÓRIO ANALÍTICO POR VEÍCULO

Período: 01/08/2024 00:00:00 à 08/08/2024 00:00:00
Identificador: QEM8148 LUIZ FH 2019
Placa: QEM8148

- Legenda:**
-  Mensagens enviadas do Veículo (Veículo -> Central)
 -  Mensagens enviadas do Veículo (Controle de Jornada Cliente)
 -  Mensagens enviadas da Central (Central -> Veículo)



Sentido:	Data e Hora:	Localização:	Mensagem:	Modo Emergência	Tipo Mensagem:	Vel. (Km/h)	Log ?	Latitude	Longitude
	01/08/2024 21:47:06	MENSAGEM ENVIADA PELA CENTRAL Enviada por: integração	MENSAGEM IIVRE:INFORME INICIO DE VIAGEM		Macro		-		
	01/08/2024 21:45:38	MG - POÇOS DE CALDAS - Próx. BR-267	O veículo está bloqueado		Status	0	NÃO	-21,8451	-46,6806
	01/08/2024 21:43:38	MG - POÇOS DE CALDAS - Próx. BR-267	O veículo está bloqueado		Status	0	NÃO	-21,8451	-46,6806
	01/08/2024 21:42:22	MENSAGEM ENVIADA PELA CENTRAL Enviada por: integração	Ligar Bloqueio		Comando		-		
	01/08/2024 21:42:22	MENSAGEM ENVIADA PELA CENTRAL Enviada por: integração	MENSAGEM IIVRE:VEICULO BLOQUEADO		Macro		-		
	01/08/2024 21:41:38	MG - POÇOS DE CALDAS - Próx. BR-267	O veículo está bloqueado		Status	0	NÃO	-21,8451	-46,6806
	01/08/2024 21:41:33	MENSAGEM ENVIADA PELA CENTRAL Enviada por: integração	Desligar Sirene		Comando		-		
			10 PERNOITE 10 PERNOITE: LOCAL:POSTO PREVISAO DE REINICIO DATA:01/08/24 HORA:21:57 ID MOTORISTA:5719		Macro		NÃO	-21,8451	-46,6806
	01/08/2024 21:41:13	MG - POÇOS DE CALDAS - Próx. BR-267							
	01/08/2024 21:40:08	MG - POÇOS DE CALDAS - Próx. BR-267	Ignição desligada		Evento	0	NÃO	-21,8451	-46,6806
	01/08/2024 21:39:38	MG - POÇOS DE CALDAS - Próx. BR-267	Ignição ligada		Status	3	NÃO	-21,8450	-46,6805
	01/08/2024 21:37:38	MG - POÇOS DE CALDAS - BR-267	Ignição ligada		Status	64	NÃO	-21,8364	-46,6730
	01/08/2024 21:35:38	MG - POÇOS DE CALDAS - BR-267	Ignição ligada		Status	46	NÃO	-21,8225	-46,6677
	01/08/2024 21:33:38	MG - POÇOS DE CALDAS - BR-267	Ignição ligada		Status	44	NÃO	-21,8112	-46,6575
	01/08/2024 21:32:16	MENSAGEM ENVIADA PELA CENTRAL Enviada por: integração	MENSAGEM IIVRE:Lembramos que o horario de rodagem permitido e ate as 22h00 horario de Brasilia. Caso precisar de mais tempo, entrar em contato com gestor.		Macro		-		
	01/08/2024 21:31:38	MG - POÇOS DE CALDAS - Avenida João Pinheiro	Ignição ligada		Status	50	NÃO	-21,7983	-46,6481
	01/08/2024 21:29:38	MG - POÇOS DE CALDAS - Próx. Avenida João Pinheiro	Ignição ligada		Status	44	NÃO	-21,7909	-46,6399
	01/08/2024 21:28:01	MENSAGEM ENVIADA PELA CENTRAL Enviada por: integração	Habilitar sensor de porta do carona		Comando		-		
	01/08/2024 21:27:59	MENSAGEM ENVIADA PELA CENTRAL Enviada por: integração	Habilitar sensor de porta do motorista		Comando		-		
	01/08/2024 21:27:56	MENSAGEM ENVIADA PELA CENTRAL Enviada por: integração	Desabilitar Botão de Abertura de Trava de Baú		Comando		-		
	01/08/2024 21:27:54	MENSAGEM ENVIADA PELA CENTRAL Enviada por: integração	Habilitar sensor de violação de painel		Comando		-		
	01/08/2024 21:27:38	MG - POÇOS DE CALDAS - Avenida João Pinheiro	Ignição ligada		Status	43	NÃO	-21,7803	-46,6349
	01/08/2024 21:25:38	MG - POÇOS DE CALDAS - Próx. Avenida João Pinheiro	Ignição ligada		Status	10	NÃO	-21,7788	-46,6290
	01/08/2024 21:25:12	MG - POÇOS DE CALDAS - Próx. Avenida João Pinheiro	Ignição ligada		Evento	0	NÃO	-21,7788	-46,6291
	01/08/2024 21:25:08	MG - POÇOS DE CALDAS - Próx. Avenida João Pinheiro	A sirene está ligada		Alerta de Software		NÃO	-21,7788	-46,6291
	01/08/2024 21:25:08	MG - POÇOS DE CALDAS - Próx. Avenida João Pinheiro	11 REINICIO DE VIAGEM 11 REINICIO DE VIAGEM ID MOTORISTA:5719		Macro		NÃO	-21,7788	-46,6291
	01/08/2024 21:23:39	MG - POÇOS DE CALDAS - Próx. Avenida João Pinheiro	A sirene está ligada		Status	0	NÃO	-21,7788	-46,6291
	01/08/2024 21:23:39	MG - POÇOS DE CALDAS - Próx. Avenida João Pinheiro	O veículo está bloqueado		Status	0	NÃO	-21,7788	-46,6291
	01/08/2024 21:23:39	MG - POÇOS DE CALDAS - Próx. Avenida João Pinheiro	A sirene está ligada		Alerta de Software	0	NÃO	-21,7788	-46,6291
	01/08/2024 21:23:05	MG - POÇOS DE CALDAS - Próx. Avenida João Pinheiro	O veículo está bloqueado		Status	0	NÃO	-21,7788	-46,6291
	01/08/2024 21:23:05	MG - POÇOS DE CALDAS - Próx. Avenida João Pinheiro	A sirene está ligada		Status	0	NÃO	-21,7788	-46,6291

RELATÓRIO ANALÍTICO POR VEÍCULO


































Período: 01/08/2024 00:00:00 à 08/08/2024 00:00:00

Identificador: QEM8148 LUIZ FH 2019

Placa: QEM8148

- Legenda:**
-  Mensagens enviadas do Veículo (Veículo -> Central)
 -  Mensagens enviadas do Veículo (Controle de Jornada Cliente)
 -  Mensagens enviadas da Central (Central -> Veículo)



Sentido:	Data e Hora:	Localização:	Mensagem:	Modo Emergência	Tipo Mensagem:	Vel. (Km/h)	Log ?	Latitude	Longitude
	01/08/2024 21:23:02	MENSAGEM ENVIADA PELA CENTRAL Enviada por: isac4853	Última Posição		Comando		-		
	01/08/2024 21:22:58	MENSAGEM ENVIADA PELA CENTRAL Enviada por: isac4853	Desligar Sirene		Comando		-		
	01/08/2024 21:22:56	MENSAGEM ENVIADA PELA CENTRAL Enviada por: isac4853	Desligar Bloqueio		Comando		-		
	01/08/2024 21:21:20	MENSAGEM ENVIADA PELA CENTRAL Enviada por: integração	Ligar Sirene		Comando		-		
	01/08/2024 21:21:18	MENSAGEM ENVIADA PELA CENTRAL Enviada por: integração	Ligar Bloqueio		Comando		-		
	01/08/2024 21:21:05	MG - POÇOS DE CALDAS - Próx. Avenida João Pinheiro	A sirene está ligada		Alerta de Software	0	NÃO	-21,7788	-46,6291
	01/08/2024 21:21:05	MG - POÇOS DE CALDAS - Próx. Avenida João Pinheiro	O veículo está bloqueado		Status	0	NÃO	-21,7788	-46,6291
	01/08/2024 21:21:05	MG - POÇOS DE CALDAS - Próx. Avenida João Pinheiro	A sirene está ligada		Status	0	NÃO	-21,7788	-46,6291
	01/08/2024 21:20:29	MG - POÇOS DE CALDAS - Próx. Avenida João Pinheiro	Porta do Motorista aberta		Status	0	NÃO	-21,7788	-46,6291
	01/08/2024 21:20:29	MG - POÇOS DE CALDAS - Próx. Avenida João Pinheiro	Abertura de Porta de Motorista não Autorizada		Evento	0	NÃO	-21,7788	-46,6291
	01/08/2024 21:20:29	MG - POÇOS DE CALDAS - Próx. Avenida João Pinheiro	A sirene está ligada		Status	0	NÃO	-21,7788	-46,6291
	01/08/2024 21:20:29	MG - POÇOS DE CALDAS - Próx. Avenida João Pinheiro	O veículo está bloqueado		Status	0	NÃO	-21,7788	-46,6291
	01/08/2024 21:20:29	MG - POÇOS DE CALDAS - Próx. Avenida João Pinheiro	A sirene está ligada		Alerta de Software	0	NÃO	-21,7788	-46,6291
	01/08/2024 21:19:05	MG - POÇOS DE CALDAS - Próx. Avenida João Pinheiro	A sirene está ligada		Alerta de Software	0	NÃO	-21,7788	-46,6291
	01/08/2024 21:19:05	MG - POÇOS DE CALDAS - Próx. Avenida João Pinheiro	O veículo está bloqueado		Status	0	NÃO	-21,7788	-46,6291
	01/08/2024 21:19:05	MG - POÇOS DE CALDAS - Próx. Avenida João Pinheiro	A sirene está ligada		Status	0	NÃO	-21,7788	-46,6291
	01/08/2024 21:17:05	MG - POÇOS DE CALDAS - Próx. Avenida João Pinheiro	A sirene está ligada		Status	0	NÃO	-21,7788	-46,6291
	01/08/2024 21:17:05	MG - POÇOS DE CALDAS - Próx. Avenida João Pinheiro	O veículo está bloqueado		Status	0	NÃO	-21,7788	-46,6291
	01/08/2024 21:17:05	MG - POÇOS DE CALDAS - Próx. Avenida João Pinheiro	A sirene está ligada		Alerta de Software	0	NÃO	-21,7788	-46,6291
	01/08/2024 21:15:05	MG - POÇOS DE CALDAS - Próx. Avenida João Pinheiro	A sirene está ligada		Alerta de Software	0	NÃO	-21,7788	-46,6291
	01/08/2024 21:15:05	MG - POÇOS DE CALDAS - Próx. Avenida João Pinheiro	O veículo está bloqueado		Status	0	NÃO	-21,7788	-46,6291
	01/08/2024 21:15:05	MG - POÇOS DE CALDAS - Próx. Avenida João Pinheiro	A sirene está ligada		Status	0	NÃO	-21,7788	-46,6291
	01/08/2024 21:13:05	MG - POÇOS DE CALDAS - Próx. Avenida João Pinheiro	A sirene está ligada		Status	0	NÃO	-21,7789	-46,6291
	01/08/2024 21:13:05	MG - POÇOS DE CALDAS - Próx. Avenida João Pinheiro	O veículo está bloqueado		Status	0	NÃO	-21,7789	-46,6291
	01/08/2024 21:13:05	MG - POÇOS DE CALDAS - Próx. Avenida João Pinheiro	A sirene está ligada		Alerta de Software	0	NÃO	-21,7789	-46,6291
	01/08/2024 21:12:37	MENSAGEM ENVIADA PELA CENTRAL Enviada por: integração	Ligar Bloqueio		Comando		-		
	01/08/2024 21:12:37	MENSAGEM ENVIADA PELA CENTRAL Enviada por: integração	Ligar Sirene		Comando		-		
	01/08/2024 21:12:03	MG - POÇOS DE CALDAS - Próx. Avenida João Pinheiro	Porta do Motorista aberta		Status	0	NÃO	-21,7789	-46,6291
	01/08/2024 21:12:03	MG - POÇOS DE CALDAS - Próx. Avenida João Pinheiro	Abertura de Porta de Motorista não Autorizada		Evento	0	NÃO	-21,7789	-46,6291
	01/08/2024 21:10:58	MG - POÇOS DE CALDAS - Próx. Avenida João Pinheiro	Ignição desligada		Evento	0	NÃO	-21,7789	-46,6291
	01/08/2024 21:10:41	MG - POÇOS DE CALDAS - Próx. Avenida João Pinheiro	Ignição ligada		Evento	0	NÃO	-21,7789	-46,6291
	01/08/2024 21:08:31	MG - POÇOS DE CALDAS - Próx. Avenida João Pinheiro	Ignição desligada		Evento	0	NÃO	-21,7789	-46,6291
	01/08/2024 21:08:04	MG - POÇOS DE CALDAS - Próx. Avenida João Pinheiro	Ignição ligada		Evento	0	NÃO	-21,7789	-46,6291
	01/08/2024 21:04:36	MG - POÇOS DE CALDAS - Próx. Avenida João Pinheiro	Ignição desligada		Evento	0	NÃO	-21,7789	-46,6291
	01/08/2024 21:03:05	MG - POÇOS DE CALDAS - Próx. Avenida João Pinheiro	Ignição ligada		Status	0	NÃO	-21,7789	-46,6291

RELATÓRIO ANALÍTICO POR VEÍCULO

Período: 01/08/2024 00:00:00 à 08/08/2024 00:00:00

Identificador: QEM8148 LUIZ FH 2019

Placa: QEM8148

Legenda:

Mensagens enviadas do Veículo (Veículo -> Central)

Mensagens enviadas do Veículo (Controle de Jornada Cliente)

Mensagens enviadas da Central (Central -> Veículo)



Sentido:	Data e Hora:	Localização:	Mensagem:	Modo Emergência	Tipo Mensagem:	Vel. (Km/h)	Log ?	Latitude	Longitude
	01/08/2024 21:01:05	MG - POÇOS DE CALDAS - Rua Antônio Bertolan	Ignição ligada		Status	18	NÃO	-21,7815	-46,6307
	01/08/2024 20:59:05	MG - POÇOS DE CALDAS - Rua Antônio Bertolan	Ignição ligada		Status	17	NÃO	-21,7807	-46,6309
	01/08/2024 20:57:53	MG - POÇOS DE CALDAS - Rua Antônio Bertolan	Ignição ligada		Evento	0	NÃO	-21,7800	-46,6311
	01/08/2024 20:57:26	MG - POÇOS DE CALDAS - Rua Antônio Bertolan	11 REINICIO DE VIAGEM 11 REINICIO DE VIAGEM ID MOTORISTA:5719		Macro		NÃO	-21,7800	-46,6311
	01/08/2024 20:55:59	MG - POÇOS DE CALDAS - Rua Antônio Bertolan	Ignição desligada		Evento	0	NÃO	-21,7800	-46,6311
	01/08/2024 20:55:28	MENSAGEM ENVIADA PELA CENTRAL Enviada por: erika4031	Desligar Sirene		Comando		-		
	01/08/2024 20:55:24	MENSAGEM ENVIADA PELA CENTRAL Enviada por: erika4031	Desligar Aviso de Cabine		Comando		-		
	01/08/2024 20:55:19	MENSAGEM ENVIADA PELA CENTRAL Enviada por: erika4031	Desligar Bloqueio		Comando		-		
	01/08/2024 20:55:05	MG - POÇOS DE CALDAS - Rua Antônio Bertolan	Ignição ligada		Status	0	NÃO	-21,7800	-46,6311
	01/08/2024 20:54:26	MG - POÇOS DE CALDAS - Rua Antônio Bertolan	06 PARADA EM POSTO FISCAL 06 PARADA EM POSTO FISCAL: LOCAL:DANONE KM:62074 PREVISAO DE REINICIO DATA:01/08/24 HORA:21:10		Macro		NÃO	-21,7800	-46,6311
	01/08/2024 20:53:16	MG - POÇOS DE CALDAS - Rua Antônio Bertolan	Ignição ligada		Evento	0	NÃO	-21,7800	-46,6311
	01/08/2024 20:50:32	MG - POÇOS DE CALDAS - Rua Antônio Bertolan	Ignição desligada		Evento	0	NÃO	-21,7800	-46,6311
	01/08/2024 20:49:05	MG - POÇOS DE CALDAS - Avenida João Pinheiro	Ignição ligada		Status	29	NÃO	-21,7798	-46,6332
	01/08/2024 20:47:05	MG - POÇOS DE CALDAS - Próx. Avenida João Pinheiro	Ignição ligada		Status	42	NÃO	-21,7887	-46,6392
	01/08/2024 20:45:05	MG - POÇOS DE CALDAS - Avenida João Pinheiro	Ignição ligada		Status	41	NÃO	-21,7996	-46,6486
	01/08/2024 20:44:10	MENSAGEM ENVIADA PELA CENTRAL Enviada por: integração	MENSAGEM IIVRE:Enviar macro de REINICIO DE VIAGEM.		Macro		-		
	01/08/2024 20:43:05	MG - POÇOS DE CALDAS - BR-267	Ignição ligada		Status	59	NÃO	-21,8130	-46,6589
	01/08/2024 20:41:05	MG - POÇOS DE CALDAS - BR-267	Ignição ligada		Status	18	NÃO	-21,8239	-46,6699
	01/08/2024 20:39:05	MG - POÇOS DE CALDAS - BR-267	Ignição ligada		Status	29	NÃO	-21,8335	-46,6698
	01/08/2024 20:37:05	MG - POÇOS DE CALDAS - BR-267	Ignição ligada		Status	18	NÃO	-21,8422	-46,6769
	01/08/2024 20:35:05	MG - POÇOS DE CALDAS - BR-267	Ignição ligada		Status	4	NÃO	-21,8441	-46,6788
	01/08/2024 20:33:05	MG - POÇOS DE CALDAS - BR-267	Ignição ligada		Status	7	NÃO	-21,8451	-46,6803
	01/08/2024 20:31:07	MG - POÇOS DE CALDAS - Próx. BR-267	Ignição ligada		Evento	0	NÃO	-21,8451	-46,6805
	01/08/2024 20:30:29	MG - POÇOS DE CALDAS - Próx. BR-267	02 INICIO DE VIAGEM CARREGADO BR RISK 02 INICIO DE VIAGEM CARREGADO BR RISK: CONDUTOR:ROBSTER DDD:93 TELEFONE:991660770 ID MOTORISTA:5719		Macro		NÃO	-21,8451	-46,6805
	01/08/2024 19:56:34	MG - POÇOS DE CALDAS - Próx. BR-267	Ignição desligada		Evento	0	NÃO	-21,8451	-46,6805
	01/08/2024 19:55:37	MG - POÇOS DE CALDAS - BR-267	Ignição ligada		Evento	0	NÃO	-21,8450	-46,6803
	01/08/2024 19:55:05	MG - POÇOS DE CALDAS - BR-267	Porta do Motorista aberta		Evento	0	NÃO	-21,8450	-46,6803
	01/08/2024 19:51:29	MG - POÇOS DE CALDAS - BR-267	Porta do Motorista aberta		Evento	0	NÃO	-21,8450	-46,6803
	01/08/2024 19:27:54	MG - POÇOS DE CALDAS - BR-267			Posição Normal	0	NÃO	-21,8450	-46,6803

RELATÓRIO ANALÍTICO POR VEÍCULO




































Período: 01/08/2024 00:00:00 à 08/08/2024 00:00:00

Identificador: QEM8148 LUIZ FH 2019

Placa: QEM8148

- Legenda:**
-  Mensagens enviadas do Veículo (Veículo -> Central)
 -  Mensagens enviadas do Veículo (Controle de Jornada Cliente)
 -  Mensagens enviadas da Central (Central -> Veículo)






Sentido:	Data e Hora:	Localização:	Mensagem:	Modo Emergência	Tipo Mensagem:	Vel. (Km/h)	Log ?	Latitude	Longitude
	01/08/2024 19:24:07	MG - POÇOS DE CALDAS - BR-267			Posição Normal	0	NÃO	-21,8450	-46,6803
	01/08/2024 19:18:33	MG - POÇOS DE CALDAS - BR-267	Senha identificada, condutor ROBSTER ASLEY NAZARE DA CRUZ		Evento	0	SIM	-21,8450	-46,6803
	01/08/2024 19:18:10	MG - POÇOS DE CALDAS - BR-267	PARADA POSTO FISCAL PARADA POSTO FISCAL		Macro		NÃO	-21,8450	-46,6803
	01/08/2024 19:17:50	MG - POÇOS DE CALDAS - BR-267	Ignição desligada		Evento	0	NÃO	-21,8450	-46,6803
	01/08/2024 19:17:41	MG - POÇOS DE CALDAS - BR-267			Posição Normal	0	NÃO	-21,8450	-46,6803
	01/08/2024 19:16:41	MG - POÇOS DE CALDAS - BR-267	Ignição ligada		Status	37	NÃO	-21,8426	-46,6783
	01/08/2024 19:14:41	MG - POÇOS DE CALDAS - BR-267	Ignição ligada		Status	57	NÃO	-21,8317	-46,6701
	01/08/2024 19:13:48	MG - POÇOS DE CALDAS - BR-267			Posição Normal	48	NÃO	-21,8252	-46,6717
	01/08/2024 19:12:41	MG - POÇOS DE CALDAS - BR-267	Ignição ligada		Status	45	NÃO	-21,8210	-46,6653
	01/08/2024 19:10:41	MG - POÇOS DE CALDAS - BR-267	Ignição ligada		Status	60	NÃO	-21,8088	-46,6547
	01/08/2024 19:08:41	MG - POÇOS DE CALDAS - Avenida João Pinheiro	Ignição ligada		Status	41	NÃO	-21,7959	-46,6443
	01/08/2024 19:06:41	MG - POÇOS DE CALDAS - Avenida João Pinheiro	Ignição ligada		Status	44	NÃO	-21,7850	-46,6392
	01/08/2024 19:04:52	MG - POÇOS DE CALDAS - Avenida João Pinheiro	Ignição ligada		Status	23	NÃO	-21,7794	-46,6325
	01/08/2024 19:04:52	MG - POÇOS DE CALDAS - Avenida João Pinheiro	Auto Travamentos da(s) Trava(s) de Baú		Evento	23	NÃO	-21,7794	-46,6325
	01/08/2024 19:04:41	MG - POÇOS DE CALDAS - Avenida João Pinheiro	Ignição ligada		Status	16	NÃO	-21,7791	-46,6320
	01/08/2024 19:02:41	MG - POÇOS DE CALDAS - Próx. Rua Antônio Bertolan	Ignição ligada		Status	3	NÃO	-21,7800	-46,6310
	01/08/2024 19:01:50	MG - POÇOS DE CALDAS - Próx. Rua Antônio Bertolan	Ignição ligada		Status	0	NÃO	-21,7799	-46,6306
	01/08/2024 19:01:50	MG - POÇOS DE CALDAS - Próx. Rua Antônio Bertolan	Senha identificada, condutor ROBSTER ASLEY NAZARE DA CRUZ		Evento	0	NÃO	-21,7799	-46,6306
	01/08/2024 19:01:29	MG - POÇOS DE CALDAS - Próx. Rua Antônio Bertolan	REINICIO DE VIAGEM REINICIO DE VIAGEM		Macro		NÃO	-21,7799	-46,6306
	01/08/2024 19:01:26	MG - POÇOS DE CALDAS - Próx. Rua Antônio Bertolan	Ignição ligada		Evento	0	NÃO	-21,7799	-46,6306
	01/08/2024 18:58:29	MG - POÇOS DE CALDAS - Próx. Rua Antônio Bertolan	Senha identificada, condutor ROBSTER ASLEY NAZARE DA CRUZ		Evento	0	NÃO	-21,7799	-46,6306
	01/08/2024 18:58:10	MG - POÇOS DE CALDAS - Próx. Rua Antônio Bertolan	PARADA POSTO FISCAL PARADA POSTO FISCAL		Macro		NÃO	-21,7799	-46,6306
	01/08/2024 18:57:29	MG - POÇOS DE CALDAS - Próx. Rua Antônio Bertolan	Ignição desligada		Evento	0	NÃO	-21,7799	-46,6306
	01/08/2024 18:56:41	MG - POÇOS DE CALDAS - Próx. Rua Antônio Bertolan	Ignição ligada		Status	0	NÃO	-21,7799	-46,6306
	01/08/2024 18:56:28	MENSAGEM ENVIADA PELA CENTRAL Enviada por: integração		MENSAGEM TEXTO LIVRE:OK! ESTA LIBERADO. BOA VIAGEM	Macro		-		
	01/08/2024 18:55:12	MG - POÇOS DE CALDAS - Próx. Rua Antônio Bertolan	Ignição ligada		Status	0	NÃO	-21,7797	-46,6305
	01/08/2024 18:55:12	MG - POÇOS DE CALDAS - Próx. Rua Antônio Bertolan	Senha identificada, condutor ROBSTER ASLEY NAZARE DA CRUZ		Evento	0	NÃO	-21,7797	-46,6305
	01/08/2024 18:54:53	MG - POÇOS DE CALDAS - Próx. Rua Antônio Bertolan	INICIO DE VIAGEM CARREGADO INICIO DE VIAGEM CARREGADO		Macro		NÃO	-21,7797	-46,6305
	01/08/2024 18:54:41	MG - POÇOS DE CALDAS - Próx. Rua Antônio Bertolan	Ignição ligada		Status	0	NÃO	-21,7797	-46,6305
	01/08/2024 18:52:42	MG - POÇOS DE CALDAS - Próx. Rua Antônio Bertolan	Porta do Motorista aberta		Status	0	NÃO	-21,7797	-46,6305
	01/08/2024 18:52:42	MG - POÇOS DE CALDAS - Próx. Rua Antônio Bertolan	Porta do Baú 1 Fechada		Evento	0	NÃO	-21,7797	-46,6305
	01/08/2024 18:52:42	MG - POÇOS DE CALDAS - Próx. Rua Antônio Bertolan	Ignição ligada		Status	0	NÃO	-21,7797	-46,6305
	01/08/2024 18:52:12	MG - POÇOS DE CALDAS - Próx. Rua Antônio Bertolan	Ignição ligada		Status	0	NÃO	-21,7797	-46,6305
	01/08/2024 18:52:12	MG - POÇOS DE CALDAS - Próx. Rua Antônio Bertolan	Porta do Baú 1 Aberta		Status	0	NÃO	-21,7797	-46,6305
	01/08/2024 18:52:12	MG - POÇOS DE CALDAS - Próx. Rua Antônio Bertolan	Porta do Motorista aberta		Status	0	NÃO	-21,7797	-46,6305

RELATÓRIO ANALÍTICO POR VEÍCULO














Período: 01/08/2024 00:00:00 à 08/08/2024 00:00:00

Identificador: QEM8148 LUIZ FH 2019

Placa: QEM8148

- Legenda:**
-  Mensagens enviadas do Veículo (Veículo -> Central)
 -  Mensagens enviadas do Veículo (Controle de Jornada Cliente)
 -  Mensagens enviadas da Central (Central -> Veículo)






Sentido:	Data e Hora:	Localização:	Mensagem:	Modo Emergência	Tipo Mensagem:	Vel. (Km/h)	Log ?	Latitude	Longitude
	01/08/2024 18:50:12	MG - POÇOS DE CALDAS - Próx. Rua Antônio Bertolan	Porta do Motorista aberta		Status	0	NÃO	-21,7797	-46,6305
	01/08/2024 18:50:12	MG - POÇOS DE CALDAS - Próx. Rua Antônio Bertolan	Porta do Baú 1 Aberta		Status	0	NÃO	-21,7797	-46,6305
	01/08/2024 18:50:12	MG - POÇOS DE CALDAS - Próx. Rua Antônio Bertolan	Ignição ligada		Status	0	NÃO	-21,7797	-46,6305
	01/08/2024 18:49:36	MG - POÇOS DE CALDAS - Próx. Rua Antônio Bertolan	Ignição ligada		Status	0	NÃO	-21,7797	-46,6305
	01/08/2024 18:49:36	MG - POÇOS DE CALDAS - Próx. Rua Antônio Bertolan	Porta do Baú 1 Aberta		Status	0	NÃO	-21,7797	-46,6305
	01/08/2024 18:49:36	MG - POÇOS DE CALDAS - Próx. Rua Antônio Bertolan	Porta do Motorista aberta		Evento	0	NÃO	-21,7797	-46,6305
	01/08/2024 18:49:08	MG - POÇOS DE CALDAS - Próx. Rua Antônio Bertolan	Porta do Baú 1 Aberta		Status	0	NÃO	-21,7797	-46,6305
	01/08/2024 18:49:08	MG - POÇOS DE CALDAS - Próx. Rua Antônio Bertolan	Ignição ligada		Evento	0	NÃO	-21,7797	-46,6305
	01/08/2024 18:48:12	MG - POÇOS DE CALDAS - Próx. Rua Antônio Bertolan	Porta do Motorista aberta		Evento	0	NÃO	-21,7797	-46,6305
	01/08/2024 18:48:12	MG - POÇOS DE CALDAS - Próx. Rua Antônio Bertolan	Porta do Baú 1 Aberta		Status	0	NÃO	-21,7797	-46,6305
	01/08/2024 18:46:14	MG - POÇOS DE CALDAS - Próx. Rua Antônio Bertolan	Porta do Baú 1 Aberta		Status	0	NÃO	-21,7797	-46,6305
	01/08/2024 18:46:14	MG - POÇOS DE CALDAS - Próx. Rua Antônio Bertolan	Entrada em Área de Controle 'SP+MG+Rio - Raio 400Km'		Alerta de Software	0	NÃO	-21,7797	-46,6305
	01/08/2024 18:44:14	MG - POÇOS DE CALDAS - Próx. Rua Antônio Bertolan	Porta do Baú 1 Aberta		Status	0	NÃO	-21,7797	-46,6305
	01/08/2024 18:42:14	MG - POÇOS DE CALDAS - Próx. Rua Antônio Bertolan	Porta do Baú 1 Aberta		Status	0	NÃO	-21,7796	-46,6305
	01/08/2024 18:40:14	MG - POÇOS DE CALDAS - Próx. Rua Antônio Bertolan	Porta do Baú 1 Aberta		Status	0	NÃO	-21,7796	-46,6305
	01/08/2024 18:38:14	MG - POÇOS DE CALDAS - Próx. Rua Antônio Bertolan	Porta do Baú 1 Aberta		Status	0	NÃO	-21,7796	-46,6305
	01/08/2024 18:36:14	MG - POÇOS DE CALDAS - Próx. Rua Antônio Bertolan	Porta do Baú 1 Aberta		Status	0	NÃO	-21,7796	-46,6305
	01/08/2024 18:34:14	MG - POÇOS DE CALDAS - Próx. Rua Antônio Bertolan	Porta do Baú 1 Aberta		Status	0	NÃO	-21,7796	-46,6305
	01/08/2024 18:32:15	MG - POÇOS DE CALDAS - Próx. Rua Antônio Bertolan	Porta do Motorista aberta		Evento	0	NÃO	-21,7796	-46,6305
	01/08/2024 18:32:15	MG - POÇOS DE CALDAS - Próx. Rua Antônio Bertolan	Porta do Baú 1 Aberta		Status	0	NÃO	-21,7796	-46,6305
	01/08/2024 18:31:46	MG - POÇOS DE CALDAS - Próx. Rua Antônio Bertolan	Porta do Baú 1 Aberta		Status	0	NÃO	-21,7796	-46,6305
	01/08/2024 18:29:46	MG - POÇOS DE CALDAS - Próx. Rua Antônio Bertolan	Porta do Baú 1 Aberta		Status	0	NÃO	-21,7796	-46,6305
	01/08/2024 18:27:46	MG - POÇOS DE CALDAS - Próx. Rua Antônio Bertolan	Porta do Motorista aberta		Evento	0	NÃO	-21,7796	-46,6305
	01/08/2024 18:27:46	MG - POÇOS DE CALDAS - Próx. Rua Antônio Bertolan	Porta do Baú 1 Aberta		Status	0	NÃO	-21,7796	-46,6305
	01/08/2024 18:26:55	MG - POÇOS DE CALDAS - Próx. Rua Antônio Bertolan	Porta do Baú 1 Aberta		Status	0	NÃO	-21,7797	-46,6305
	01/08/2024 18:24:55	MG - POÇOS DE CALDAS - Próx. Rua Antônio Bertolan	Porta do Baú 1 Aberta		Status	0	NÃO	-21,7797	-46,6305
	01/08/2024 18:22:55	MG - POÇOS DE CALDAS - Próx. Rua Antônio Bertolan	Porta do Baú 1 Aberta		Status	0	NÃO	-21,7797	-46,6305
	01/08/2024 18:20:55	MG - POÇOS DE CALDAS - Próx. Rua Antônio Bertolan	Porta do Baú 1 Aberta		Status	0	NÃO	-21,7797	-46,6305
	01/08/2024 18:18:55	MG - POÇOS DE CALDAS - Próx. Rua Antônio Bertolan	Porta do Motorista aberta		Status	0	NÃO	-21,7796	-46,6305
	01/08/2024 18:18:55	MG - POÇOS DE CALDAS - Próx. Rua Antônio Bertolan	Porta do Baú 1 Aberta		Status	0	NÃO	-21,7796	-46,6305
	01/08/2024 18:16:56	MG - POÇOS DE CALDAS - Próx. Rua Antônio Bertolan	Porta do Motorista aberta		Evento	0	NÃO	-21,7796	-46,6305
	01/08/2024 18:16:56	MG - POÇOS DE CALDAS - Próx. Rua Antônio Bertolan	Porta do Baú 1 Aberta		Status	0	NÃO	-21,7796	-46,6305
	01/08/2024 18:16:19	MG - POÇOS DE CALDAS - Próx. Rua Antônio Bertolan	Porta do Baú 1 Aberta		Status	0	NÃO	-21,7796	-46,6305
	01/08/2024 18:14:19	MG - POÇOS DE CALDAS - Próx. Rua Antônio Bertolan	Porta do Baú 1 Aberta		Status	0	NÃO	-21,7796	-46,6305
	01/08/2024 18:12:19	MG - POÇOS DE CALDAS - Próx. Rua Antônio Bertolan	Porta do Baú 1 Aberta		Status	0	NÃO	-21,7796	-46,6305
	01/08/2024 18:10:19	MG - POÇOS DE CALDAS - Próx. Rua Antônio Bertolan	Porta do Baú 1 Aberta		Status	0	NÃO	-21,7796	-46,6305
	01/08/2024 18:08:19	MG - POÇOS DE CALDAS - Próx. Rua Antônio Bertolan	Porta do Baú 1 Aberta		Status	0	NÃO	-21,7796	-46,6305

RELATÓRIO ANALÍTICO POR VEÍCULO

Período: 01/08/2024 00:00:00 à 08/08/2024 00:00:00

Identificador: QEM8148 LUIZ FH 2019

Placa: QEM8148

- Legenda:**
-  Mensagens enviadas do Veículo (Veículo -> Central)
 -  Mensagens enviadas do Veículo (Controle de Jornada Cliente)
 -  Mensagens enviadas da Central (Central -> Veículo)



Sentido:	Data e Hora:	Localização:	Mensagem:	Modo Emergência	Tipo Mensagem:	Vel. (Km/h)	Log ?	Latitude	Longitude
	01/08/2024 18:06:19	MG - POÇOS DE CALDAS - Próx. Rua Antônio Bertolan	Porta do Motorista aberta		Evento	0	NÃO	-21,7796	-46,6305
	01/08/2024 18:06:19	MG - POÇOS DE CALDAS - Próx. Rua Antônio Bertolan	Porta do Baú 1 Aberta		Status	0	NÃO	-21,7796	-46,6305
	01/08/2024 18:05:44	MG - POÇOS DE CALDAS - Próx. Rua Antônio Bertolan	Porta do Baú 1 Aberta		Status	0	NÃO	-21,7796	-46,6305
	01/08/2024 18:03:44	MG - POÇOS DE CALDAS - Próx. Rua Antônio Bertolan	Porta do Baú 1 Aberta		Status	0	NÃO	-21,7796	-46,6305
	01/08/2024 18:01:44	MG - POÇOS DE CALDAS - Próx. Avenida João Pinheiro	Porta do Baú 1 Aberta		Status	0	NÃO	-21,7795	-46,6305
	01/08/2024 17:59:44	MG - POÇOS DE CALDAS - Próx. Rua Antônio Bertolan	Porta do Baú 1 Aberta		Status	0	NÃO	-21,7796	-46,6305
	01/08/2024 17:59:44	MG - POÇOS DE CALDAS - Próx. Rua Antônio Bertolan	Entrada em Área de Controle 'SP+MG+Rio - Raio 400Km'		Alerta de Software	0	NÃO	-21,7796	-46,6305
	01/08/2024 17:57:44	MG - POÇOS DE CALDAS - Próx. Rua Antônio Bertolan	Porta do Baú 1 Aberta		Status	0	NÃO	-21,7796	-46,6305
	01/08/2024 17:55:44	MG - POÇOS DE CALDAS - Próx. Rua Antônio Bertolan	Porta do Baú 1 Aberta		Status	0	NÃO	-21,7796	-46,6305
	01/08/2024 17:53:44	MG - POÇOS DE CALDAS - Próx. Rua Antônio Bertolan	Porta do Baú 1 Aberta		Status	0	NÃO	-21,7796	-46,6305
	01/08/2024 17:51:44	MG - POÇOS DE CALDAS - Próx. Rua Antônio Bertolan	Porta do Baú 1 Aberta		Status	0	NÃO	-21,7796	-46,6305
	01/08/2024 17:51:44	MG - POÇOS DE CALDAS - Próx. Rua Antônio Bertolan	Entrada em Área de Controle 'SP+MG+Rio - Raio 400Km'		Alerta de Software	0	NÃO	-21,7796	-46,6305
	01/08/2024 17:49:44	MG - POÇOS DE CALDAS - Próx. Rua Antônio Bertolan	Porta do Baú 1 Aberta		Status	0	NÃO	-21,7796	-46,6305
	01/08/2024 17:47:44	MG - POÇOS DE CALDAS - Próx. Rua Antônio Bertolan	Porta do Baú 1 Aberta		Status	0	NÃO	-21,7796	-46,6305
	01/08/2024 17:45:44	MG - POÇOS DE CALDAS - Próx. Rua Antônio Bertolan	Porta do Baú 1 Aberta		Status	0	NÃO	-21,7796	-46,6305
	01/08/2024 17:43:44	MG - POÇOS DE CALDAS - Próx. Rua Antônio Bertolan	Porta do Baú 1 Aberta		Status	0	NÃO	-21,7796	-46,6305
	01/08/2024 17:43:15	MG - POÇOS DE CALDAS - Próx. Rua Antônio Bertolan	Porta do Motorista aberta		Status	0	NÃO	-21,7796	-46,6305
	01/08/2024 17:43:15	MG - POÇOS DE CALDAS - Próx. Rua Antônio Bertolan	Porta do Baú 1 Aberta		Status	0	NÃO	-21,7796	-46,6305
	01/08/2024 17:43:15	MG - POÇOS DE CALDAS - Próx. Rua Antônio Bertolan	Ignição desligada		Evento	0	NÃO	-21,7796	-46,6305
	01/08/2024 17:43:12	MG - POÇOS DE CALDAS - Próx. Rua Antônio Bertolan	Porta do Baú 1 Aberta		Status	0	NÃO	-21,7796	-46,6305
	01/08/2024 17:43:12	MG - POÇOS DE CALDAS - Próx. Rua Antônio Bertolan	Porta do Motorista aberta		Status	0	NÃO	-21,7796	-46,6305
	01/08/2024 17:43:12	MG - POÇOS DE CALDAS - Próx. Rua Antônio Bertolan	Ignição ligada		Evento	0	NÃO	-21,7796	-46,6305
	01/08/2024 17:42:48	MG - POÇOS DE CALDAS - Próx. Rua Antônio Bertolan	Porta do Motorista aberta		Evento	0	NÃO	-21,7796	-46,6305
	01/08/2024 17:42:48	MG - POÇOS DE CALDAS - Próx. Rua Antônio Bertolan	Porta do Baú 1 Aberta		Status	0	NÃO	-21,7796	-46,6305
	01/08/2024 17:41:44	MG - POÇOS DE CALDAS - Próx. Rua Antônio Bertolan	Porta do Baú 1 Aberta		Status	0	NÃO	-21,7796	-46,6305
	01/08/2024 17:40:55	MG - POÇOS DE CALDAS - Próx. Rua Antônio Bertolan	Porta do Baú 1 Aberta		Status	0	NÃO	-21,7796	-46,6305
	01/08/2024 17:40:55	MG - POÇOS DE CALDAS - Próx. Rua Antônio Bertolan	Porta do Motorista aberta		Status	0	NÃO	-21,7796	-46,6305
	01/08/2024 17:40:55	MG - POÇOS DE CALDAS - Próx. Rua Antônio Bertolan	Ignição desligada		Evento	0	NÃO	-21,7796	-46,6305
	01/08/2024 17:39:44	MG - POÇOS DE CALDAS - Próx. Rua Antônio Bertolan	Porta do Motorista aberta		Evento	0	NÃO	-21,7797	-46,6305
	01/08/2024 17:39:44	MG - POÇOS DE CALDAS - Próx. Rua Antônio Bertolan	Porta do Baú 1 Aberta		Status	0	NÃO	-21,7797	-46,6305
	01/08/2024 17:39:44	MG - POÇOS DE CALDAS - Próx. Rua Antônio Bertolan	Ignição ligada		Status	0	NÃO	-21,7797	-46,6305
	01/08/2024 17:37:57	MG - POÇOS DE CALDAS - Próx. Rua Antônio Bertolan	Ignição ligada		Status	2	NÃO	-21,7797	-46,6306
	01/08/2024 17:37:57	MG - POÇOS DE CALDAS - Próx. Rua Antônio Bertolan	Porta do Baú 1 Aberta		Status	2	NÃO	-21,7797	-46,6306
	01/08/2024 17:36:56	MG - POÇOS DE CALDAS - Próx. Rua Antônio Bertolan	Porta do Baú 1 Aberta		Status	1	NÃO	-21,7797	-46,6307
	01/08/2024 17:36:56	MG - POÇOS DE CALDAS - Próx. Rua Antônio Bertolan	Ignição ligada		Evento	1	NÃO	-21,7797	-46,6307
	01/08/2024 17:35:58	MG - POÇOS DE CALDAS - Próx. Rua Antônio Bertolan	Porta do Motorista aberta		Status	0	NÃO	-21,7796	-46,6307
	01/08/2024 17:35:58	MG - POÇOS DE CALDAS - Próx. Rua Antônio Bertolan	Porta do Baú 1 Aberta		Evento	0	NÃO	-21,7796	-46,6307

RELATÓRIO ANALÍTICO POR VEÍCULO





































Período: 01/08/2024 00:00:00 à 08/08/2024 00:00:00

Identificador: QEM8148 LUIZ FH 2019

Placa: QEM8148

- Legenda:**
-  Mensagens enviadas do Veículo (Veículo -> Central)
 -  Mensagens enviadas do Veículo (Controle de Jornada Cliente)
 -  Mensagens enviadas da Central (Central -> Veículo)



Sentido:	Data e Hora:	Localização:	Mensagem:	Modo Emergência	Tipo Mensagem:	Vel. (Km/h)	Log ?	Latitude	Longitude
	01/08/2024 17:35:15	MG - POÇOS DE CALDAS - Próx. Rua Antônio Bertolan	Porta do Motorista aberta		Evento	0	NÃO	-21,7796	-46,6307
	01/08/2024 17:34:51	MG - POÇOS DE CALDAS - Próx. Rua Antônio Bertolan	Botão de trava de baú pressionado		Evento	0	NÃO	-21,7796	-46,6307
	01/08/2024 17:34:51	MG - POÇOS DE CALDAS - Próx. Rua Antônio Bertolan	Ignição desligada		Evento	0	NÃO	-21,7796	-46,6307
	01/08/2024 17:34:51	MG - POÇOS DE CALDAS - Próx. Rua Antônio Bertolan	Entrada em Área de Controle 'SP+MG+Rio - Raio 400Km'		Alerta de Software	0	NÃO	-21,7796	-46,6307
	01/08/2024 17:32:59	MG - POÇOS DE CALDAS - Próx. Rua Antônio Bertolan	Ignição ligada		Status	1	NÃO	-21,7796	-46,6307
	01/08/2024 17:30:59	MG - POÇOS DE CALDAS - Próx. Rua Antônio Bertolan	Ignição ligada		Status	1	NÃO	-21,7799	-46,6305
	01/08/2024 17:30:03	MG - POÇOS DE CALDAS - Próx. Rua Antônio Bertolan			Posição Normal	5	NÃO	-21,7798	-46,6305
	01/08/2024 17:28:59	MG - POÇOS DE CALDAS - Próx. Rua Antônio Bertolan	Ignição ligada		Status	0	NÃO	-21,7801	-46,6307
	01/08/2024 17:28:59	MG - POÇOS DE CALDAS - Próx. Rua Antônio Bertolan	Porta do Motorista aberta		Evento	0	NÃO	-21,7801	-46,6307
	01/08/2024 17:28:55	MG - POÇOS DE CALDAS - Próx. Rua Antônio Bertolan	Porta do Baú 1 Fechada		Evento	0	NÃO	-21,7801	-46,6307
	01/08/2024 17:28:55	MG - POÇOS DE CALDAS - Próx. Rua Antônio Bertolan	Ignição ligada		Status	0	NÃO	-21,7801	-46,6307
	01/08/2024 17:28:32	MG - POÇOS DE CALDAS - Próx. Rua Antônio Bertolan	Ignição ligada		Status	0	NÃO	-21,7801	-46,6307
	01/08/2024 17:28:32	MG - POÇOS DE CALDAS - Próx. Rua Antônio Bertolan	Porta do Baú 1 Aberta		Evento	0	NÃO	-21,7801	-46,6307
	01/08/2024 17:28:18	MG - POÇOS DE CALDAS - Próx. Rua Antônio Bertolan			Posição Normal	0	NÃO	-21,7801	-46,6307
	01/08/2024 17:28:18	MG - POÇOS DE CALDAS - Próx. Rua Antônio Bertolan			Posição Normal	0	NÃO	-21,7801	-46,6307
	01/08/2024 17:28:18	MG - POÇOS DE CALDAS - Próx. Rua Antônio Bertolan			Posição Normal	0	NÃO	-21,7801	-46,6307
	01/08/2024 17:27:49	MG - POÇOS DE CALDAS - Próx. Rua Antônio Bertolan	Porta do Motorista aberta		Evento	0	NÃO	-21,7801	-46,6307
	01/08/2024 17:27:49	MG - POÇOS DE CALDAS - Próx. Rua Antônio Bertolan	Ignição ligada		Status	0	NÃO	-21,7801	-46,6307
	01/08/2024 17:27:26	MG - POÇOS DE CALDAS - Próx. Rua Antônio Bertolan	Ignição ligada		Status	0	NÃO	-21,7801	-46,6307
	01/08/2024 17:27:26	MG - POÇOS DE CALDAS - Próx. Rua Antônio Bertolan	Botão de trava de baú pressionado		Evento	0	NÃO	-21,7801	-46,6307
	01/08/2024 17:27:04	MENSAGEM ENVIADA PELA CENTRAL Enviada por: integração	Habilitar Botão de Abertura de Trava de Baú 1		Comando		-		
	01/08/2024 17:25:48	MG - POÇOS DE CALDAS - Próx. Rua Antônio Bertolan	Porta do Motorista aberta		Status	0	NÃO	-21,7801	-46,6307
	01/08/2024 17:25:48	MG - POÇOS DE CALDAS - Próx. Rua Antônio Bertolan	Botão de trava de baú pressionado		Evento	0	NÃO	-21,7801	-46,6307
	01/08/2024 17:25:48	MG - POÇOS DE CALDAS - Próx. Rua Antônio Bertolan	Ignição ligada		Status	0	NÃO	-21,7801	-46,6307
	01/08/2024 17:24:45	MG - POÇOS DE CALDAS - Próx. Rua Antônio Bertolan	Porta do Motorista aberta		Status	0	NÃO	-21,7801	-46,6307
	01/08/2024 17:24:45	MG - POÇOS DE CALDAS - Próx. Rua Antônio Bertolan	Ignição ligada		Evento	0	NÃO	-21,7801	-46,6307
	01/08/2024 17:24:24	MG - POÇOS DE CALDAS - Próx. Rua Antônio Bertolan	Porta do Motorista aberta		Evento	0	NÃO	-21,7801	-46,6307
	01/08/2024 17:20:23	MG - POÇOS DE CALDAS - Próx. Rua Antônio Bertolan	Senha identificada, condutor ROBSTER ASLEY NAZARE DA CRUZ		Evento	0	NÃO	-21,7801	-46,6307
	01/08/2024 17:20:23	MG - POÇOS DE CALDAS - Próx. Rua Antônio Bertolan	Porta do Motorista aberta		Status	0	NÃO	-21,7801	-46,6307
	01/08/2024 17:20:23	MG - POÇOS DE CALDAS - Próx. Rua Antônio Bertolan	Porta do Motorista aberta		Evento	0	NÃO	-21,7801	-46,6307
	01/08/2024 17:20:04	MG - POÇOS DE CALDAS - Próx. Rua Antônio Bertolan	SOLICITO ABERTURA DE BAU SOLICITO ABERTURA DE BAU		Macro		NÃO	-21,7801	-46,6307
	01/08/2024 17:19:00	MG - POÇOS DE CALDAS - Próx. Rua Antônio Bertolan	Senha identificada, condutor ROBSTER ASLEY NAZARE DA CRUZ		Evento	0	NÃO	-21,7801	-46,6307
	01/08/2024 17:19:00	MG - POÇOS DE CALDAS - Próx. Rua Antônio Bertolan	O veículo está bloqueado		Status	0	NÃO	-21,7801	-46,6307
	01/08/2024 17:18:41	MG - POÇOS DE CALDAS - Próx. Rua Antônio Bertolan	CHEGADA NO CLIENTE CHEGADA NO CLIENTE		Macro		NÃO	-21,7801	-46,6307
	01/08/2024 17:18:33	MG - POÇOS DE CALDAS - Próx. Rua Antônio Bertolan	Ignição desligada		Evento	0	NÃO	-21,7801	-46,6307
	01/08/2024 17:17:23	MG - POÇOS DE CALDAS - Próx. Rua Antônio Bertolan	Ignição ligada		Evento	0	NÃO	-21,7804	-46,6309

RELATÓRIO ANALÍTICO POR VEÍCULO
































Período: 01/08/2024 00:00:00 à 08/08/2024 00:00:00

Identificador: QEM8148 LUIZ FH 2019

Placa: QEM8148

- Legenda:**
-  Mensagens enviadas do Veículo (Veículo -> Central)
 -  Mensagens enviadas do Veículo (Controle de Jornada Cliente)
 -  Mensagens enviadas da Central (Central -> Veículo)






Sentido:	Data e Hora:	Localização:	Mensagem:	Modo Emergência	Tipo Mensagem:	Vel. (Km/h)	Log ?	Latitude	Longitude
	01/08/2024 17:17:13	MG - POÇOS DE CALDAS - Próx. Rua Antônio Bertolan	Senha identificada, condutor ROBSTER ASLEY NAZARE DA CRUZ		Evento	0	NÃO	-21,7804	-46,6309
	01/08/2024 17:16:54	MG - POÇOS DE CALDAS - Próx. Rua Antônio Bertolan	REINICIO DE VIAGEM REINICIO DE VIAGEM		Macro		NÃO	-21,7804	-46,6309
	01/08/2024 17:16:40	MG - POÇOS DE CALDAS - Próx. Rua Antônio Bertolan	Porta do Motorista aberta		Evento	0	NÃO	-21,7804	-46,6309
	01/08/2024 17:14:45	MG - POÇOS DE CALDAS - Próx. Rua Antônio Bertolan	Entrada em Área de Controle 'SP+MG+Rio - Raio 400Km'		Alerta de Software	0	NÃO	-21,7804	-46,6309
	01/08/2024 17:04:45	MG - POÇOS DE CALDAS - Próx. Rua Antônio Bertolan	Entrada em Área de Controle 'SP+MG+Rio - Raio 400Km'		Alerta de Software	0	NÃO	-21,7804	-46,6309
	01/08/2024 16:44:45	MG - POÇOS DE CALDAS - Próx. Rua Antônio Bertolan	Entrada em Área de Controle 'SP+MG+Rio - Raio 400Km'		Alerta de Software	0	NÃO	-21,7804	-46,6309
	01/08/2024 16:40:56	MG - POÇOS DE CALDAS - Próx. Rua Antônio Bertolan	Porta do Motorista aberta		Evento	0	NÃO	-21,7803	-46,6309
	01/08/2024 16:40:56	MG - POÇOS DE CALDAS - Próx. Rua Antônio Bertolan	Entrada em Área de Controle 'SP+MG+Rio - Raio 400Km'		Alerta de Software	0	NÃO	-21,7803	-46,6309
	01/08/2024 16:40:14	MG - POÇOS DE CALDAS - Próx. Rua Antônio Bertolan	Porta do Motorista aberta		Evento	0	NÃO	-21,7803	-46,6309
	01/08/2024 16:37:31	MG - POÇOS DE CALDAS - Próx. Rua Antônio Bertolan	Porta do Motorista aberta		Evento	0	NÃO	-21,7803	-46,6309
	01/08/2024 16:36:45	MG - POÇOS DE CALDAS - Próx. Rua Antônio Bertolan	Porta do Motorista aberta		Evento	0	NÃO	-21,7803	-46,6309
	01/08/2024 16:20:46	MG - POÇOS DE CALDAS - Próx. Rua Antônio Bertolan	Porta do Motorista aberta		Evento	0	NÃO	-21,7803	-46,6309
	01/08/2024 16:00:40	MG - POÇOS DE CALDAS - Próx. Rua Antônio Bertolan	Porta do Motorista aberta		Evento	0	NÃO	-21,7803	-46,6309
	01/08/2024 16:00:24	MG - POÇOS DE CALDAS - Próx. Rua Antônio Bertolan	Senha identificada, condutor ROBSTER ASLEY NAZARE DA CRUZ		Evento	0	NÃO	-21,7803	-46,6309
	01/08/2024 15:59:58	MG - POÇOS DE CALDAS - Próx. Rua Antônio Bertolan	PARADA POSTO FISCAL PARADA POSTO FISCAL		Macro		NÃO	-21,7803	-46,6309
	01/08/2024 15:59:46	MG - POÇOS DE CALDAS - Próx. Rua Antônio Bertolan	Ignição desligada		Evento	0	NÃO	-21,7803	-46,6309
	01/08/2024 15:58:52	MG - POÇOS DE CALDAS - Próx. Rua Antônio Bertolan	Ignição ligada		Status	3	NÃO	-21,7813	-46,6307
	01/08/2024 15:57:00	MG - POÇOS DE CALDAS - Rua Antônio Bertolan	Ignição ligada		Status	1	NÃO	-21,7826	-46,6301
	01/08/2024 15:57:00	MG - POÇOS DE CALDAS - Rua Antônio Bertolan	Senha identificada, condutor ROBSTER ASLEY NAZARE DA CRUZ		Evento	1	NÃO	-21,7826	-46,6301
	01/08/2024 15:56:52	MG - POÇOS DE CALDAS - Rua Antônio Bertolan	Ignição ligada		Status	0	NÃO	-21,7826	-46,6301
	01/08/2024 15:56:41	MG - POÇOS DE CALDAS - Rua Antônio Bertolan	REINICIO DE VIAGEM REINICIO DE VIAGEM		Macro		NÃO	-21,7826	-46,6301
	01/08/2024 15:56:25	MG - POÇOS DE CALDAS - Rua Antônio Bertolan	Ignição ligada		Status	0	NÃO	-21,7826	-46,6301
	01/08/2024 15:56:25	MG - POÇOS DE CALDAS - Rua Antônio Bertolan	Porta do Motorista aberta		Evento	0	NÃO	-21,7826	-46,6301
	01/08/2024 15:54:53	MG - POÇOS DE CALDAS - Rua Antônio Bertolan	Porta do Motorista aberta		Evento	0	NÃO	-21,7826	-46,6301
	01/08/2024 15:54:53	MG - POÇOS DE CALDAS - Rua Antônio Bertolan	Ignição ligada		Status	0	NÃO	-21,7826	-46,6301
	01/08/2024 15:54:49	MG - POÇOS DE CALDAS - Rua Antônio Bertolan	Ignição ligada		Status	0	NÃO	-21,7826	-46,6301
	01/08/2024 15:54:49	MG - POÇOS DE CALDAS - Rua Antônio Bertolan	Senha identificada, condutor ROBSTER ASLEY NAZARE DA CRUZ		Evento	0	NÃO	-21,7826	-46,6301
	01/08/2024 15:54:30	MG - POÇOS DE CALDAS - Rua Antônio Bertolan	PARADA POSTO FISCAL PARADA POSTO FISCAL		Macro		NÃO	-21,7826	-46,6301
	01/08/2024 15:53:51	MG - POÇOS DE CALDAS - Rua Antônio Bertolan	Ignição ligada		Status	0	NÃO	-21,7826	-46,6301
	01/08/2024 15:51:51	MG - POÇOS DE CALDAS - Rua Antônio Bertolan	Ignição ligada		Status	5	NÃO	-21,7802	-46,6310
	01/08/2024 15:49:51	MG - POÇOS DE CALDAS - Avenida João Pinheiro	Ignição ligada		Status	33	NÃO	-21,7800	-46,6338
	01/08/2024 15:47:51	MG - POÇOS DE CALDAS - Rua Vila do Conde	Ignição ligada		Status	40	NÃO	-21,7876	-46,6394
	01/08/2024 15:45:51	MG - POÇOS DE CALDAS - Avenida João Pinheiro	Ignição ligada		Status	56	NÃO	-21,7989	-46,6482
	01/08/2024 15:43:51	MG - POÇOS DE CALDAS - BR-267	Ignição ligada		Status	70	NÃO	-21,8144	-46,6601
	01/08/2024 15:41:51	MG - POÇOS DE CALDAS - BR-267	Ignição ligada		Status	61	NÃO	-21,8299	-46,6705

RELATÓRIO ANALÍTICO POR VEÍCULO


































Período: 01/08/2024 00:00:00 à 08/08/2024 00:00:00

Identificador: QEM8148 LUIZ FH 2019

Placa: QEM8148

- Legenda:**
-  Mensagens enviadas do Veículo (Veículo -> Central)
 -  Mensagens enviadas do Veículo (Controle de Jornada Cliente)
 -  Mensagens enviadas da Central (Central -> Veículo)



Sentido:	Data e Hora:	Localização:	Mensagem:	Modo Emergência	Tipo Mensagem:	Vel. (Km/h)	Log ?	Latitude	Longitude
	01/08/2024 15:39:51	MG - POÇOS DE CALDAS - BR-267	Ignição ligada		Status	21	NÃO	-21,8428	-46,6774
	01/08/2024 15:39:51	MG - POÇOS DE CALDAS - BR-267	Entrada em Área de Controle 'SP+MG+Rio - Raio 400Km'		Alerta de Software	21	NÃO	-21,8428	-46,6774
	01/08/2024 15:39:13	MG - POÇOS DE CALDAS - BR-267			Posição Normal	21	NÃO	-21,8437	-46,6784
	01/08/2024 15:37:51	MG - POÇOS DE CALDAS - BR-267	Ignição ligada		Status	21	NÃO	-21,8441	-46,6789
	01/08/2024 15:35:51	SP - ÁGUAS DA PRATA - Rodovia Governador Dr. Adhemar P. de Barros	Ignição ligada		Status	58	NÃO	-21,8504	-46,6854
	01/08/2024 15:33:51	SP - ÁGUAS DA PRATA - Rodovia Governador Dr. Adhemar P. de Barros	Ignição ligada		Status	41	SIM	-21,8638	-46,6892
	01/08/2024 15:31:51	SP - ÁGUAS DA PRATA - Rodovia Governador Dr. Adhemar P. de Barros	Ignição ligada		Status	56	SIM	-21,8753	-46,6959
	01/08/2024 15:29:51	SP - ÁGUAS DA PRATA - Rodovia Governador Dr. Adhemar P. de Barros	Ignição ligada		Status	57	SIM	-21,8896	-46,6997
	01/08/2024 15:27:51	SP - ÁGUAS DA PRATA - Rodovia Governador Dr. Adhemar P. de Barros	Ignição ligada		Status	46	SIM	-21,9053	-46,6968
	01/08/2024 15:25:51	SP - ÁGUAS DA PRATA - Rodovia Governador Dr. Adhemar P. de Barros	Ignição ligada		Status	59	SIM	-21,9214	-46,6983
	01/08/2024 15:23:51	SP - ÁGUAS DA PRATA - Próx. Rodovia Governador Dr. Adhemar P. de Barros	Ignição ligada		Status	47	SIM	-21,9356	-46,6958
	01/08/2024 15:21:51	SP - ÁGUAS DA PRATA - Rodovia Governador Dr. Adhemar P. de Barros	Ignição ligada		Status	44	SIM	-21,9343	-46,7090
	01/08/2024 15:19:51	SP - ÁGUAS DA PRATA - Rodovia Governador Dr. Adhemar P. de Barros	Ignição ligada		Status	22	NÃO	-21,9361	-46,7153
	01/08/2024 15:19:51	SP - ÁGUAS DA PRATA - Rodovia Governador Dr. Adhemar P. de Barros	Entrada em Área de Controle 'SP+MG+Rio - Raio 400Km'		Alerta de Software	22	NÃO	-21,9361	-46,7153
	01/08/2024 15:17:51	SP - ÁGUAS DA PRATA - Rodovia Governador Dr. Adhemar P. de Barros	Ignição ligada		Status	20	NÃO	-21,9432	-46,7163
	01/08/2024 15:15:51	SP - ÁGUAS DA PRATA - Rodovia Governador Dr. Adhemar P. de Barros	Ignição ligada		Status	17	NÃO	-21,9481	-46,7195
	01/08/2024 15:13:51	SP - SÃO JOÃO DA BOA VISTA - Rodovia Governador Dr. Adhemar P. de Barros	Ignição ligada		Status	65	NÃO	-21,9545	-46,7300
	01/08/2024 15:11:51	SP - SÃO JOÃO DA BOA VISTA - Rodovia Governador Dr. Adhemar P. de Barros	Ignição ligada		Status	74	NÃO	-21,9717	-46,7441
	01/08/2024 15:09:51	SP - SÃO JOÃO DA BOA VISTA - Próx. Rodovia Governador Dr. Adhemar P. de Barros	Ignição ligada		Status	83	NÃO	-21,9782	-46,7663
	01/08/2024 15:07:51	SP - SÃO JOÃO DA BOA VISTA - Próx. Avenida Marginal I	Ignição ligada		Status	73	NÃO	-21,9821	-46,7865
	01/08/2024 15:05:51	SP - SÃO JOÃO DA BOA VISTA - Próx. Avenida Marginal I	Ignição ligada		Status	65	NÃO	-21,9925	-46,7997
	01/08/2024 15:03:51	SP - SÃO JOÃO DA BOA VISTA - Rodovia Dom Tomás Vaquero	Ignição ligada		Status	62	NÃO	-21,9999	-46,8180
	01/08/2024 15:01:51	SP - SÃO JOÃO DA BOA VISTA - Rodovia Dom Tomás Vaquero	Ignição ligada		Status	76	NÃO	-22,0087	-46,8370
	01/08/2024 14:59:51	SP - SÃO JOÃO DA BOA VISTA - Rodovia Dom Tomás Vaquero	Ignição ligada		Status	63	NÃO	-22,0157	-46,8548
	01/08/2024 14:57:51	SP - SÃO JOÃO DA BOA VISTA - Rodovia Dom Tomás Vaquero	Ignição ligada		Status	70	NÃO	-22,0235	-46,8776
	01/08/2024 14:55:51	SP - AGUAÍ - Rodovia Vereador Rubens Leme Asprino	Ignição ligada		Status	58	NÃO	-22,0300	-46,8966
	01/08/2024 14:55:51	SP - AGUAÍ - Rodovia Vereador Rubens Leme Asprino	Entrada em Área de Controle 'SP+MG+Rio - Raio 400Km'		Alerta de Software	58	NÃO	-22,0300	-46,8966
	01/08/2024 14:53:51	SP - AGUAÍ - Rodovia Vereador Rubens Leme Asprino	Ignição ligada		Status	32	NÃO	-22,0358	-46,9137
	01/08/2024 14:51:51	SP - AGUAÍ - Próx. Rodovia Vereador Rubens Leme Asprino	Ignição ligada		Status	71	NÃO	-22,0451	-46,9304
	01/08/2024 14:49:51	SP - AGUAÍ - Próx. Rodovia Vereador Rubens Leme Asprino	Ignição ligada		Status	76	NÃO	-22,0562	-46,9502
	01/08/2024 14:47:51	SP - AGUAÍ - Próx. Rodovia Vereador Rubens Leme Asprino	Ignição ligada		Status	69	NÃO	-22,0670	-46,9695
	01/08/2024 14:45:51	SP - AGUAÍ - Próx. Rodovia Vereador Rubens Leme Asprino	Ignição ligada		Status	84	NÃO	-22,0782	-46,9864
	01/08/2024 14:43:51	SP - AGUAÍ - Rodovia Vereador Rubens Leme Asprino	Ignição ligada		Status	51	NÃO	-22,0966	-47,0028

RELATÓRIO ANALÍTICO POR VEÍCULO




































Período: 01/08/2024 00:00:00 à 08/08/2024 00:00:00

Identificador: QEM8148 LUIZ FH 2019

Placa: QEM8148

- Legenda:**
-  Mensagens enviadas do Veículo (Veículo -> Central)
 -  Mensagens enviadas do Veículo (Controle de Jornada Cliente)
 -  Mensagens enviadas da Central (Central -> Veículo)



Sentido:	Data e Hora:	Localização:	Mensagem:	Modo Emergência	Tipo Mensagem:	Vel. (Km/h)	Log ?	Latitude	Longitude
	01/08/2024 14:41:51	SP - AGUAÍ - Rodovia Deputado Mário Beni	Ignição ligada		Status	52	NÃO	-22,1146	-47,0020
	01/08/2024 14:39:51	SP - MOGI GUAÇU - Rodovia Deputado Mário Beni	Ignição ligada		Status	79	NÃO	-22,1356	-46,9984
	01/08/2024 14:37:51	SP - MOGI GUAÇU - Rodovia Deputado Mário Beni	Ignição ligada		Status	53	NÃO	-22,1544	-46,9939
	01/08/2024 14:35:51	SP - MOGI GUAÇU - Rodovia Deputado Mário Beni	Ignição ligada		Status	73	NÃO	-22,1698	-46,9905
	01/08/2024 14:33:51	SP - MOGI GUAÇU - Rodovia Deputado Mário Beni	Ignição ligada		Status	43	NÃO	-22,1916	-46,9857
	01/08/2024 14:31:51	SP - MOGI GUAÇU - Rodovia Deputado Mário Beni	Ignição ligada		Status	77	NÃO	-22,2113	-46,9816
	01/08/2024 14:29:51	SP - MOGI GUAÇU - Rodovia Deputado Mário Beni	Ignição ligada		Status	67	NÃO	-22,2326	-46,9784
	01/08/2024 14:27:51	SP - MOGI GUAÇU - Rodovia Deputado Mário Beni	Ignição ligada		Status	72	NÃO	-22,2549	-46,9772
	01/08/2024 14:25:51	SP - MOGI GUAÇU - Rodovia Deputado Mário Beni	Ignição ligada		Status	67	NÃO	-22,2740	-46,9742
	01/08/2024 14:23:51	SP - MOGI GUAÇU - Rodovia Deputado Mário Beni	Ignição ligada		Status	81	NÃO	-22,2967	-46,9690
	01/08/2024 14:21:51	SP - MOGI GUAÇU - Rodovia Deputado Mário Beni	Ignição ligada		Status	77	NÃO	-22,3196	-46,9630
	01/08/2024 14:19:51	SP - MOGI GUAÇU - Rodovia Deputado Mário Beni	Ignição ligada		Status	72	NÃO	-22,3422	-46,9572
	01/08/2024 14:17:51	SP - MOGI GUAÇU - Rodovia Deputado Mário Beni	Ignição ligada		Status	77	NÃO	-22,3588	-46,9680
	01/08/2024 14:17:51	SP - MOGI GUAÇU - Rodovia Deputado Mário Beni	Entrada em Área de Controle 'SP+MG+Rio - Raio 400Km'		Alerta de Software	77	NÃO	-22,3588	-46,9680
	01/08/2024 14:15:51	SP - MOGI MIRIM - Rodovia Adhemar de Barros	Ignição ligada		Status	76	NÃO	-22,3812	-46,9711
	01/08/2024 14:13:51	SP - MOGI MIRIM - Rodovia Adhemar de Barros	Ignição ligada		Status	82	NÃO	-22,4039	-46,9741
	01/08/2024 14:11:51	SP - MOGI MIRIM - Rodovia Adhemar de Barros	Ignição ligada		Status	66	NÃO	-22,4256	-46,9819
	01/08/2024 14:09:51	SP - MOGI MIRIM - Rodovia Adhemar de Barros	Ignição ligada		Status	79	NÃO	-22,4480	-46,9831
	01/08/2024 14:07:51	SP - MOGI MIRIM - Rodovia Adhemar de Barros	Ignição ligada		Status	83	NÃO	-22,4712	-46,9816
	01/08/2024 14:05:51	SP - MOGI MIRIM - Rodovia Adhemar de Barros	Ignição ligada		Status	64	NÃO	-22,4921	-46,9818
	01/08/2024 14:03:51	SP - MOGI MIRIM - Rodovia Adhemar de Barros	Ignição ligada		Status	51	NÃO	-22,5113	-46,9890
	01/08/2024 14:03:51	SP - MOGI MIRIM - Rodovia Adhemar de Barros	Entrada em Área de Controle 'SP+MG+Rio - Raio 400Km'		Alerta de Software	51	NÃO	-22,5113	-46,9890
	01/08/2024 14:02:00	SP - MOGI MIRIM - Próx. Rodovia Adhemar de Barros	Ignição ligada		Evento	0	NÃO	-22,5136	-46,9899
	01/08/2024 14:01:37	SP - MOGI MIRIM - Próx. Rodovia Adhemar de Barros	Senha identificada, condutor ROBSTER ASLEY NAZARE DA CRUZ		Evento	0	NÃO	-22,5136	-46,9899
	01/08/2024 14:01:17	SP - MOGI MIRIM - Próx. Rodovia Adhemar de Barros	REINICIO DE VIAGEM REINICIO DE VIAGEM		Macro		NÃO	-22,5136	-46,9899
	01/08/2024 13:51:51	SP - MOGI MIRIM - Rodovia Adhemar de Barros	Porta do Motorista aberta		Evento	0	NÃO	-22,5135	-46,9899
	01/08/2024 13:41:04	SP - MOGI MIRIM - Próx. Rodovia Adhemar de Barros	Porta do Motorista aberta		Evento	0	NÃO	-22,5136	-46,9899
	01/08/2024 13:39:44	SP - MOGI MIRIM - Próx. Rodovia Adhemar de Barros	Senha identificada, condutor ROBSTER ASLEY NAZARE DA CRUZ		Evento	0	NÃO	-22,5136	-46,9899
	01/08/2024 13:39:22	SP - MOGI MIRIM - Próx. Rodovia Adhemar de Barros	PARADA POSTO FISCAL PARADA POSTO FISCAL		Macro		NÃO	-22,5136	-46,9899
	01/08/2024 13:39:07	SP - MOGI MIRIM - Próx. Rodovia Adhemar de Barros	Ignição desligada		Evento	0	NÃO	-22,5136	-46,9899
	01/08/2024 13:37:22	SP - MOGI MIRIM - Rodovia Adhemar de Barros	Ignição ligada		Status	62	NÃO	-22,5273	-46,9926
	01/08/2024 13:35:22	SP - MOGI MIRIM - Rodovia Adhemar de Barros	Ignição ligada		Status	81	NÃO	-22,5473	-46,9987
	01/08/2024 13:33:22	SP - SANTO ANTÔNIO DE POSSE - Rodovia Adhemar de Barros	Ignição ligada		Status	78	NÃO	-22,5701	-47,0015
	01/08/2024 13:31:22	SP - SANTO ANTÔNIO DE POSSE - Rodovia Adhemar de Barros	Ignição ligada		Status	68	NÃO	-22,5922	-47,0067
	01/08/2024 13:31:22	SP - SANTO ANTÔNIO DE POSSE - Rodovia Adhemar de Barros	Entrada em Área de Controle 'SP+MG+Rio - Raio 400Km'		Alerta de Software	68	NÃO	-22,5922	-47,0067

RELATÓRIO ANALÍTICO POR VEÍCULO

Período: 01/08/2024 00:00:00 à 08/08/2024 00:00:00

Identificador: QEM8148 LUIZ FH 2019

Placa: QEM8148

Legenda:

Mensagens enviadas do Veículo (Veículo -> Central)

Mensagens enviadas do Veículo (Controle de Jornada Cliente)

Mensagens enviadas da Central (Central -> Veículo)






Sentido:	Data e Hora:	Localização:	Mensagem:	Modo Emergência	Tipo Mensagem:	Vel. (Km/h)	Log ?	Latitude	Longitude
	01/08/2024 13:31:06	SP - SANTO ANTÔNIO DE POSSE - Rodovia Adhemar de Barros			Posição Normal	73	NÃO	-22,5947	-47,0077
	01/08/2024 13:29:22	SP - SANTO ANTÔNIO DE POSSE - Rodovia Adhemar de Barros	Ignição ligada		Status	79	NÃO	-22,6160	-47,0070
	01/08/2024 13:27:22	SP - JAGUARIÚNA - Rodovia Adhemar de Barros	Ignição ligada		Status	55	NÃO	-22,6360	-47,0035
	01/08/2024 13:27:22	SP - JAGUARIÚNA - Rodovia Adhemar de Barros	Entrada em Área de Controle 'SP+MG+Rio - Raio 400Km'		Alerta de Software	55	NÃO	-22,6360	-47,0035
	01/08/2024 13:25:22	SP - JAGUARIÚNA - Rodovia Adhemar de Barros	Ignição ligada		Status	31	NÃO	-22,6520	-47,0048
	01/08/2024 13:23:22	SP - JAGUARIÚNA - Rodovia Adhemar de Barros	Ignição ligada		Status	58	NÃO	-22,6717	-47,0025
	01/08/2024 13:21:22	SP - JAGUARIÚNA - Rodovia Adhemar de Barros	Ignição ligada		Status	58	NÃO	-22,6910	-47,0124
	01/08/2024 13:19:55	SP - JAGUARIÚNA - Rodovia Adhemar de Barros			Posição Normal	80	NÃO	-22,7060	-47,0132
	01/08/2024 13:19:22	SP - JAGUARIÚNA - Rodovia Adhemar de Barros	Ignição ligada		Status	62	NÃO	-22,7117	-47,0135
	01/08/2024 13:17:22	SP - JAGUARIÚNA - Rodovia Adhemar de Barros	Ignição ligada		Status	80	NÃO	-22,7343	-47,0164
	01/08/2024 13:15:22	SP - CAMPINAS - SP-340	Ignição ligada		Status	82	NÃO	-22,7583	-47,0209
	01/08/2024 13:13:22	SP - CAMPINAS - SP-340	Ignição ligada		Status	65	NÃO	-22,7759	-47,0226
	01/08/2024 13:11:22	SP - CAMPINAS - SP-340	Ignição ligada		Status	65	NÃO	-22,7973	-47,0323
	01/08/2024 13:09:22	SP - CAMPINAS - SP-340	Ignição ligada		Status	80	NÃO	-22,8188	-47,0367
	01/08/2024 13:07:22	SP - CAMPINAS - Rodovia Gov. Dr. Adhemar Pereira de Barros	Ignição ligada		Status	60	NÃO	-22,8397	-47,0360
	01/08/2024 13:05:22	SP - CAMPINAS - Rodovia Dom Pedro I	Ignição ligada		Status	59	NÃO	-22,8536	-47,0251
	01/08/2024 13:03:22	SP - CAMPINAS - Rodovia Dom Pedro I	Ignição ligada		Status	73	NÃO	-22,8742	-47,0171
	01/08/2024 13:01:22	SP - CAMPINAS - Rodovia José Roberto Magalhães Teixeira	Ignição ligada		Status	76	NÃO	-22,8955	-47,0075
	01/08/2024 12:59:22	SP - CAMPINAS - Rodovia José Roberto Magalhães Teixeira	Ignição ligada		Status	60	NÃO	-22,9160	-47,0116
	01/08/2024 12:57:22	SP - CAMPINAS - Rodovia José Roberto Magalhães Teixeira	Ignição ligada		Status	79	NÃO	-22,9384	-47,0110
	01/08/2024 12:55:22	SP - VALINHOS - Rodovia José Roberto Magalhães Teixeira	Ignição ligada		Status	78	NÃO	-22,9582	-47,0232
	01/08/2024 12:53:22	SP - VALINHOS - Rodovia José Roberto Magalhães Teixeira	Ignição ligada		Status	71	NÃO	-22,9764	-47,0377
	01/08/2024 12:51:22	SP - VALINHOS - Rodovia Anhanguera	Ignição ligada		Status	70	NÃO	-22,9903	-47,0383
	01/08/2024 12:49:22	SP - VALINHOS - Rodovia Anhanguera	Ignição ligada		Status	68	NÃO	-23,0099	-47,0251
	01/08/2024 12:47:22	SP - VALINHOS - Rodovia Anhanguera	Ignição ligada		Status	69	NÃO	-23,0260	-47,0148
	01/08/2024 12:45:22	SP - VINHEDO - Rodovia Anhanguera	Ignição ligada		Status	75	NÃO	-23,0461	-47,0040
	01/08/2024 12:43:22	SP - VINHEDO - Rodovia Anhanguera	Ignição ligada		Status	82	NÃO	-23,0654	-46,9906
	01/08/2024 12:41:22	SP - LOUVEIRA - Rodovia Anhanguera	Ignição ligada		Status	80	NÃO	-23,0852	-46,9762
	01/08/2024 12:41:22	SP - LOUVEIRA - Rodovia Anhanguera	Entrada em Área de Controle 'SP ATÉ CAMPINAS - RAI0 90Km'		Alerta de Software	80	NÃO	-23,0852	-46,9762
	01/08/2024 12:41:22	SP - LOUVEIRA - Rodovia Anhanguera	Entrada em Área de Controle 'SP+MG+Rio - Raio 400Km'		Alerta de Software	80	NÃO	-23,0852	-46,9762
	01/08/2024 12:39:22	SP - LOUVEIRA - Rodovia Anhanguera	Ignição ligada		Status	81	NÃO	-23,1050	-46,9631
	01/08/2024 12:37:22	SP - JUNDIAÍ - Rodovia Anhanguera	Ignição ligada		Status	80	NÃO	-23,1269	-46,9526
	01/08/2024 12:35:22	SP - JUNDIAÍ - Rodovia Anhanguera	Ignição ligada		Status	83	NÃO	-23,1471	-46,9381
	01/08/2024 12:33:22	SP - JUNDIAÍ - Rodovia Anhanguera	Ignição ligada		Status	78	NÃO	-23,1687	-46,9264
	01/08/2024 12:31:22	SP - JUNDIAÍ - Rodovia Anhanguera	Ignição ligada		Status	73	NÃO	-23,1856	-46,9081
	01/08/2024 12:29:22	SP - JUNDIAÍ - Rodovia Anhanguera	Entrada em Área de Controle 'SP ATÉ CAMPINAS - RAI0 90Km'		Alerta de Software	77	NÃO	-23,2073	-46,8978

RELATÓRIO ANALÍTICO POR VEÍCULO


















Período: 01/08/2024 00:00:00 à 08/08/2024 00:00:00

Identificador: QEM8148 LUIZ FH 2019

Placa: QEM8148

- Legenda:**
-  Mensagens enviadas do Veículo (Veículo -> Central)
 -  Mensagens enviadas do Veículo (Controle de Jornada Cliente)
 -  Mensagens enviadas da Central (Central -> Veículo)



Sentido:	Data e Hora:	Localização:	Mensagem:	Modo Emergência	Tipo Mensagem:	Vel. (Km/h)	Log ?	Latitude	Longitude
	01/08/2024 12:29:22	SP - JUNDIAÍ - Rodovia Anhanguera	Entrada em Área de Controle 'SP+MG+Rio - Raio 400Km'		Alerta de Software	77	NÃO	-23,2073	-46,8978
	01/08/2024 12:29:22	SP - JUNDIAÍ - Rodovia Anhanguera	Ignição ligada		Status	77	NÃO	-23,2073	-46,8978
	01/08/2024 12:27:22	SP - JUNDIAÍ - Rodovia Anhanguera	Ignição ligada		Status	73	NÃO	-23,2217	-46,8788
	01/08/2024 12:27:22	SP - JUNDIAÍ - Rodovia Anhanguera	Entrada em Área de Controle 'SP ATÉ CAMPINAS - RAI0 90Km'		Alerta de Software	73	NÃO	-23,2217	-46,8788
	01/08/2024 12:27:22	SP - JUNDIAÍ - Rodovia Anhanguera	Entrada em Área de Controle 'SP+MG+Rio - Raio 400Km'		Alerta de Software	73	NÃO	-23,2217	-46,8788
	01/08/2024 12:27:22	SP - JUNDIAÍ - Rodovia Anhanguera	Entrada em Área de Controle 'FILIAL SAO PAULO/SP'		Alerta de Software	73	NÃO	-23,2217	-46,8788
	01/08/2024 12:25:22	SP - JUNDIAÍ - Rodovia Anhanguera	Ignição ligada		Status	79	NÃO	-23,2428	-46,8686
	01/08/2024 12:23:22	SP - JUNDIAÍ - Rodovia Anhanguera	Ignição ligada		Status	75	NÃO	-23,2656	-46,8675
	01/08/2024 12:21:22	SP - CAJAMAR - Rodovia Anhanguera	Ignição ligada		Status	78	NÃO	-23,2858	-46,8678
	01/08/2024 12:19:22	SP - CAJAMAR - Rodovia Anhanguera	Ignição ligada		Status	77	NÃO	-23,3041	-46,8554
	01/08/2024 12:17:22	SP - CAJAMAR - Rodovia Anhanguera	Ignição ligada		Status	80	NÃO	-23,3224	-46,8481
	01/08/2024 12:15:22	SP - CAJAMAR - Rodovia Anhanguera	Ignição ligada		Status	82	NÃO	-23,3410	-46,8376
	01/08/2024 12:13:22	SP - CAJAMAR - Rodovia Anhanguera	Ignição ligada		Status	62	NÃO	-23,3580	-46,8481
	01/08/2024 12:13:09	MENSAGEM ENVIADA PELA CENTRAL Enviada por: integração	Ligar Aviso de Cabine		Comando		-		
	01/08/2024 12:13:05	MENSAGEM ENVIADA PELA CENTRAL Enviada por: integração	MENSAGEM TEXTO LIVRE:Veiculo sem rota, entrar em contato com a transportadora		Macro		-		
	01/08/2024 12:11:22	SP - CAJAMAR - Rodovia Anhanguera	Ignição ligada		Status	79	NÃO	-23,3769	-46,8395
	01/08/2024 12:09:22	SP - CAJAMAR - Rodovia Anhanguera	Ignição ligada		Status	72	NÃO	-23,3973	-46,8356
	01/08/2024 12:07:22	SP - SÃO PAULO - Rodovia Anhanguera	Ignição ligada		Status	79	NÃO	-23,4101	-46,8192
	01/08/2024 12:05:22	SP - SÃO PAULO - Próx. Rodovia Anhanguera	Ignição ligada		Status	27	NÃO	-23,4178	-46,7994
	01/08/2024 12:03:22	SP - SÃO PAULO - Estrada de Perus	Ignição ligada		Status	12	NÃO	-23,4230	-46,7897
	01/08/2024 12:01:22	SP - SÃO PAULO - Próx. 26A	Ignição ligada		Status	10	NÃO	-23,4244	-46,7882
	01/08/2024 12:00:33	SP - SÃO PAULO - Rodovia Anhangüera	Ignição ligada		Status	24	NÃO	-23,4267	-46,7873
	01/08/2024 12:00:33	SP - SÃO PAULO - Rodovia Anhangüera	Auto Travamentos da(s) Trava(s) de Baú		Evento	24	NÃO	-23,4267	-46,7873
	01/08/2024 11:59:22	SP - SÃO PAULO - Rodovia Anhangüera	Ignição ligada		Status	0	NÃO	-23,4271	-46,7872
	01/08/2024 11:57:22	SP - SÃO PAULO - Rodovia Anhangüera	Ignição ligada		Status	3	NÃO	-23,4274	-46,7872
	01/08/2024 11:55:22	SP - SÃO PAULO - Rodovia Anhangüera	Ignição ligada		Status	1	NÃO	-23,4279	-46,7871
	01/08/2024 11:53:22	SP - SÃO PAULO - Rodovia Anhangüera	Ignição ligada		Status	0	NÃO	-23,4292	-46,7869
	01/08/2024 11:51:22	SP - SÃO PAULO - Rodovia Anhangüera	Ignição ligada		Status	0	NÃO	-23,4296	-46,7868
	01/08/2024 11:49:22	SP - SÃO PAULO - Rodovia Anhangüera	Ignição ligada		Status	4	NÃO	-23,4303	-46,7867
	01/08/2024 11:47:22	SP - SÃO PAULO - Rodovia Anhangüera	Ignição ligada		Status	0	NÃO	-23,4304	-46,7867
	01/08/2024 11:46:39	MENSAGEM ENVIADA PELA CENTRAL Enviada por: LUIZHENRIQUE	Habilitar sensor de desengate		Comando		-		
	01/08/2024 11:46:34	MENSAGEM ENVIADA PELA CENTRAL Enviada por: LUIZHENRIQUE	Habilitar sensor de porta de Baú		Comando		-		
	01/08/2024 11:45:22	SP - SÃO PAULO - Rodovia Anhangüera	Ignição ligada		Status	2	NÃO	-23,4305	-46,7867
	01/08/2024 11:43:22	SP - SÃO PAULO - Rodovia Anhangüera	Ignição ligada		Status	3	NÃO	-23,4308	-46,7867
	01/08/2024 11:41:22	SP - SÃO PAULO - Rodovia Anhangüera	Ignição ligada		Status	0	NÃO	-23,4309	-46,7867
	01/08/2024 11:39:22	SP - SÃO PAULO - Rodovia Anhangüera	Ignição ligada		Status	0	NÃO	-23,4314	-46,7866